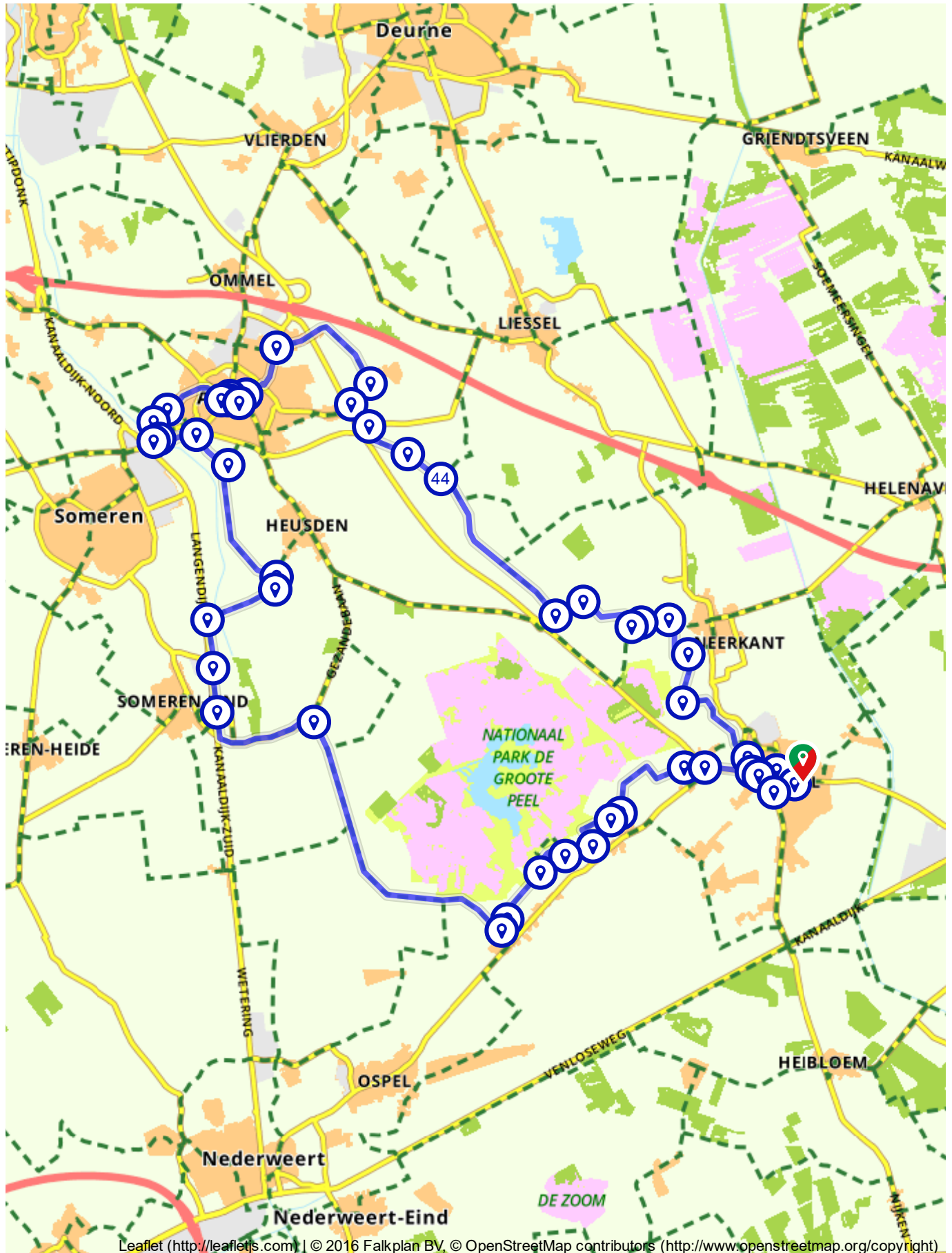


Zuid Willemsvaart Route

Nederland | Limburg | Meijel | 43,10 km (ongeveer 2:32 u) | Fietsroute 520278



Leaflet (<http://leafletjs.com/>) | © 2016 Falkplan BV, © OpenStreetMap contributors (<http://www.openstreetmap.org/copyright>)

#	Beschrijving	Afstand	Tijd
Nederland Limburg Meijel 43,10 km (ongeveer 2:32 u) Fietsroute 520278			

Aangeboden door

Ivo, Limburg (NL)

Praktische informatie

Dichtstbijzijnde locaties

- P** Parkeerplaats centrum
Alexanderhof
5768BZ Peel en Maas
- P** Parkeerplaats
Nederweerderdijk
5768PD Peel en Maas




















Scan mij




















met de route.nl app en de route wordt geopend op je smartphone. Heb je de app nog niet? Ga dan naar:
www.route.nl/app/download






































Routebeschrijving



















#	Beschrijving	Afstand	Tijd
	Alexanderplein 2, 5768BE, Meijel, Limburg, Nederland	0.00 km	0:00
	Blijf 74 m op Alexanderplein	0.07 km	0:00
	Ga rechtsaf de Schoolstraat op en volg deze weg 106 m	0.18 km	0:00
	Ga linksaf de Raadhuisplein op en volg deze weg 18 m	0.20 km	0:00
	Raadhuisplein, 5768AR, Meijel, Limburg, Nederland	0.20 km	0:00
	Blijf 51 m op Raadhuisplein	0.25 km	0:00
	Ga een flauwe bocht rechtsaf de Dorpsstraat op en volg deze weg 305 m	0.55 km	0:01
	Ga een flauwe bocht linksaf de Kalisstraat op en volg deze weg 23 m	0.57 km	0:02
	Kalisstraat, 5768HM, Meijel, Limburg, Nederland	0.57 km	0:02
	Blijf 339 m op Kalisstraat	0.91 km	0:03
	Ga rechtsaf de Aan de Kremmer op en volg deze weg 25 m	0.94 km	0:03
	Aan de Kremmer, 5768EL, Meijel, Limburg, Nederland	0.94 km	0:03
	Blijf 136 m op Aan de Kremmer	1.07 km	0:03
	Ga een flauwe bocht rechtsaf de Kalishoek op en volg deze weg 16 m	1.09 km	0:03
	Aan de Kremmer, 5768EL, Meijel, Limburg, Nederland	1.09 km	0:03




















#	Beschrijving	Afstand	Tijd
	Blijf 233 m op Kalishoek	1.32 km	0:04
	Ga linksaf de Eerenbeemd op en volg deze weg 33 m	1.35 km	0:04
	Eerenbeemd, 5768EJ, Meijel, Limburg, Nederland	1.35 km	0:04
	Blijf 334 m op Eerenbeemd	1.69 km	0:05
	Blijf 748 m op Paalberg	2.43 km	0:08
	Ga linksaf de Hoefbladweg op en volg deze weg 615 m	3.05 km	0:10
	Ga rechtsaf de Reigerbekweg op en volg deze weg 18 m	3.07 km	0:11
	Hoefbladweg 5, 5758SK, Neerkant, Noord-Brabant, Nederland	3.07 km	0:11
	Blijf 850 m op Reigerbekweg	3.92 km	0:14
	Ga linksaf de Schietbaan op en volg deze weg 31 m	3.95 km	0:14
	Schietbaan, 5758PZ, Neerkant, Noord-Brabant, Nederland	3.95 km	0:14
	Blijf 238 m op Schietbaan	4.19 km	0:15
	Ga een flauwe bocht rechtsaf de Moostdijksebergen op en volg deze weg 649 m	4.83 km	0:17
	Ga linksaf de Ericaweg op en volg deze weg 26 m	4.86 km	0:17
	Ericaweg, 5758PW, Neerkant, Noord-Brabant, Nederland	4.86 km	0:17
	Blijf 469 m op Ericaweg	5.33 km	0:19
	Ga linksaf de Kleine Heittrak op en volg deze weg 29 m	5.36 km	0:19
	Ga rechtsaf de Tureluurweg op en volg deze weg 23 m	5.38 km	0:19
	Kleine Heittrak, 5721SH, Asten, Noord-Brabant, Nederland	5.38 km	0:19




















#	Beschrijving	Afstand	Tijd
	Blijf 186 m op Tureluurweg	5.56 km	0:20
	Ga een scherpe bocht rechtsaf de Sperwerstraat op en volg deze weg 23 m	5.59 km	0:20
	Sperwerstraat 10, 5721PW, Asten, Noord-Brabant, Nederland	5.59 km	0:20
	Blijf 1.1 km op Sperwerstraat	6.64 km	0:24
	Ga linksaf de Buizerdweg op en volg deze weg 66 m	6.71 km	0:24
	Buizerdweg, 5725RX, Heusden, Noord-Brabant, Nederland	6.71 km	0:24
	Blijf 536 m op Buizerdweg	7.24 km	0:26
	Ga rechtsaf de Smientweg op en volg deze weg 25 m	7.27 km	0:26
	Smientweg, 5725RX, Heusden, Noord-Brabant, Nederland	7.27 km	0:26
	Blijf 2.7 km op Smientweg	9.94 km	0:36
	Ga linksaf en volg deze weg 515 m	10.46 km	0:38
	Ga linksaf de venbergweg op en volg deze weg 5 m	10.46 km	0:38
	44 (Asten, Noord-Brabant, Nederland)	10.46 km	0:38
	Blijf 5 m op venbergweg	10.47 km	0:38
	Ga rechtsaf en volg deze weg 729 m	11.19 km	0:41
	Ga een flauwe bocht linksaf de Venbergweg op en volg deze weg 8 m	11.20 km	0:41
	Venbergweg 28, 5721SV, Asten, Noord-Brabant, Nederland	11.20 km	0:41
	Blijf 966 m op Venbergweg	12.17 km	0:44
	Ga linksaf de Brand op en volg deze weg 23 m	12.19 km	0:44




















#	Beschrijving	Afstand	Tijd
	Brand, 5721ST, Asten, Noord-Brabant, Nederland	12.19 km	0:44
	Blijf 483 m op Brand	12.67 km	0:46
	Ga een scherpe bocht rechtsaf de Voordeldonk op en volg deze weg 51 m	12.72 km	0:46
	Voordeldonk, 5721HL, Asten, Noord-Brabant, Nederland	12.72 km	0:46
	Blijf 498 m op Voordeldonk	13.22 km	0:48
	Ga linksaf de Achterbos op en volg deze weg 26 m	13.25 km	0:48
	Voordeldonk 101, 5721HL, Asten, Noord-Brabant, Nederland	13.25 km	0:48
	Blijf 1.3 km op Achterbos	14.53 km	0:53
	Blijf 880 m op Stegen	15.41 km	0:56
	Volg de weg 31 m	15.44 km	0:56
	Stegen, 5721TX, Asten, Noord-Brabant, Nederland	15.44 km	0:56
	Volg de weg 695 m	16.13 km	0:58
	Neem afslag 2 op de rotonde naar Floralaan	16.42 km	0:59
	Ga een flauwe bocht rechtsaf de Margrietstraat op en volg deze weg 41 m	16.46 km	1:00
	Neem afslag 3 op de rotonde naar Tuinstraat	16.56 km	1:00
	Margrietstraat 2, 5721ZX, Asten, Noord-Brabant, Nederland	16.56 km	1:00
	Blijf 180 m op Tuinstraat	16.74 km	1:00
	Ga een flauwe bocht linksaf de Emmastraat op en volg deze weg 25 m	16.76 km	1:00

#	Beschrijving	Afstand	Tijd
	Emmastraat 23, 5721HA, Asten, Noord-Brabant, Nederland	16.76 km	1:00
	Blijf 39 m op Emmastraat	16.80 km	1:01
	Ga een flauwe bocht rechtsaf de Julianastraat op en volg deze weg 299 m	17.10 km	1:02
	Ga rechtsaf de Marktstraat op en volg deze weg 29 m	17.13 km	1:02
	Marktstraat 9, 5721GH, Asten, Noord-Brabant, Nederland	17.13 km	1:02
	Blijf 51 m op Marktstraat	17.18 km	1:02
	Ga linksaf en volg deze weg 44 m	17.22 km	1:02
	Ga linksaf de Markt op en volg deze weg 6 m	17.23 km	1:02
	Markt, 5721GE, Asten, Noord-Brabant, Nederland	17.23 km	1:02
	Blijf 45 m op Markt	17.27 km	1:02
	Blijf 129 m op Koningsplein	17.40 km	1:03
	Ga een flauwe bocht rechtsaf de Monseigneur den Dubbeldenstraat op en volg deze weg 22 m	17.42 km	1:03
	Monseigneur den Dubbeldenstraat 4, 5721AD, Asten, Noord-Brabant, Nederland	17.42 km	1:03
	Blijf 439 m op Monseigneur den Dubbeldenstraat	17.86 km	1:04
	Blijf 676 m op Ostaderstraat	18.53 km	1:07
	Ga een flauwe bocht linksaf de Weivelden op en volg deze weg 21 m	18.55 km	1:07
	Weivelden 1, 5721WD, Asten, Noord-Brabant, Nederland	18.55 km	1:07

#	Beschrijving	Afstand	Tijd
	Blijf 338 m op Weivelden	18.89 km	1:08
	Ga linksaf de Veldweg op en volg deze weg 25 m	18.92 km	1:08
	Weivelden 5, 5721WD, Asten, Noord-Brabant, Nederland	18.92 km	1:08
	Blijf 328 m op Veldweg	19.24 km	1:09
	Ga een scherpe bocht rechtsaf en volg deze weg 55 m	19.30 km	1:10
	Heesakkerweg, 5721MZ, Asten, Noord-Brabant, Nederland	19.30 km	1:10
	Volg de weg 463 m	19.76 km	1:11
	Heesakkerweg, 5721MZ, Asten, Noord-Brabant, Nederland	19.76 km	1:11
	Volg de weg 217 m	19.98 km	1:12
	Ga een scherpe bocht linksaf de Kanaalweg op en volg deze weg 50 m	20.03 km	1:12
	Ga een flauwe bocht linksaf de Heesakkerweg op en volg deze weg 790 m	20.82 km	1:15
	Ga rechtsaf de Hazeldonk op en volg deze weg 41 m	20.86 km	1:15
	Heesakkerweg 25, 5721KN, Asten, Noord-Brabant, Nederland	20.86 km	1:15
	Blijf 774 m op Hazeldonk	21.63 km	1:18
	Ga een scherpe bocht rechtsaf de Waardjesweg op en volg deze weg 65 m	21.70 km	1:18
	Waardjesweg 15, 5721TC, Heusden, Noord-Brabant, Nederland	21.70 km	1:18
	Blijf 2.3 km op Waardjesweg	24.03 km	1:27
	Ga rechtsaf de Antoniusstraat op en volg deze weg 66 m	24.10 km	1:27

	Beschrijving	Afstand	Tijd
	Behelp 1a, 5725AR, Heusden, Noord-Brabant, Nederland	km	
	Blijf 178 m op Antoniusstraat	24.28 km	1:28
	Ga rechtsaf de Behelp op en volg deze weg 97 m	24.37 km	1:28
	Behelp 2a, 5725TG, Heusden, Noord-Brabant, Nederland	24.37 km	1:28
	Blijf 907 m op Behelp	25.28 km	1:32
	Blijf 369 m op Heusdensedijk	25.65 km	1:33
	Ga linksaf de Langendijk op en volg deze weg 36 m	25.68 km	1:33
	Langendijk, 5712TB, Someren, Noord-Brabant, Nederland	25.68 km	1:33
	Blijf 840 m op Langendijk	26.52 km	1:36
	Teunis Spekbaan 2, 5712TC, Someren, Noord-Brabant, Nederland	26.52 km	1:36
	Blijf 771 m op Langendijk	27.29 km	1:39
	Kwart voor Twaalf, 5712TC, Someren, Noord-Brabant, Nederland	27.29 km	1:39
	Blijf 381 m op Langendijk	27.67 km	1:40
	Blijf 310 m op Gezandebaan	27.98 km	1:41
	Ga een flauwe bocht linksaf en volg deze weg 487 m	28.47 km	1:43
	Blijf 978 m op Gezandebaan	29.45 km	1:46
	Ga rechtsaf de Ospelerweg op en volg deze weg 16 m	29.46 km	1:46
	Ga een flauwe bocht rechtsaf de Ospelerweg op en volg deze weg 107 m	29.57 km	1:46
	Gezandebaan 34, 5725TN, Heusden, Noord-Brabant, Nederland	29.57 km	1:46

 Beschrijving	Afstand	Tijd
Ospelerweg	km	
 Blijf 3.3 km op Moostdijk	35.05 km	2:07
 Ga linksaf de Nieuwe aan op en volg deze weg 57 m	35.11 km	2:07
 Nieuwe baan 18, 6035RD, Ospel, Limburg, Nederland	35.11 km	2:07
 Blijf 163 m op Nieuwe aan	35.27 km	2:08
 Ga linksaf de Anselberg op en volg deze weg 58 m	35.33 km	2:08
 Anselberg 28, 6035RV, Ospel, Limburg, Nederland	35.33 km	2:08
 Blijf 75 m op Anselberg	35.41 km	2:08
 Ga een flauwe bocht rechtsaf en volg deze weg 664 m	36.07 km	2:10
 Ga rechtsaf en volg deze weg 306 m	36.38 km	2:13
 N51.3305, E5.8232	36.38 km	2:13
 Volg de weg 242 m	36.62 km	2:15
 Ga een flauwe bocht rechtsaf en volg deze weg 571 m	37.19 km	2:16
 Ga rechtsaf de Oude dijk op en volg deze weg 24 m	37.21 km	2:17
 Oude dijk, 6035RM, Ospel, Limburg, Nederland	37.21 km	2:17
 Blijf 451 m op Oude dijk	37.66 km	2:18
 Volg de weg 73 m	37.73 km	2:18
 Oude dijk, 6035RM, Ospel, Limburg, Nederland	37.73 km	2:18
 Volg de weg 141 m	37.88 km	2:19

	Beschrijving	Afstand	Tijd
	33 m	km	
	Vossenberg 3, 5768PJ, Meijel, Limburg, Nederland	38.61 km	2:23
	Volg de weg 163 m	38.77 km	2:23
	Ga linksaf de Vossenberg op en volg deze weg 103 m	38.87 km	2:24
	Vossenberg 3, 5768PJ, Meijel, Limburg, Nederland	38.87 km	2:24
	Blijf 1.8 km op Vossenberg	40.65 km	2:30
	Blijf 46 m op Berg	40.69 km	2:31
	Berg 2, 5768PE, Meijel, Limburg, Nederland	40.69 km	2:31
	Blijf 337 m op Berg	41.03 km	2:32
	Ga een flauwe bocht rechtsaf en volg deze weg 36 m	41.07 km	2:32
	Astenseweg, 5768PD, Meijel, Limburg, Nederland	41.07 km	2:32
	Volg de weg 36 m	41.10 km	2:33
	Ga een scherpe bocht rechtsaf de Berg op en volg deze weg 10 m	41.11 km	2:33
	Ga een flauwe bocht linksaf de Berkenheg op en volg deze weg 10 m	41.12 km	2:33
	Ga rechtsaf en volg deze weg 844 m	41.96 km	2:36
	Ga rechtsaf de Aan de Kremmer op en volg deze weg 161 m	42.12 km	2:36
	Volg de weg 375 m	42.50 km	2:38
	Jan Truijenstraat, 5768CA, Meijel, Limburg, Nederland	42.50 km	2:38
	Volg de weg 23 m	42.52 km	2:38

	Beschrijving	Afstand	Tijd
	ga rechtsaf de Jan Truijenstraat op en volg deze weg 204 m	km	
	Blijf 194 m op Raadhuisplein	42.92 km	2:39
	Ga rechtsaf de Schoolstraat op en volg deze weg 106 m	43.02 km	2:39
	Ga linksaf de Alexanderplein op en volg deze weg 74 m	43.10 km	2:40
	Alexanderplein 2, 5768BE, Meijel, Limburg, Nederland	43.10 km	2:40

[Route.nl](#) wenst je veel fietsplezier.

[Graag zien we je terug voor één van onze andere 60910 gratis routes op onze site!](#)