

De Witte Bergen Route

Nederland | Limburg | Meijel | 43,45 km (ongeveer 2:33 u) | Fietsroute 512731



















De Witte Bergen Route

Nederland | Limburg | Meijel | 43,45 km (ongeveer 2:33 u) | Fietsroute 512731

Aangeboden door

Ivo, Limburg (NL)

Routebeschrijving

#	Beschrijving	Afstand	Tijd
	Alexanderplein 2, 5768BE, Meijel, Limburg, Nederland	0.00 km	0:00
	Blijf 74 m op Alexanderplein	0.07 km	0:00
	Ga rechtsaf de Schoolstraat op en volg deze weg 102 m	0.17 km	0:00
	Raadhuisplein, 5768AR, Meijel, Limburg, Nederland	0.17 km	0:00
	Blijf 5 m op Schoolstraat	0.18 km	0:00
	Ga linksaf de Raadhuisplein op en volg deze weg 62 m	0.24 km	0:00
	Raadhuisplein, 5768AR, Meijel, Limburg, Nederland	0.24 km	0:00
	Blijf 6 m op Raadhuisplein	0.25 km	0:00
	Ga een flauwe bocht rechtsaf de Dorpsstraat op en volg deze weg 305 m	0.55 km	0:01
	Ga rechtsaf de Molenstraat op en volg deze weg 317 m	0.87 km	0:03
	Blijf 155 m op Molenbaan	1.02 km	0:03
	Molenbaan 1, 5768RT, Meijel, Limburg, Nederland	1.02 km	0:03
	Blijf 8 m op Molenbaan	1.03 km	0:03
	Blijf 607 m op Kruisstraat	1.64 km	0:05
	Ga linksaf de Schansweg op en volg deze weg 1.8 km	3.39 km	0:12
	Blijf 597 m op Steenstraat	3.99 km	0:14

Praktische informatie






















Dichtstbijzijnde locaties




















-  Parkeerplaats centrum Alexanderhof 5768BZ Peel en Maas
-  Parkeerplaats Nederweerderdijk 5768PD Peel en Maas




















Scan mij




















met de route.nl app en de route wordt geopend op je smartphone. Heb je de app nog niet? Ga dan naar: www.route.nl/app/download









































	Steenstraat, 5758PP, Neerkant, Noord-Brabant, Nederland	3.99 km	0:14
	Blijf 153 m op Steenstraat	4.14 km	0:14
	Blijf 307 m op Heesterveld	4.45 km	0:16
	Ga rechtsaf de Veenpluisweg op en volg deze weg 6 m	4.45 km	0:16
	Veenpluisweg, 5758PM, Neerkant, Noord-Brabant, Nederland	4.45 km	0:16
	Blijf 584 m op Veenpluisweg	5.03 km	0:18
	Ga een flauwe bocht linksaf de Bospeelweg op en volg deze weg 810 m	5.84 km	0:21
	Ga linksaf de Heittrak op en volg deze weg 5 m	5.85 km	0:21
	Bospeelweg, 5758PB, Neerkant, Noord-Brabant, Nederland	5.85 km	0:21
	Blijf 165 m op Heittrak	6.01 km	0:21
	Ga rechtsaf en volg deze weg 7 m	6.02 km	0:21
	Ga linksaf en volg deze weg 708 m	6.73 km	0:24
	Speelheuvelplein, 5758PA, Neerkant, Noord-Brabant, Nederland	6.73 km	0:24
	Volg de weg 345 m	7.07 km	0:25
	Ga linksaf de Rechte Heitraksedijk op en volg deze weg 8 m	7.08 km	0:25
	Blijf 605 m op Rechte Heitraksedijk	7.68 km	0:27
	Kleine Heittrak, 5721PT, Asten, Noord-Brabant, Nederland	7.68 km	0:27
	Blijf 119 m op Rechte Heitraksedijk	7.80 km	0:28
	Ga linksaf de Kleine Heittrak op en volg deze weg 15 m	7.82 km	0:28
	Kleine Heittrak, 5721PT, Asten, Noord-Brabant, Nederland	7.82 km	0:28
	Blijf 285 m op Kleine Heittrak	8.10 km	0:29




















	Kleine Heittrak, 5721SB, Asten, Noord-Brabant, Nederland	8.10 km	0:29
	Blijf 12 m op Kleine Heittrak	8.11 km	0:29
	Ga linksaf de Gruttoweg op en volg deze weg 1.9 km	10.03 km	0:36
	Gruttoweg 4, 5725RT, Heusden, Noord-Brabant, Nederland	10.03 km	0:36
	Blijf 5 m op Gruttoweg	10.03 km	0:36
	Ga een scherpe bocht linksaf de Smientweg op en volg deze weg 1.7 km	11.75 km	0:42
	Smientweg, 5725RR, Heusden, Noord-Brabant, Nederland	11.75 km	0:42
	Blijf 9 m op Smientweg	11.76 km	0:42
	Ga linksaf de Zeilhoekweg op en volg deze weg 1.2 km	12.97 km	0:47
	Bleekerweg 17, 5725BE, Heusden, Noord-Brabant, Nederland	12.97 km	0:47
	Blijf 15 m op Zeilhoekweg	12.99 km	0:47
	Ga linksaf de Bleekerweg op en volg deze weg 425 m	13.41 km	0:49
	Ga linksaf de Gevlochtsebaan op en volg deze weg 12 m	13.42 km	0:49
	Bleekerweg, 5725RE, Heusden, Noord-Brabant, Nederland	13.42 km	0:49
	Blijf 12 m op Gevlochtsebaan	13.43 km	0:49
	Blijf 1.2 km op Pannenhoef	14.68 km	0:53
	Ga linksaf de Patrijsweg op en volg deze weg 15 m	14.70 km	0:53
	Patrijsweg, 5725RV, Heusden, Noord-Brabant, Nederland	14.70 km	0:53
	Blijf 624 m op Patrijsweg	15.32 km	0:56




















	Blijf 23 m op Antoniusstraat	15.34 km	0:56
	Blijf 142 m op Vorstermansplein	15.48 km	0:56
	Blijf 1.0 km op Antoniusstraat	16.53 km	1:00
	Ga rechtsaf de Behelp op en volg deze weg 2 m	16.54 km	1:00
	65 (Merelweg, 5725TH, Heusden, Noord-Brabant, Nederland)	16.54 km	1:00
	Blijf 1.0 km op Behelp	17.54 km	1:04
	Blijf 369 m op Heusdensedijk	17.91 km	1:05
	Ga linksaf de Langendijk op en volg deze weg 18 m	17.92 km	1:05
	Langendijk, 5712TB, Someren, Noord-Brabant, Nederland	17.92 km	1:05
	Blijf 765 m op Langendijk	18.69 km	1:08
	Blijf 356 m op Teunis Spekbaan	19.04 km	1:10
	Teunis Spekbaan 7, 5712TC, Someren, Noord-Brabant, Nederland	19.04 km	1:10
	Blijf 532 m op Teunis Spekbaan	19.58 km	1:12
	Ga linksaf en volg deze weg 51 m	19.63 km	1:12
	Teunis Spekbaan, 5712TC, Someren, Noord-Brabant, Nederland	19.63 km	1:12
	Volg de weg 51 m	19.68 km	1:12
	Blijf 585 m op Kwart voor Twaalf	20.26 km	1:14
	Ga rechtsaf de Sluisstraat op en volg deze weg 4 m	20.26 km	1:14
	67 (Sluisstraat 51a, 5712BE, Someren, Noord-Brabant, Nederland)	20.26 km	1:14

	Blijf 355 m op Sluisstraat	20.62 km	1:15
	Ga rechtsaf de Bennenbroekstraat op en volg deze weg 3 m	20.62 km	1:15
	Bennenbroekstraat, 5712BH, Someren, Noord-Brabant, Nederland	20.62 km	1:15
	Blijf 378 m op Bennenbroekstraat	21.00 km	1:16
	Ga linksaf de Goord Verbernedijk op en volg deze weg 12 m	21.01 km	1:17
	Bennenbroekstraat, 5712BP, Someren, Noord-Brabant, Nederland	21.01 km	1:17
	Blijf 1.6 km op Goord Verbernedijk	22.63 km	1:23
	Blijf 8 m op Goord Verbernedijk	22.63 km	1:23
	Goord Verbernedijk, 5712SP, Someren, Noord-Brabant, Nederland	22.63 km	1:23
	Blijf 8 m op Goord Verbernedijk	22.64 km	1:23
	Ga rechtsaf de Zaanstraat op en volg deze weg 242 m	22.88 km	1:24
	Zaanstraat 20, 5712SN, Someren, Noord-Brabant, Nederland	22.88 km	1:24
	Blijf 708 m op Zaanstraat	23.59 km	1:26
	Ga linksaf de Landbouwstraat op en volg deze weg 2 m	23.59 km	1:26
	68 (Landbouwstraat, 5712SM, Someren, Noord-Brabant, Nederland)	23.59 km	1:26
	Blijf 658 m op Landbouwstraat	24.25 km	1:29
	Ga linksaf de Vaartdijk op en volg deze weg 8 m	24.26 km	1:29
	Landbouwstraat 23, 5712SM, Someren, Noord-Brabant, Nederland	24.26 km	1:29
	Blijf 296 m op Vaartdijk	24.55 km	1:30

	Ga rechtsaf de Dertiensedijk op en volg deze weg 7 m	24.56 km	1:30
	Dertiensedijk, 5712SL, Someren, Noord-Brabant, Nederland	24.56 km	1:30
	Blijf 234 m op Dertiensedijk	24.79 km	1:31
	Ga linksaf de Bloemerstraat op en volg deze weg 3.0 km	27.75 km	1:42
	Ga een scherpe bocht linksaf de Peelsteeg op en volg deze weg 7 m	27.76 km	1:42
	Bloemerstraat, 6031NW, Nederweert, Limburg, Nederland	27.76 km	1:42
	Blijf 705 m op Peelsteeg	28.46 km	1:45
	Blijf 440 m op Winnerstraat	28.90 km	1:46
	Blijf 295 m op Uliker	29.19 km	1:47
	Blijf 807 m op Nieuwstraat	30.00 km	1:50
	Blijf 414 m op Horick	30.41 km	1:51
	Horick, 6035PH, Ospel, Limburg, Nederland	30.41 km	1:51
	Blijf 7 m op Horick	30.42 km	1:51
	Ga een scherpe bocht rechtsaf de Kampersweg op en volg deze weg 863 m	31.28 km	1:54
	Kampersweg, 6035PM, Ospel, Limburg, Nederland	31.28 km	1:54
	Blijf 8 m op Kampersweg	31.29 km	1:55
	Ga rechtsaf de Horickheide op en volg deze weg 570 m	31.86 km	1:57
	Blijf 859 m op Reutskamerdijk	32.72 km	2:00
	Ga rechtsaf de Schepengraaf op en volg deze weg 6 m	32.73 km	2:00

	Schepengraaf, 6035PT, Ospel, Limburg, Nederland	32.73 km	2:00
	Blijf 994 m op Schepengraaf	33.72 km	2:04
	Ga linksaf de Moostdijk op en volg deze weg 3 m	33.72 km	2:04
	5 (Moostdijk, 6035 RB, Ospel, Limburg, Nederland)	33.72 km	2:04
	Blijf 1.5 km op Moostdijk	35.20 km	2:09
	Meijelsedijk, 6035RJ, Ospel, Limburg, Nederland	35.20 km	2:09
	Blijf 12 m op Moostdijk	35.21 km	2:09
	Ga rechtsaf en volg deze weg 1.3 km	36.51 km	2:14
	Ga een scherpe bocht rechtsaf de Oude dijk op en volg deze weg 15 m	36.52 km	2:14
	Blijf 5 m op Tolbergweg	36.53 km	2:14
	Meijelsedijk 207B, 6035RM, Ospel, Limburg, Nederland	36.53 km	2:14
	Blijf 5 m op Tolbergweg	36.53 km	2:14
	Blijf 586 m op Oude dijk	37.12 km	2:16
	Oude dijk, 6035RM, Ospel, Limburg, Nederland	37.12 km	2:16
	Blijf 446 m op Oude dijk	37.56 km	2:17
	Oude dijk, 6035RM, Ospel, Limburg, Nederland	37.56 km	2:17
	Blijf 7 m op Oude dijk	37.57 km	2:18
	Ga een scherpe bocht rechtsaf en volg deze weg 213 m	37.78 km	2:18
	Volg de weg 195 m	37.98 km	2:19

	Oude dijk 15, 6035RM, Ospel, Limburg, Nederland	37.98 km	2:19
	Volg de weg 697 m	38.67 km	2:23
	8 (Vossenberg, 5768PJ, Meijel, Limburg, Nederland)	38.67 km	2:23
	Volg de weg 5 m	38.68 km	2:23
	Ga linksaf de Vossenberg op en volg deze weg 1.9 km	40.55 km	2:30
	Berg 4, 5768PE, Meijel, Limburg, Nederland	40.55 km	2:30
	Blijf 3 m op Vossenberg	40.55 km	2:30
	Blijf 378 m op Berg	40.93 km	2:31
	Berg, 5768PD, Meijel, Limburg, Nederland	40.93 km	2:31
	Blijf 15 m op Berg	40.95 km	2:31
	Ga een flauwe bocht linksaf de Berkenheg op en volg deze weg 716 m	41.66 km	2:34
	Ga rechtsaf de Eerenbeemd op en volg deze weg 9 m	41.67 km	2:34
	Eerenbeemd, 5768PB, Meijel, Limburg, Nederland	41.67 km	2:34
	Blijf 358 m op Eerenbeemd	42.03 km	2:35
	Ga rechtsaf de Kalishoek op en volg deze weg 8 m	42.03 km	2:35
	Eerenbeemd, 5768EJ, Meijel, Limburg, Nederland	42.03 km	2:35
	Blijf 249 m op Kalishoek	42.28 km	2:36
	Kalishoek, 5768EL, Meijel, Limburg, Nederland	42.28 km	2:36
	Blijf 8 m op Kalishoek	42.29 km	2:36

	Ga een scherpe bocht rechtsaf de Aan de Kremmer op en volg deze weg 161 m	42.45 km	2:37
	Volg de weg 3 m	42.45 km	2:37
	Kalisstraat, 5768HA, Meijel, Limburg, Nederland	42.45 km	2:37
	Volg de weg 3 m	42.46 km	2:37
	Ga een scherpe bocht rechtsaf de Kalisstraat op en volg deze weg 294 m	42.75 km	2:38
	Ga rechtsaf de Pastoor Frischestraat op en volg deze weg 9 m	42.76 km	2:38
	Kalisstraat 5, 5768CW, Meijel, Limburg, Nederland	42.76 km	2:38
	Blijf 165 m op Pastoor Frischestraat	42.92 km	2:38
	Ga rechtsaf de Pater Willemsplantsoen op en volg deze weg 6 m	42.93 km	2:38
	Pater Willemsplantsoen 2A, 5768CL, Meijel, Limburg, Nederland	42.93 km	2:38
	Blijf 104 m op Pater Willemsplantsoen	43.03 km	2:39
	Ga rechtsaf de Dorpsstraat op en volg deze weg 6 m	43.04 km	2:39
	Pater Willemsplantsoen, 5768CG, Meijel, Limburg, Nederland	43.04 km	2:39
	Blijf 171 m op Dorpsstraat	43.21 km	2:39
	Ga een flauwe bocht linksaf de Raadhuisplein op en volg deze weg 6 m	43.21 km	2:39
	Raadhuisplein, 5768AR, Meijel, Limburg, Nederland	43.21 km	2:39
	Blijf 62 m op Raadhuisplein	43.28 km	2:39
	Ga rechtsaf de Schoolstraat op en volg deze weg 106 m	43.38 km	2:40
	Ga linksaf de Alexanderplein op en volg deze weg 74 m	43.45 km	2:40



Alexanderplein 2, 5768BE, Meijel,
Limburg, Nederland

43.45
km

2:40

Route.nl wenst je veel fietsplezier.

Graag zien we je terug voor één van onze andere 59588 gratis routes op onze site!