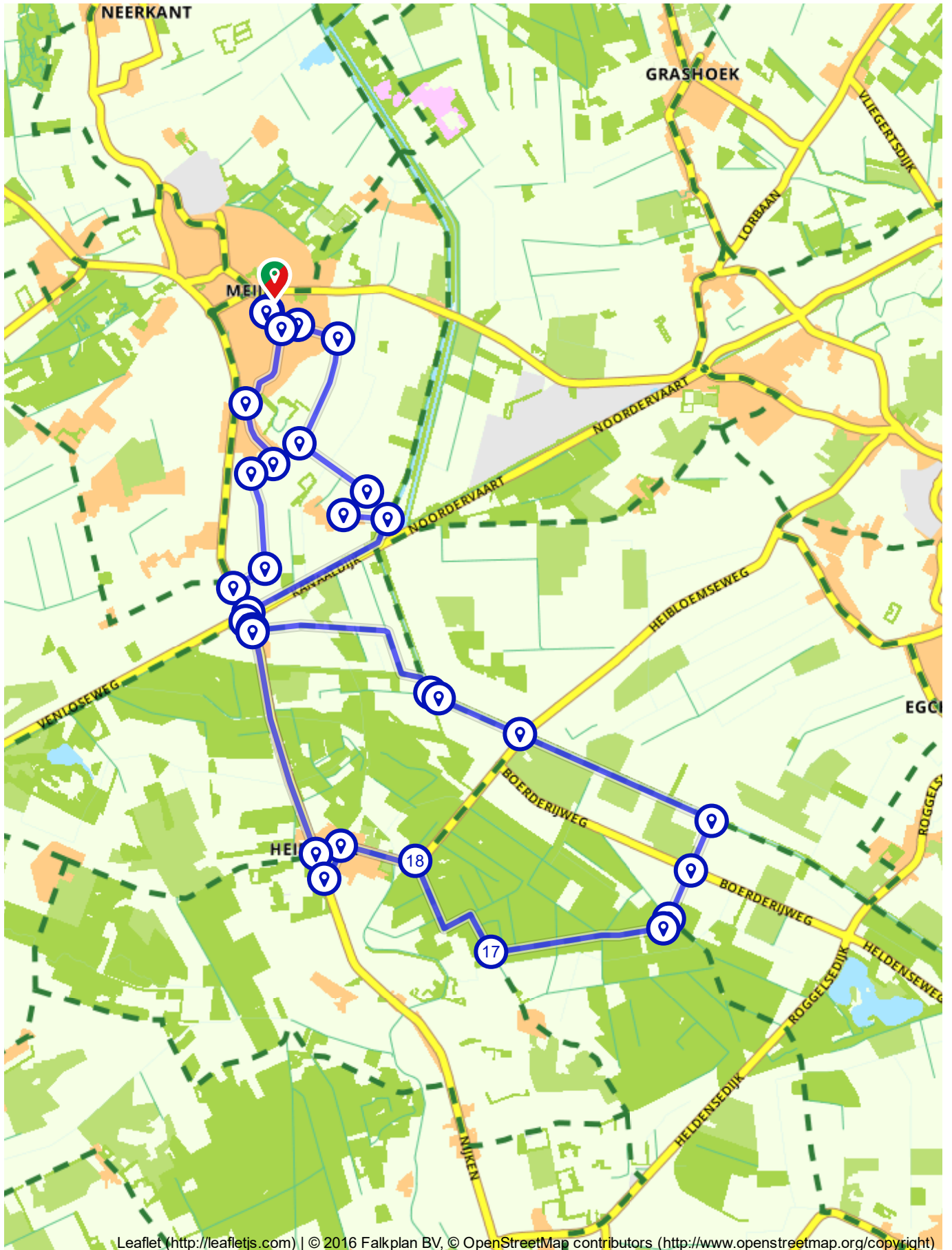


Weijenhout Route

Nederland | Limburg | Meijel | 20,57 km (ongeveer 1:12 u) | Fietsroute 514669



Leaflet (<http://leafletjs.com>) | © 2016 Falkplan BV, © OpenStreetMap contributors (<http://www.openstreetmap.org/copyright>)

Weijenhout Route

Nederland | Limburg | Meijel | 20,57 km (ongeveer 1:12 u) | Fietsroute 514669

Aangeboden door

Ivo, Limburg (NL)

Routebeschrijving

#	Beschrijving	Afstand	Tijd
	Alexanderplein 2, 5768BE, Meijel, Limburg, Nederland	0.00 km	0:00
	Blijf 77 m op Alexanderplein	0.08 km	0:00
	Ga een scherpe bocht linksaf de Schoolstraat op en volg deze weg 60 m	0.14 km	0:00
	Schoolstraat, 5768AP, Meijel, Limburg, Nederland	0.14 km	0:00
	Blijf 187 m op Schoolstraat	0.32 km	0:01
	Ga rechtsaf de Hoek op en volg deze weg 17 m	0.34 km	0:01
	Hoek, 5768BB, Meijel, Limburg, Nederland	0.34 km	0:01
	Blijf 422 m op Hoek	0.76 km	0:02
	Blijf 149 m op Donk	0.91 km	0:03
	Ga linksaf en volg deze weg 195 m	1.10 km	0:04
	Ga linksaf de Heihorst op en volg deze weg 7 m	1.11 km	0:04
	Heihorst, 5768XM, Meijel, Limburg, Nederland	1.11 km	0:04
	Blijf 600 m op Heihorst	1.71 km	0:06
	Ga rechtsaf de Steenkampseweg op en volg deze weg 11 m	1.72 km	0:06
	Steenkampseweg, 5768XG, Meijel, Limburg, Nederland	1.72 km	0:06
	Blijf 213 m op Steenkampseweg	1.93 km	0:07

Praktische informatie






















Dichtstbijzijnde locaties






















- Parkeerplaats centrum Alexanderhof 5768BZ Peel en Maas
- Parkeerplaats Nederweerderdijk 5768PD Peel en Maas




















Scan mij




















met de route.nl app en de route wordt geopend op je smartphone. Heb je de app nog niet? Ga dan naar: www.route.nl/app/download



	Ga linksaf de Krum op en volg deze weg 18 m	1.95 km	0:07
	Steenkampseweg, 5768XK, Meijel, Limburg, Nederland	1.95 km	0:07
	Blijf 834 m op Krum	2.78 km	0:10
	Volg de weg 1 m	2.78 km	0:10
	Krum, 5768RG, Meijel, Limburg, Nederland	2.78 km	0:10
	Volg de weg 1 m	2.79 km	0:10
	Ga een scherpe bocht linksaf de Krum op en volg deze weg 323 m	3.11 km	0:11
	Ga linksaf de Roggelsedijk, N279 op en volg deze weg 5 m	3.11 km	0:11
	Roggelsedijk, 5768RA, Meijel, Limburg, Nederland	3.11 km	0:11
	Blijf 5 m op Roggelsedijk, N279	3.12 km	0:11
	Ga rechtsaf de Krum op en volg deze weg 8 m	3.12 km	0:11
	Ga rechtsaf en volg deze weg 376 m	3.50 km	0:12
	Ga linksaf de Roggelsedijk, N279 op en volg deze weg 1 m	3.50 km	0:12
	Roggelsedijk, 5768RA, Meijel, Limburg, Nederland	3.50 km	0:12
	Blijf 1 m op Roggelsedijk, N279	3.50 km	0:12
	Ga rechtsaf en volg deze weg 110 m	3.61 km	0:13
	Blijf 14 m op Witdonk	3.62 km	0:13
	Roggelsedijk 23A, 5768RA, Meijel, Limburg, Nederland	3.62 km	0:13
	Blijf 1.2 km op Witdonk	4.78 km	0:17
	Ga rechtsaf de Boerderijweg op en volg deze weg 715 m	5.50 km	0:20
	Blijf 21 m op Kanaaldijk	5.52 km	0:20

	Boerderijweg, 5986NX, Meijel, Limburg, Nederland	5.52 km	0:20
	Blijf 90 m op Kanaaldijk	5.61 km	0:21
	Boerderijweg, 5986NX, Meijel, Limburg, Nederland	5.61 km	0:21
	Blijf 767 m op Kanaaldijk	6.38 km	0:26
	Staldijk, 6089NV, Heibloem, Limburg, Nederland	6.38 km	0:26
	Blijf 37 m op Kanaaldijk	6.41 km	0:27
	Volg de weg 1.8 km	8.20 km	0:36
	Ga rechtsaf de Doorbrand op en volg deze weg 12 m	8.21 km	0:36
	Doorbrand, 6086PK, Egchel, Limburg, Nederland	8.21 km	0:36
	Blijf 460 m op Doorbrand	8.67 km	0:37
	Volg de weg 9 m	8.68 km	0:37
	Boerderijweg, 6086PK, Neer, Limburg, Nederland	8.68 km	0:37
	Volg de weg 455 m	9.13 km	0:39
	Volg de weg 7 m	9.14 km	0:39
	N51.2956, E5.9374	9.14 km	0:39
	Volg de weg 103 m	9.24 km	0:40
	Ga een scherpe bocht rechtsaf en volg deze weg 118 m	9.36 km	0:41
	N51.2949, E5.9368	9.36 km	0:41
	Volg de weg 1.5 km	10.87 km	0:52
	Ga een flauwe bocht linksaf en volg deze weg 5 m	10.87 km	0:52
	17 (Heide, 6089NB, Roggel, Limburg, Nederland)	12.15 km	0:57

	18 (Pater van Donstraat, 6089NT, Heibloem, Limburg, Nederland)	12.15 km	0:57
	Ga een flauwe bocht rechtsaf de Pater van Donstraat op en volg deze weg 675 m	12.82 km	0:59
	Ga linksaf de Sint Isidoorstraat op en volg deze weg 13 m	12.83 km	0:59
	Beekstraat, 6089NM, Heibloem, Limburg, Nederland	12.83 km	0:59
	Blijf 338 m op Sint Isidoorstraat	13.17 km	1:01
	Ga rechtsaf de Meijelseweg, N279 op en volg deze weg 13 m	13.19 km	1:01
	Meijelseweg 3b, 6089ND, Heibloem, Limburg, Nederland	13.19 km	1:01
	Blijf 13 m op Meijelseweg, N279	13.20 km	1:01
	Ga rechtsaf en volg deze weg 287 m	13.48 km	1:02
	Ga linksaf de Meijelseweg, N279 op en volg deze weg 3 m	13.49 km	1:02
	Meijelseweg, 6089ND, Heibloem, Limburg, Nederland	13.49 km	1:02
	Blijf 3 m op Meijelseweg, N279	13.49 km	1:02
	Ga rechtsaf en volg deze weg 2.0 km	15.53 km	1:08
	Ga rechtsaf de Meijelseweg, N279 op en volg deze weg 20 m	15.55 km	1:09
	Roggelsedijk 23A, 5768RA, Meijel, Limburg, Nederland	15.55 km	1:09
	Blijf 20 m op Meijelseweg, N279	15.57 km	1:09
	Ga rechtsaf de Witdonk op en volg deze weg 6 m	15.57 km	1:09
	Ga linksaf en volg deze weg 182 m	15.76 km	1:09
	5768RA, Meijel, Limburg, Nederland	15.76 km	1:09

	Volg de weg 185 m	15.94 km	1:10
	Volg de weg 1.3 km	17.25 km	1:16
	Katsberg 30, 5768RH, Meijel, Limburg, Nederland	17.25 km	1:16
	Volg de weg 6 m	17.25 km	1:16
	Ga linksaf de Katsberg op en volg deze weg 409 m	17.66 km	1:18
	Ga een scherpe bocht rechtsaf de Trinesweg op en volg deze weg 24 m	17.68 km	1:18
	Trinesweg, 5768RH, Meijel, Limburg, Nederland	17.68 km	1:18
	Blijf 294 m op Trinesweg	17.98 km	1:19
	Ga linksaf de Peelbaan op en volg deze weg 9 m	17.99 km	1:19
	Trinesweg, 5768RH, Meijel, Limburg, Nederland	17.99 km	1:19
	Blijf 714 m op Peelbaan	18.70 km	1:22
	Steenkampseweg, 5768XG, Meijel, Limburg, Nederland	18.70 km	1:22
	Blijf 4 m op Peelbaan	18.70 km	1:22
	Ga rechtsaf en volg deze weg 976 m	19.68 km	1:27
	Steegstraat 32, 5768AV, Meijel, Limburg, Nederland	19.68 km	1:27
	Volg de weg 8 m	19.69 km	1:27
	Ga linksaf de Steegstraat op en volg deze weg 371 m	20.06 km	1:28
	Ga een scherpe bocht rechtsaf de Kapelkesweg op en volg deze weg 17 m	20.07 km	1:28
	Kapelkesweg 20, 5768AX, Meijel, Limburg, Nederland	20.07 km	1:28

	Blijf 54 m op Kapelkesweg	20.13 km	1:28
	Ga linksaf de Kerkveld op en volg deze weg 307 m	20.43 km	1:29
	Kerkveld 2, 5768BB, Meijel, Limburg, Nederland	20.43 km	1:29
	Blijf 10 m op Kerkveld	20.44 km	1:29
	Ga rechtsaf de Schoolstraat op en volg deze weg 48 m	20.49 km	1:30
	Ga een scherpe bocht rechtsaf de Alexanderplein op en volg deze weg 77 m	20.57 km	1:30
	Alexanderplein 2, 5768BE, Meijel, Limburg, Nederland	20.57 km	1:30

Route.nl wenst je veel fietsplezier.

Graag zien we je terug voor één van onze andere 59922 gratis routes op onze site!