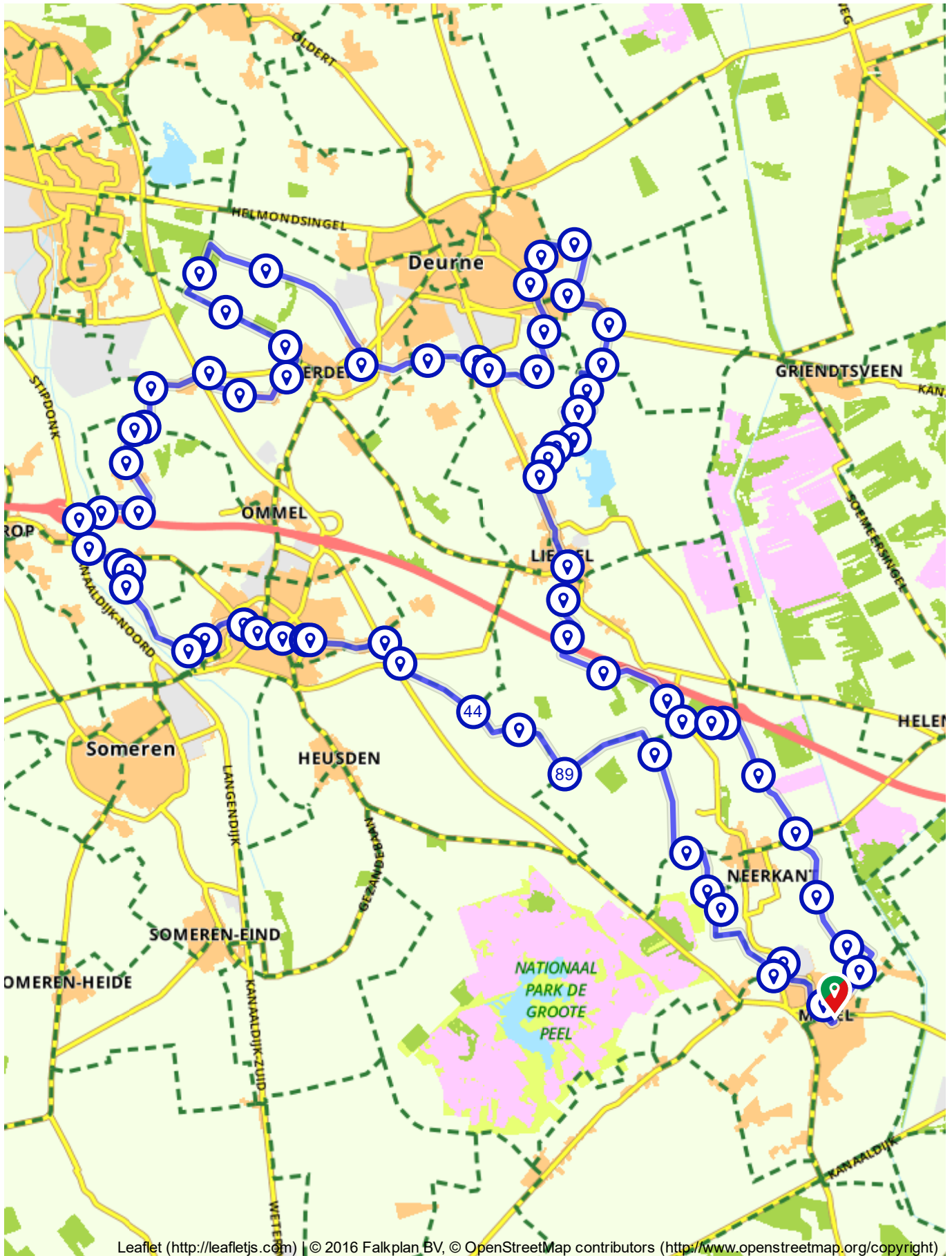


Vlierdense Bossen Route

Nederland | Limburg | Meijel | 63,24 km (ongeveer 3:43 u) | Fietsroute 532874



Leaflet (<http://leafletjs.com>) | © 2016 Falkplan BV, © OpenStreetMap contributors (<http://www.openstreetmap.org/copyright>)

#	Beschrijving	Afstand	Tijd
Nederland Limburg Meijel 63,24 km (ongeveer 3:43 u) Fietsroute 532874			

Aangeboden door

















Ivo, Limburg (NL)

Praktische informatie

Dichtstbijzijnde locaties

- P** Parkeerplaats centrum
Alexanderhof
5768BZ Peel en Maas
- P** Parkeerplaats
Nederweerderdijk
5768PD Peel en Maas





















Routebeschrijving




















#	Beschrijving	Afstand	Tijd
	Alexanderplein 2, 5768BE, Meijel, Limburg, Nederland	0.00 km	0:00
	Blijf 65 m op Alexanderplein	0.06 km	0:00
	Ga rechtsaf de Schoolstraat op en volg deze weg 106 m	0.17 km	0:00
	Ga linksaf de Raadhuisplein op en volg deze weg 68 m	0.24 km	0:00
	Ga een flauwe bocht rechtsaf de Dorpsstraat op en volg deze weg 176 m	0.41 km	0:01
	Ga een scherpe bocht rechtsaf de Kurversweg op en volg deze weg 110 m	0.52 km	0:01
	Kurversweg 3, 5768RS, Meijel, Limburg, Nederland	0.52 km	0:01
	Blijf 108 m op Kurversweg	0.63 km	0:02
	Ga rechtsaf de Zonnedaauw op en volg deze weg 56 m	0.69 km	0:02
	Volg de weg 57 m	0.74 km	0:02
	Blijf 77 m op Zonnedaauw	0.82 km	0:02
	Ga linksaf de Kurversweg op en volg deze weg 252 m	1.07 km	0:03
	Blijf 100 m op kurversweg	1.17 km	0:04
	Ga linksaf en volg deze weg 306 m	1.48 km	0:05
	Vieruitersten 25, 5768RN, Meijel, Limburg, Nederland	1.48 km	0:05
	Volg de weg 183 m	1.66 km	0:06



















Scan mij



















met de route.nl app en de route wordt geopend op je smartphone. Heb je de app nog niet? Ga dan naar: www.route.nl/app/download







































#	Beschrijving	Afstand	Tijd
	Volg de weg 204 m	1.86 km	0:07
	Ga linksaf de Vieruitersten op en volg deze weg 574 m	2.44 km	0:09
	Vieruitersten, 5768RV, Meijel, Limburg, Nederland	2.44 km	0:09
	Blijf 140 m op Vieruitersten	2.57 km	0:10
	Blijf 499 m op Molenpeel	3.07 km	0:11
	Ga een flauwe bocht linksaf de Vuurlinie op en volg deze weg 409 m	3.48 km	0:13
	Vuurlinie 16, 5758RN, Neerkant, Noord-Brabant, Nederland	3.48 km	0:13
	Blijf 1.2 km op Vuurlinie	4.64 km	0:17
	Ga linksaf de Sint Vincentiusstraat op en volg deze weg 11 m	4.65 km	0:17
	Ga rechtsaf de Veenpluisweg op en volg deze weg 75 m	4.73 km	0:18
	Sint Vincentiusstraat 95, 5758SC, Neerkant, Noord-Brabant, Nederland	4.73 km	0:18
	Blijf 1.1 km op Veenpluisweg	5.80 km	0:22
	Ga een flauwe bocht linksaf de Bospeelweg op en volg deze weg 52 m	5.85 km	0:22
	Ga rechtsaf de Koeweideweg op en volg deze weg 122 m	5.98 km	0:22
	Koeweideweg 17, 5758PL, Neerkant, Noord-Brabant, Nederland	5.98 km	0:22
	Blijf 926 m op Koeweideweg	6.90 km	0:26
	Blijf 331 m op Kromme Heitraksedijk	7.23 km	0:27
	Kromme Heitraksedijk 5, 5758PD, Neerkant, Noord-Brabant, Nederland	7.23 km	0:27
	Blijf 178 m op Kromme Heitraksedijk	7.41 km	0:28
	Ga rechtsaf de Rechte Heitraksedijk op en volg deze weg 128 m	7.54 km	0:28



















#	Beschrijving	Afstand	Tijd
	Rechte Heitraksedijk 10a, 5758PC, Neerkant, Noord-Brabant, Nederland	7.54 km	0:28
	Blijf 64 m op Rechte Heitraksedijk	7.60 km	0:28
	Blijf 424 m op Rechte Heitraksedijk	8.02 km	0:31
	Ga rechtsaf de Heitrak op en volg deze weg 129 m	8.15 km	0:31
	Heitrak 38, 5757SP, Liessel, Noord-Brabant, Nederland	8.15 km	0:31
	Blijf 253 m op Heitrak	8.41 km	0:32
	Ga linksaf en volg deze weg 20 m	8.42 km	0:32
	Blijf 198 m op Oude Neerkantseweg	8.62 km	0:33
	Oude Neerkantseweg 7, 5757SC, Liessel, Noord-Brabant, Nederland	8.62 km	0:33
	Blijf 1.0 km op Oude Neerkantseweg	9.63 km	0:36
	Blijf 235 m op Horstenweg	9.87 km	0:37
	Ga rechtsaf de Hutten op en volg deze weg 189 m	10.06 km	0:38
	Hutten, 5721SL, Asten, Noord-Brabant, Nederland	10.06 km	0:38
	Blijf 773 m op Hutten	10.83 km	0:41
	Ga rechtsaf de Talingweg op en volg deze weg 187 m	11.01 km	0:42
	Blijf 140 m op Zand	11.15 km	0:42
	Zand, 5757RX, Liessel, Noord-Brabant, Nederland	11.15 km	0:42
	Blijf 808 m op Zand	11.96 km	0:45
	Zand, 5757BN, Liessel, Noord-Brabant, Nederland	11.96 km	0:45



















#	Beschrijving	Afstand	Tijd
	Blijf 138 m op Zand	12.10 km	0:46
	Blijf 384 m op Zandstraat	12.48 km	0:47
	Ga linksaf de Hoofdstraat op en volg deze weg 91 m	12.57 km	0:47
	Hoofdstraat, 5757AK, Liessel, Noord-Brabant, Nederland	12.57 km	0:47
	Blijf 530 m op Hoofdstraat	13.10 km	0:49
	Blijf 90 m op Loon	13.19 km	0:49
	Ga een flauwe bocht rechtsaf en volg deze weg 1000 m	14.19 km	0:53
	Ga rechtsaf de Hoogdonkseweg op en volg deze weg 129 m	14.32 km	0:53
	Hoogdonkseweg 1b, 5757PJ, Liessel, Noord-Brabant, Nederland	14.32 km	0:53
	Blijf 223 m op Hoogdonkseweg	14.54 km	0:54
	Ga linksaf de Bulseweg op en volg deze weg 205 m	14.75 km	0:55
	Bulseweg 3, 5757PH, Liessel, Noord-Brabant, Nederland	14.75 km	0:55
	Blijf 221 m op Bulseweg	14.97 km	0:56
	Ga een scherpe bocht rechtsaf de Berktsedijk op en volg deze weg 193 m	15.16 km	0:56
	Berktsedijk, 5757RT, Liessel, Noord-Brabant, Nederland	15.16 km	0:56
	Blijf 351 m op Berktsedijk	15.51 km	0:58
	Ga linksaf de Binnenweg op en volg deze weg 149 m	15.66 km	0:58
	Binnenweg 7, 5757PD, Liessel, Noord-Brabant, Nederland	15.66 km	0:58



















#	Beschrijving	Afstand	Tijd
	Blijf 526 m op Binnenweg	16.18 km	1:00
	Ga rechtsaf de Zonnewende op en volg deze weg 274 m	16.46 km	1:01
	Zonnewende, 5757PC, Deurne, Noord-Brabant, Nederland	16.46 km	1:01
	Blijf 280 m op Zonnewende	16.74 km	1:02
	Blijf 309 m op Hanenbergweg	17.05 km	1:03
	Hanenbergweg, 5753RX, Deurne, Noord-Brabant, Nederland	17.05 km	1:03
	Blijf 311 m op Hanenbergweg	17.36 km	1:05
	Ga rechtsaf de Veghersedijk op en volg deze weg 336 m	17.69 km	1:06
	Ga linksaf de Snoertsebaan op en volg deze weg 166 m	17.86 km	1:06
	Snoertsebaan 19b, 5753RS, Deurne, Noord-Brabant, Nederland	17.86 km	1:06
	Blijf 577 m op Snoertsebaan	18.43 km	1:09
	Blijf 120 m op Griendtsveenseweg	18.55 km	1:09
	Griendtsveenseweg 37, 5754AA, Deurne, Noord-Brabant, Nederland	18.55 km	1:09
	Blijf 943 m op Griendtsveenseweg	19.50 km	1:12
	Ga rechtsaf de Merlenbergseweg op en volg deze weg 98 m	19.59 km	1:12
	Merlenbergseweg 5, 5754AW, Deurne, Noord-Brabant, Nederland	19.59 km	1:12
	Blijf 1.0 km op Merlenbergseweg	20.64 km	1:16
	Ga een scherpe bocht linksaf de Wittedijk op en volg deze weg 203 m	20.84 km	1:17




















#	Beschrijving	Afstand	Tijd
	Wittedijk 4, 5754PP, Deurne, Noord-Brabant, Nederland	20.84 km	1:17
	Blijf 438 m op Wittedijk	21.28 km	1:19
	Ga een flauwe bocht linksaf de Kulertseweg op en volg deze weg 256 m	21.54 km	1:20
	Kulertseweg 19, 5754BK, Deurne, Noord-Brabant, Nederland	21.54 km	1:20
	Blijf 459 m op Kulertseweg	21.99 km	1:21
	Ga linksaf de Zeilbergsestraat op en volg deze weg 137 m	22.13 km	1:22
	Zeilbergsestraat, 5751LJ, Deurne, Noord-Brabant, Nederland	22.13 km	1:22
	Blijf 680 m op Zeilbergsestraat	22.81 km	1:24
	Blijf 207 m op Kranenmortelweg	23.02 km	1:24
	Kranenmortelweg 5, 5753RG, Deurne, Noord-Brabant, Nederland	23.02 km	1:24
	Blijf 683 m op Kranenmortelweg	23.70 km	1:27
	Ga rechtsaf de Breemortelweg op en volg deze weg 150 m	23.85 km	1:27
	Breemortelweg 21, 5753RH, Deurne, Noord-Brabant, Nederland	23.85 km	1:27
	Blijf 884 m op Breemortelweg	24.73 km	1:31
	Ga rechtsaf de Liesselseweg op en volg deze weg 80 m	24.81 km	1:31
	Liesselseweg, 5753PN, Deurne, Noord-Brabant, Nederland	24.81 km	1:31
	Blijf 195 m op Liesselseweg	25.01 km	1:32
	Ga linksaf en volg deze weg 11 m	25.02 km	1:32




















#	Beschrijving	Afstand	Tijd
	Blijf 146 m op Sint Jozefstraat	25.16 km	1:32
	Sint Jozefstraat, 5753 DJ, Deurne, Noord-Brabant, Nederland	25.16 km	1:32
	Blijf 380 m op Sint Jozefstraat	25.54 km	1:34
	Ga rechtsaf en volg deze weg 301 m	25.84 km	1:35
	Ga rechtsaf de Sint Jozefstraat op en volg deze weg 3 m	25.85 km	1:35
	Ga linksaf en volg deze weg 217 m	26.06 km	1:35
	Vloeieindsedreef 10, 5753SM, Deurne, Noord-Brabant, Nederland	26.06 km	1:35
	Volg de weg 321 m	26.38 km	1:36
	Ga rechtsaf de Vloeieindseweg op en volg deze weg 495 m	26.88 km	1:38
	Volg de weg 175 m	27.05 km	1:39
	Ga een flauwe bocht rechtsaf de Vloeieindseweg op en volg deze weg 238 m	27.29 km	1:40
	Ga rechtsaf de Vloeiweg op en volg deze weg 96 m	27.38 km	1:40
	Vloeiweg, 5753PK, Deurne, Noord-Brabant, Nederland	27.38 km	1:40
	Blijf 175 m op Vloeiweg	27.56 km	1:41
	Blijf 829 m op Esdonk	28.39 km	1:44
	Blijf 1.1 km op Hees	29.47 km	1:48
	Blijf 381 m op Esdonk	29.85 km	1:49
	Esdonk 16, 5753PH, Vierden, Noord-Brabant, Nederland	29.85 km	1:49



















	Beschrijving Esdonk	Afstand km	Tijd
	Blijf 856 m op Biesdeel	30.95 km	1:53
	Ga een scherpe bocht linksaf en volg deze weg 564 m	31.51 km	1:55
	N51.4593, E5.7305	31.51 km	1:55
	Volg de weg 1.2 km	32.67 km	1:59
	N51.4534, E5.7369	32.67 km	1:59
	Volg de weg 1.1 km	33.76 km	2:03
	Ga een flauwe bocht rechtsaf de Schooteindseweg op en volg deze weg 114 m	33.87 km	2:03
	Schooteindseweg, 5756PG, Vlierden, Noord-Brabant, Nederland	33.87 km	2:03
	Blijf 290 m op Schooteindseweg	34.16 km	2:04
	Ga rechtsaf de Schooteind op en volg deze weg 103 m	34.26 km	2:05
	Ga rechtsaf de Brouwhuisweg op en volg deze weg 140 m	34.40 km	2:05
	Ga linksaf de Belgerenseweg op en volg deze weg 147 m	34.55 km	2:06
	Belgerenseweg 7, 5756PP, Vlierden, Noord-Brabant, Nederland	34.55 km	2:06
	Blijf 495 m op Belgerenseweg	35.04 km	2:08
	Ga een flauwe bocht rechtsaf de Waterstraat op en volg deze weg 556 m	35.60 km	2:10
	Waterstraat, 5756PT, Vlierden, Noord-Brabant, Nederland	35.60 km	2:10
	Blijf 540 m op Waterstraat	36.14 km	2:12



















#	Beschrijving	Afstand	Tijd
	Blijf 355 m op Beersdonkseweg	36.49 km	2:13
	Ga een scherpe bocht linksaf de Brouwhuisweg op en volg deze weg 124 m	36.62 km	2:13
	Brouwhuisweg, 5756PV, Vlierden, Noord-Brabant, Nederland	36.62 km	2:13
	Blijf 1.1 km op Brouwhuisweg	37.68 km	2:17
	Ga een scherpe bocht linksaf de Bij Oostappen op en volg deze weg 68 m	37.75 km	2:17
	Bij Oostappen 4, 5756PW, Helmond, Noord-Brabant, Nederland	37.75 km	2:17
	Blijf 333 m op Bij Oostappen	38.08 km	2:19
	Blijf 344 m op Oostappensedijk	38.42 km	2:20
	Ga rechtsaf en volg deze weg 20 m	38.44 km	2:20
	Ga rechtsaf de Oostappensedijk op en volg deze weg 74 m	38.52 km	2:20
	Oostappensedijk, 5725PM, Ommel, Noord-Brabant, Nederland	38.52 km	2:20
	Blijf 102 m op Oostappensedijk	38.62 km	2:21
	Ga linksaf de Diesdonkerweg op en volg deze weg 107 m	38.73 km	2:21
	Oostappensedijk, 5725PM, Ommel, Noord-Brabant, Nederland	38.73 km	2:21
	Blijf 659 m op Diesdonkerweg	39.38 km	2:23
	Diesdonkerweg, 5724PK, Ommel, Noord-Brabant, Nederland	39.38 km	2:23
	Blijf 876 m op Diesdonkerweg	40.26 km	2:27
	Blijf 192 m op Nieuwendijk	40.45 km	2:27

#	Beschrijving	Afstand	Tijd
	Weg 13, 5724PE, Ommel, Noord-Brabant, Nederland	km	
	Blijf 673 m op Nieuwendijk	41.12 km	2:30
	Ga linksaf de Aaweg op en volg deze weg 91 m	41.22 km	2:30
	Aaweg, 5715PG, Ommel, Noord-Brabant, Nederland	41.22 km	2:30
	Blijf 487 m op Aaweg	41.70 km	2:32
	Ga een scherpe bocht linksaf de Kanaalweg op en volg deze weg 142 m	41.84 km	2:33
	Rijksweg, 5715PG, Lierop, Noord-Brabant, Nederland	41.84 km	2:33
	Blijf 534 m op Kanaalweg	42.38 km	2:35
	Ga rechtsaf en volg deze weg 44 m	42.42 km	2:35
	Dijkstraat, 5715RJ, Asten, Noord-Brabant, Nederland	42.42 km	2:35
	Volg de weg 606 m	43.03 km	2:37
	Ga rechtsaf de Hoekstraat op en volg deze weg 73 m	43.10 km	2:37
	Hoekstraat 2, 5721AT, Asten, Noord-Brabant, Nederland	43.10 km	2:37
	Blijf 196 m op Hoekstraat	43.29 km	2:38
	Ga rechtsaf de Lagendijk op en volg deze weg 64 m	43.36 km	2:38
	Lagendijk, 5721AT, Asten, Noord-Brabant, Nederland	43.36 km	2:38
	Blijf 236 m op Lagendijk	43.59 km	2:39
	Ga linksaf de Veldweg op en volg deze weg 95 m	43.69 km	2:39
	Veldweg, 5721AT, Asten, Noord-Brabant, Nederland	43.69 km	2:39

 Beschrijving	Afstand	Tijd
Veldweg	km	
 Ga linksaf de Weivelden op en volg deze weg 74 m	45.33 km	2:45
 Weivelden 5, 5721WD, Asten, Noord-Brabant, Nederland	45.33 km	2:45
 Blijf 286 m op Weivelden	45.62 km	2:47
 Ga een flauwe bocht rechtsaf de Ostaderstraat op en volg deze weg 69 m	45.69 km	2:47
 Ostaderstraat, 5721WD, Asten, Noord-Brabant, Nederland	45.69 km	2:47
 Blijf 607 m op Ostaderstraat	46.30 km	2:49
 Blijf 219 m op Monseigneur den Dubbeldenstraat	46.51 km	2:50
 Monseigneur den Dubbeldenstraat, 5721LA, Asten, Noord-Brabant, Nederland	46.51 km	2:50
 Blijf 242 m op Monseigneur den Dubbeldenstraat	46.76 km	2:50
 Ga een flauwe bocht linksaf de Koningsplein op en volg deze weg 98 m	46.85 km	2:51
 Koningsplein 6, 5721GJ, Asten, Noord-Brabant, Nederland	46.85 km	2:51
 Blijf 78 m op Koningsplein	46.93 km	2:51
 Ga linksaf de Wilhelminastraat op en volg deze weg 28 m	46.96 km	2:51
 Ga linksaf de Kerkstraat op en volg deze weg 202 m	47.16 km	2:52
 Ga een flauwe bocht linksaf de Deken Meijerstraat op en volg deze weg 99 m	47.26 km	2:52
 Ga een flauwe bocht rechtsaf de Julianastraat op en volg deze weg 118 m	47.38 km	2:52
 Ga rechtsaf de Emmastraat op en volg deze weg 119 m	47.49 km	2:53
 Ga linksaf de Hemel op en volg deze weg 59 m	47.55 km	2:53

	Beschrijving	Afstand	Tijd
	51HH, Asten, Noord-Brabant, Nederland	km	
	Blijf 413 m op Hemel	47.97 km	2:54
	Ga linksaf de Hemelberg op en volg deze weg 42 m	48.01 km	2:55
	Hemelberg, 5721CK, Asten, Noord-Brabant, Nederland	48.01 km	2:55
	Blijf 69 m op Hemelberg	48.08 km	2:55
	Ga rechtsaf de Lienderweg op en volg deze weg 35 m	48.11 km	2:55
	Lienderweg 71, 5721CJ, Asten, Noord-Brabant, Nederland	48.11 km	2:55
	Blijf 147 m op Lienderweg	48.26 km	2:55
	Blijf 1.1 km op Voordeldonk	49.40 km	2:59
	Blijf 73 m op Brand	49.47 km	2:59
	Voordeldonk, 5721HL, Asten, Noord-Brabant, Nederland	49.47 km	2:59
	Blijf 433 m op Brand	49.91 km	3:01
	Ga rechtsaf de Venbergweg op en volg deze weg 97 m	50.00 km	3:01
	Venbergweg 4, 5721SV, Asten, Noord-Brabant, Nederland	50.00 km	3:01
	Blijf 877 m op Venbergweg	50.88 km	3:04
	Ga een flauwe bocht rechtsaf en volg deze weg 729 m	51.61 km	3:07
	Ga linksaf de venbergweg op en volg deze weg 5 m	51.61 km	3:07
	44 (Asten, Noord-Brabant, Nederland)	51.61 km	3:07
	Blijf 5 m op venbergweg	51.62 km	3:07

	Beschrijving	Afstand	Tijd
	en volg deze weg 515 m	km	
	Ga een flauwe bocht linksaf en volg deze weg 346 m	52.48 km	3:10
	Ga een flauwe bocht rechtsaf de Roerdompweg op en volg deze weg 117 m	52.59 km	3:10
	Roerdompweg, 5725RS, Heusden, Noord-Brabant, Nederland	52.59 km	3:10
	Blijf 1.2 km op Roerdompweg	53.79 km	3:15
	89 (Vlosbergweg, 5725RM, Heusden, Noord-Brabant, Nederland)	53.79 km	3:15
	Blijf 4 m op Roerdompweg	53.79 km	3:15
	Ga linksaf de Vlosbergweg op en volg deze weg 1.5 km	55.33 km	3:21
	Ga rechtsaf de Kleine Heittrak op en volg deze weg 437 m	55.77 km	3:22
	Kleine Heittrak 15, 5721SB, Asten, Noord-Brabant, Nederland	55.77 km	3:22
	Blijf 1.8 km op Kleine Heittrak	57.55 km	3:29
	Ga linksaf de Ericaweg op en volg deze weg 195 m	57.74 km	3:30
	Ericaweg 3, 5721SH, Asten, Noord-Brabant, Nederland	57.74 km	3:30
	Blijf 300 m op Ericaweg	58.04 km	3:31
	Ga rechtsaf de Moostdijksebergen op en volg deze weg 649 m	58.69 km	3:33
	Ga een flauwe bocht linksaf de Schietbaan op en volg deze weg 6 m	58.69 km	3:33
	Ga een flauwe bocht rechtsaf en volg deze weg 36 m	58.73 km	3:33
	Schietbaan, 5758PX, Neerkant, Noord-Brabant, Nederland	58.73 km	3:33

#	Beschrijving	Afstand	Tijd
	Volg de weg 36 m	58.77 km	3:34
	Ga rechtsaf de Schietbaan op en volg deze weg 264 m	59.03 km	3:35
	Ga rechtsaf de Reigerbekweg op en volg deze weg 401 m	59.43 km	3:36
	Reigerbekweg, 5758PZ, Neerkant, Noord-Brabant, Nederland	59.43 km	3:36
	Blijf 467 m op Reigerbekweg	59.90 km	3:38
	Ga linksaf de Hoefbladweg op en volg deze weg 615 m	60.51 km	3:40
	Ga rechtsaf de Paalberg op en volg deze weg 748 m	61.26 km	3:43
	Ga linksaf de Berkenheg op en volg deze weg 86 m	61.34 km	3:43
	Berkenheg 10, 5768PB, Meijel, Limburg, Nederland	61.34 km	3:43
	Blijf 80 m op Berkenheg	61.42 km	3:44
	Ga een flauwe bocht linksaf en volg deze weg 211 m	61.63 km	3:44
	Ga rechtsaf de Hof op en volg deze weg 81 m	61.71 km	3:45
	Hof, 5768RX, Meijel, Limburg, Nederland	61.71 km	3:45
	Blijf 215 m op Hof	61.93 km	3:45
	Blijf 768 m op Molenstraat	62.70 km	3:48
	Ga linksaf de Dorpsstraat op en volg deze weg 305 m	63.00 km	3:49
	Ga een flauwe bocht linksaf de Raadhuisplein op en volg deze weg 68 m	63.07 km	3:49
	Ga rechtsaf de Schoolstraat op en volg deze weg 106 m	63.17 km	3:49

#	Beschrijving	Afstand	Tijd
	Ga linksaf de Alexanderplein op en volg deze weg 65 m	63.24 km	3:50
	Alexanderplein 2, 5768BE, Meijel, Limburg, Nederland	63.24 km	3:50

Route.nl wenst je veel fietsplezier.

Graag zien we je terug voor één van onze andere 63486 gratis routes op onze site!