

#	Beschrijving	Afstand	Tijd
---	--------------	---------	------

Nederland | Limburg | Meijel | 42,51 km (ongeveer 2:30 u) | Fietsroute 534464

Aangeboden door

Ivo, Limburg (NL)

















Praktische informatie

Dichtstbijzijnde locaties

P Parkeerplaats centrum
Alexanderhof
5768BZ Peel en Maas

P Parkeerplaats
Nederweerderdijk
5768PD Peel en Maas




















Routebeschrijving




















#	Beschrijving	Afstand	Tijd
	Alexanderplein 2, 5768BE, Meijel, Limburg, Nederland	0.00 km	0:00
	Blijf 75 m op Alexanderplein	0.07 km	0:00
	Ga rechtsaf de Schoolstraat op en volg deze weg 106 m	0.18 km	0:00
	Ga linksaf de Raadhuisplein op en volg deze weg 68 m	0.25 km	0:00
	Ga een flauwe bocht rechtsaf de Dorpsstraat op en volg deze weg 176 m	0.42 km	0:01
	Ga een scherpe bocht rechtsaf de Kurversweg op en volg deze weg 145 m	0.57 km	0:02
	Kurversweg 7, 5768RS, Meijel, Limburg, Nederland	0.57 km	0:02
	Blijf 73 m op Kurversweg	0.64 km	0:02
	Ga rechtsaf de Zonedauw op en volg deze weg 56 m	0.70 km	0:02
	Volg de weg 57 m	0.75 km	0:02
	Blijf 77 m op Zonedauw	0.83 km	0:02
	Ga linksaf de Kurversweg op en volg deze weg 252 m	1.08 km	0:03
	Blijf 100 m op kurversweg	1.18 km	0:04
	Ga linksaf en volg deze weg 301 m	1.48 km	0:05
	Heufkesweg 29, 5768RR, Meijel, Limburg, Nederland	1.48 km	0:05
	Volg de weg 188 m	1.67 km	0:06



















Scan mij



















met de route.nl app en de route wordt geopend op je smartphone. Heb je de app nog niet? Ga dan naar: www.route.nl/app/download










































#	Beschrijving	Afstand	Tijd
	Volg de weg 204 m	1.87 km	0:07
	Ga rechtsaf de Vieruitersten op en volg deze weg 302 m	2.17 km	0:08
	Ga linksaf en volg deze weg 388 m	2.56 km	0:10
	Volg de weg 134 m	2.69 km	0:10
	Ga een flauwe bocht linksaf en volg deze weg 229 m	2.92 km	0:11
	Ga linksaf de Kwakvors op en volg deze weg 226 m	3.15 km	0:12
	Kwakvors, 5985NH, Grashoek, Limburg, Nederland	3.15 km	0:12
	Blijf 894 m op Kwakvors	4.04 km	0:15
	Ga rechtsaf de Belgenhoek op en volg deze weg 285 m	4.33 km	0:16
	Belgenhoek, 5985NJ, Grashoek, Limburg, Nederland	4.33 km	0:16
	Blijf 1.9 km op Belgenhoek	6.19 km	0:23
	Ga linksaf de Helenaveenseweg op en volg deze weg 131 m	6.32 km	0:24
	Helenaveenseweg, 5985NL, Grashoek, Limburg, Nederland	6.32 km	0:24
	Blijf 430 m op Helenaveenseweg	6.75 km	0:25
	Ga een flauwe bocht linksaf de Helenastraat op en volg deze weg 361 m	7.11 km	0:26
	Helenastraat 28, 5759PM, Helenaveen, Noord-Brabant, Nederland	7.11 km	0:26
	Blijf 301 m op Helenastraat	7.41 km	0:27
	Ga rechtsaf de Geldersestraat op en volg deze weg 420 m	7.83 km	0:29
	Ga linksaf de Koolweg op en volg deze weg 80 m	7.91 km	0:29




















#	Beschrijving	Afstand	Tijd
	Geldersestraat 9, 5759PS, Helenaveen, Noord-Brabant, Nederland	7.91 km	0:29
	Blijf 405 m op Koolweg	8.31 km	0:31
	Ga rechtsaf de Sevenumseweg op en volg deze weg 89 m	8.40 km	0:31
	Blijf 82 m op Helenaveenseweg	8.48 km	0:31
	Helenaveenseweg 39, 5977NB, Evertsoord, Limburg, Nederland	8.48 km	0:31
	Blijf 243 m op Helenaveenseweg	8.72 km	0:32
	Ga linksaf en volg deze weg 465 m	9.19 km	0:34
	Ga linksaf de Kerkkuilenweg op en volg deze weg 205 m	9.39 km	0:34
	Helenaveenseweg 34, 5977NC, Evertsoord, Limburg, Nederland	9.39 km	0:34
	Blijf 1.2 km op Kerkkuilenweg	10.57 km	0:39
	Kerkkuilenweg 13, 5977NG, Evertsoord, Limburg, Nederland	10.57 km	0:39
	Blijf 911 m op Kerkkuilenweg	11.48 km	0:42
	Ga een flauwe bocht linksaf en volg deze weg 192 m	11.67 km	0:43
	Patersstraat, 5977, Evertsoord, Limburg, Nederland	11.67 km	0:43
	Volg de weg 721 m	12.39 km	0:45
	Peelstraat, 5977NN, Kronenberg, Limburg, Nederland	12.39 km	0:45
	Volg de weg 149 m	12.54 km	0:46
	Ga linksaf de Schorfvenweg op en volg deze weg 11 m	12.55 km	0:46
	Ga een flauwe bocht rechtsaf de Kulbergweg op en volg deze weg 352 m	12.90 km	0:47





















#	Beschrijving	Afstand	Tijd
	Kulbergweg, 5976PC, Kronenberg, Limburg, Nederland	12.90 km	0:47
	Blijf 1.0 km op Kulbergweg	13.95 km	0:51
	Kulbergweg 8, 5976PC, Kronenberg, Limburg, Nederland	13.95 km	0:51
	Blijf 1.3 km op Kulbergweg	15.26 km	0:56
	Blijf 341 m op Kievitweg	15.60 km	0:57
	Kievitweg, 5976PA, Kronenberg, Limburg, Nederland	15.60 km	0:57
	Blijf 512 m op Kievitweg	16.12 km	0:59
	Ga een flauwe bocht rechtsaf de Venweg op en volg deze weg 131 m	16.25 km	1:00
	Venweg 12, 5976PB, Kronenberg, Limburg, Nederland	16.25 km	1:00
	Blijf 379 m op Venweg	16.62 km	1:01
	Ga rechtsaf de Amerikaanseweg op en volg deze weg 154 m	16.78 km	1:02
	Americaanseweg 20, 5976NE, Kronenberg, Limburg, Nederland	16.78 km	1:02
	Blijf 227 m op Amerikaanseweg	17.01 km	1:02
	Ga linksaf de De Hees op en volg deze weg 34 m	17.04 km	1:03
	Ga rechtsaf de Meerweg op en volg deze weg 52 m	17.09 km	1:03
	Ga linksaf de Simonsstraat op en volg deze weg 53 m	17.14 km	1:03
	Simonsstraat, 5976NX, Kronenberg, Limburg, Nederland	17.14 km	1:03
	Blijf 326 m op Simonsstraat	17.47 km	1:04











#	Beschrijving	Afstand	Tijd
	Simonsstraat 33, 5976NW, Kronenberg, Limburg, Nederland	17.47 km	1:04
	Blijf 218 m op Simonsstraat	17.68 km	1:05
	Blijf 229 m op Kronenbergweg	17.91 km	1:06
	Kronenbergweg 12, 5976NV, Kronenberg, Limburg, Nederland	17.91 km	1:06
	Blijf 559 m op Kronenbergweg	18.47 km	1:08
	Ga een flauwe bocht linksaf de Bedelaarspad op en volg deze weg 754 m	19.23 km	1:11
	Bedelaarspad, 5975CP, Sevenum, Limburg, Nederland	19.23 km	1:11
	Blijf 382 m op Bedelaarspad	19.61 km	1:12
	Ga een scherpe bocht linksaf de Helenaveenseweg op en volg deze weg 133 m	19.74 km	1:12
	Helenaveenseweg 15, 5975MS, Sevenum, Limburg, Nederland	19.74 km	1:12
	Blijf 686 m op Helenaveenseweg	20.42 km	1:15
	Ga rechtsaf de Steeg op en volg deze weg 88 m	20.51 km	1:15
	Steeg 56, 5975NP, Sevenum, Limburg, Nederland	20.51 km	1:15
	Blijf 175 m op Steeg	20.69 km	1:16
	Ga een flauwe bocht linksaf de Frankrijkweg op en volg deze weg 105 m	20.79 km	1:16
	Frankrijkweg 5, 5975PC, Sevenum, Limburg, Nederland	20.79 km	1:16
	Blijf 560 m op Frankrijkweg	21.35 km	1:18
	Ga een flauwe bocht rechtsaf de Broek op en volg deze weg 148 m	21.50 km	1:19

	Beschrijving	Afstand km	Tijd
	Broekdijkweg, Sevenum, Limburg, Nederland		
	Blijf 733 m op Broek	22.23 km	1:21
	Ga linksaf de Goenjeweg op en volg deze weg 141 m	22.37 km	1:22
	Goenjeweg, 5975NZ, Sevenum, Limburg, Nederland	22.37 km	1:22
	Blijf 473 m op Goenjeweg	22.84 km	1:24
	Blijf 350 m op Sevenumsdijk	23.19 km	1:25
	Sevenumsdijk, 5975NZ, Maasbree, Limburg, Nederland	23.19 km	1:25
	Blijf 652 m op Sevenumsdijk	23.84 km	1:27
	Ga een scherpe bocht linksaf de Eerselsberg op en volg deze weg 150 m	23.99 km	1:28
	Eerselsberg, 5993NT, Maasbree, Limburg, Nederland	23.99 km	1:28
	Blijf 1.1 km op Eerselsberg	25.09 km	1:32
	Eerselsberg, 5993NW, Maasbree, Limburg, Nederland	25.09 km	1:32
	Blijf 390 m op Eerselsberg	25.48 km	1:34
	Ga rechtsaf de Korte Heide op en volg deze weg 266 m	25.75 km	1:35
	Korte Heide, 5993NX, Maasbree, Limburg, Nederland	25.75 km	1:35
	Blijf 813 m op Korte Heide	26.56 km	1:38
	Ga rechtsaf de Tongerveldweg op en volg deze weg 26 m	26.59 km	1:38
	Ga linksaf de Westeringse Kemp op en volg deze weg 184 m	26.77 km	1:38
	Westeringse Kemp 1b, 5993NV, Maasbree, Limburg, Nederland	26.77 km	1:38

	Beschrijving Westeringse Kemp	Afstand	Tijd
		km	
	Ga rechtsaf de Breetse Peelweg op en volg deze weg 165 m	27.44 km	1:41
	Ga linksaf de Sevenumse Dijk op en volg deze weg 146 m	27.58 km	1:42
	Sevenumse Dijk, 5993NK, Maasbree, Limburg, Nederland	27.58 km	1:42
	Blijf 202 m op Sevenumse Dijk	27.78 km	1:43
	Ga rechtsaf de Valkerheideweg op en volg deze weg 241 m	28.03 km	1:44
	Valkerheideweg 1, 5993NP, Maasbree, Limburg, Nederland	28.03 km	1:44
	Blijf 429 m op Valkerheideweg	28.45 km	1:45
	Ga linksaf de Hulsingbroek op en volg deze weg 15 m	28.47 km	1:46
	Ga rechtsaf de Valkerheideweg op en volg deze weg 185 m	28.65 km	1:46
	Ga een scherpe bocht linksaf de Hulsing op en volg deze weg 231 m	28.88 km	1:47
	Hulsing, 5993NE, Maasbree, Limburg, Nederland	28.88 km	1:47
	Blijf 92 m op Hulsing	28.98 km	1:47
	Blijf 446 m op De Remer	29.42 km	1:49
	Ga een scherpe bocht rechtsaf de De Koningstraat op en volg deze weg 144 m	29.57 km	1:50
	De Koningstraat, 5984NJ, Koningslust, Limburg, Nederland	29.57 km	1:50
	Blijf 446 m op De Koningstraat	30.01 km	1:51
	Ga linksaf de De Brentjes op en volg deze weg 213 m	30.22 km	1:52
	De Brentjes 85, 5984NW, Koningslust, Limburg, Nederland	30.22 km	1:52

 Beschrijving	Afstand	Tijd
De Brentjes	km	
 De Brentjes 37, 5984NV, Koningslust, Limburg, Nederland	31.12 km	1:55
 Blijf 971 m op De Brentjes	32.09 km	1:58
 Blijf 11 m op Sevenumsedijk	32.10 km	1:59
 Blijf 412 m op Vliegertsdijk	32.51 km	2:00
 Vliegertsdijk, 5984PC, Grashoek, Limburg, Nederland	32.51 km	2:00
 Blijf 1.1 km op Vliegertsdijk	33.59 km	2:03
 Ga een scherpe bocht linksaf de Lorbaan op en volg deze weg 121 m	33.71 km	2:04
 Lorbaan 26, 5985NZ, Grashoek, Limburg, Nederland	33.71 km	2:04
 Blijf 587 m op Lorbaan	34.30 km	2:06
 Ga rechtsaf de Pastoor Vullingsstraat op en volg deze weg 204 m	34.50 km	2:06
 Pastoor Vullingsstraat, 5985PE, Grashoek, Limburg, Nederland	34.50 km	2:06
 Blijf 968 m op Pastoor Vullingsstraat	35.47 km	2:10
 Blijf 183 m op Helenaveenseweg	35.65 km	2:10
 Helenaveenseweg 9, 5985NK, Grashoek, Limburg, Nederland	35.65 km	2:10
 Blijf 183 m op Helenaveenseweg	35.83 km	2:11
 Ga rechtsaf de Roomweg op en volg deze weg 110 m	35.94 km	2:11
 Roomweg 39, 5985NS, Grashoek, Limburg, Nederland	35.94 km	2:11
 Blijf 179 m op Roomweg	36.12 km	2:12

	Beschrijving	Afstand	Tijd
	Ontginningsweg op en volg deze weg 291 m	km	
	Ontginningsweg, 5985NA, Grashoek, Limburg, Nederland	36.41 km	2:13
	Blijf 837 m op Ontginningsweg	37.25 km	2:16
	Ontginningsweg 15, 5985ND, Grashoek, Limburg, Nederland	37.25 km	2:16
	Blijf 642 m op Ontginningsweg	37.89 km	2:19
	Blijf 529 m op Kwakvors	38.42 km	2:21
	Ga linksaf en volg deze weg 229 m	38.64 km	2:21
	Ga een flauwe bocht rechtsaf en volg deze weg 134 m	38.78 km	2:22
	Ga een scherpe bocht linksaf en volg deze weg 260 m	39.04 km	2:26
	Kwakvors 9, 5985NH, Grashoek, Limburg, Nederland	39.04 km	2:26
	Volg de weg 660 m	39.70 km	2:36
	Vieruitersten 6, 5768RP, Meijel, Limburg, Nederland	39.70 km	2:36
	Volg de weg 502 m	40.20 km	2:43
	Ga een flauwe bocht linksaf en volg deze weg 157 m	40.36 km	2:44
	Ga een flauwe bocht linksaf en volg deze weg 69 m	40.42 km	2:44
	Meijelseweg, 5768RK, Meijel, Limburg, Nederland	40.42 km	2:44
	Volg de weg 540 m	40.96 km	2:47
	Blijf 248 m op Steegstraat	41.21 km	2:48
	Trinesweg, 5768RM, Meijel, Limburg, Nederland	41.21 km	2:48

	Beschrijving	Afstand km	Tijd
	Ga een scherpe bocht rechtsaf de Kapelkesweg op en volg deze weg 70 m	42.09 km	2:51
	Ga linksaf de Kerkveld op en volg deze weg 254 m	42.34 km	2:52
	Kerkveld 4, 5768BB, Meijel, Limburg, Nederland	42.34 km	2:52
	Blijf 38 m op Kerkveld	42.38 km	2:52
	Ga linksaf de Pastpaedje op en volg deze weg 44 m	42.42 km	2:52
	Ga linksaf en volg deze weg 34 m	42.46 km	2:52
	Ga een flauwe bocht linksaf en volg deze weg 5 m	42.46 km	2:52
	Ga linksaf de Alexanderplein op en volg deze weg 52 m	42.51 km	2:53
	Alexanderplein 2, 5768BE, Meijel, Limburg, Nederland	42.51 km	2:53

Route.nl wenst je veel fietsplezier.

Graag zien we je terug voor één van onze andere 63819 gratis routes op onze site!