

St. Servaas Route

Nederland | Limburg | Meijel | 44,46 km (ongeveer 2:36 u) | Fietsroute 534440



Leaflet (<http://leafletjs.com>) | © 2016 Falkplan BV, © OpenStreetMap contributors (<http://www.openstreetmap.org/copyright>)

#	Beschrijving	Afstand	Tijd
Nederland Limburg Meijel 44,46 km (ongeveer 2:36 u) Fietsroute 534440			

Aangeboden door

















Ivo, Limburg (NL)

Praktische informatie

Dichtstbijzijnde locaties

- P** Parkeerplaats centrum
Alexanderhof
5768BZ Peel en Maas
- P** Parkeerplaats
Nederweerderdijk
5768PD Peel en Maas






















Routebeschrijving



















#	Beschrijving	Afstand	Tijd
	Alexanderplein 2, 5768BE, Meijel, Limburg, Nederland	0.00 km	0:00
	Blijf 74 m op Alexanderplein	0.07 km	0:00
	Ga een scherpe bocht linksaf de Schoolstraat op en volg deze weg 246 m	0.32 km	0:01
	Ga rechtsaf de Hoek op en volg deze weg 163 m	0.48 km	0:01
	Hoek 20, 5768VP, Meijel, Limburg, Nederland	0.48 km	0:01
	Blijf 164 m op Hoek	0.65 km	0:02
	Ga linksaf de Jan Thijssensteeg op en volg deze weg 346 m	0.99 km	0:03
	Jan Thijssensteeg, 5768XH, Meijel, Limburg, Nederland	0.99 km	0:03
	Blijf 197 m op Jan Thijssensteeg	1.19 km	0:04
	Ga rechtsaf en volg deze weg 594 m	1.78 km	0:07
	Blijf 113 m op Steenkampseweg	1.89 km	0:07
	Steenkampseweg, 5768XG, Meijel, Limburg, Nederland	1.89 km	0:07
	Blijf 395 m op Steenkampseweg	2.29 km	0:09
	Ga linksaf de Krum op en volg deze weg 159 m	2.45 km	0:09
	Krum 22, 5768RG, Meijel, Limburg, Nederland	2.45 km	0:09
	Blijf 693 m op Krum	3.14 km	0:12



















Scan mij



















met de route.nl app en de route wordt geopend op je smartphone. Heb je de app nog niet? Ga dan naar: www.route.nl/app/download







































#	Beschrijving	Afstand	Tijd
	Volg de weg 297 m	3.44 km	0:13
	Ga rechtsaf en volg deze weg 147 m	3.58 km	0:14
	5768RA, Meijel, Limburg, Nederland	3.58 km	0:14
	Volg de weg 301 m	3.88 km	0:15
	Blijf 181 m op Witdonk	4.06 km	0:15
	Witdonk 5, 5768RD, Meijel, Limburg, Nederland	4.06 km	0:15
	Blijf 993 m op Witdonk	5.06 km	0:19
	Ga rechtsaf de Boerderijweg op en volg deze weg 715 m	5.77 km	0:22
	Blijf 179 m op Kanaaldijk	5.95 km	0:23
	Boerderijweg, 5986NX, Meijel, Limburg, Nederland	5.95 km	0:23
	Blijf 735 m op Kanaaldijk	6.68 km	0:29
	Ga een scherpe bocht rechtsaf de Staldijk op en volg deze weg 5 m	6.69 km	0:29
	19 (Staldijk, 6089NV, Heibloem, Limburg, Nederland)	6.69 km	0:29
	Blijf 5 m op Staldijk	6.69 km	0:29
	Ga rechtsaf en volg deze weg 1.4 km	8.07 km	0:36
	N51.3049, E5.9375	8.07 km	0:36
	Volg de weg 410 m	8.48 km	0:38
	Ga rechtsaf de Doorbrand op en volg deze weg 235 m	8.72 km	0:38
	Doorbrand 1, 6086PK, Neer, Limburg, Nederland	8.72 km	0:38
	Blijf 236 m op Doorbrand	8.95 km	0:39
	Volg de weg 464 m	9.41 km	0:41



















#	Beschrijving	Afstand	Tijd
	Ga linksaf en volg deze weg 97 m	9.51 km	0:42
	Volg de weg 59 m	9.57 km	0:42
	N51.2948, E5.9391	9.57 km	0:42
	Volg de weg 747 m	10.32 km	0:46
	Volg de weg 603 m	10.92 km	0:49
	Ga rechtsaf en volg deze weg 43 m	10.96 km	0:49
	Ga rechtsaf de Heldensedijk, N562 op en volg deze weg 56 m	11.02 km	0:49
	Roggensedijk, 6086RA, Neer, Limburg, Nederland	11.02 km	0:49
	Blijf 56 m op Heldensedijk, N562	11.07 km	0:49
	Ga linksaf en volg deze weg 1.2 km	12.30 km	0:53
	Blijf 182 m op Ophoven	12.48 km	0:54
	Heldensedijk, 6088NT, Roggel, Limburg, Nederland	12.48 km	0:54
	Blijf 1.1 km op Ophoven	13.62 km	0:58
	Ophoven, 6088AC, Roggel, Limburg, Nederland	13.62 km	0:58
	Blijf 959 m op Ophoven	14.58 km	1:02
	Ga rechtsaf de Op de Bos op en volg deze weg 126 m	14.71 km	1:02
	Ga linksaf en volg deze weg 79 m	14.78 km	1:03
	Op de Bos, 6088NA, Roggel, Limburg, Nederland	14.78 km	1:03

















#	Beschrijving	Afstand	Tijd
	Volg de weg 58 m	14.84 km	1:04
	Ga linksaf de Op de Bos op en volg deze weg 26 m	14.87 km	1:04
	Volg de weg 286 m	15.15 km	1:05
	Ga een scherpe bocht linksaf en volg deze weg 9 m	15.16 km	1:05
	Ga een scherpe bocht rechtsaf de Roggelseweg op en volg deze weg 45 m	15.21 km	1:06
	Roggelseweg, 6088NA, Haelen, Limburg, Nederland	15.21 km	1:06
	Blijf 170 m op Roggelseweg	15.38 km	1:06
	Ga rechtsaf en volg deze weg 706 m	16.08 km	1:08
	Blijf 184 m op Heideweg	16.27 km	1:09
	Roggelseweg, 6081NS, Haelen, Limburg, Nederland	16.27 km	1:09
	Blijf 577 m op Heideweg	16.84 km	1:11
	Ga een flauwe bocht rechtsaf de Sint Ursulaweg op en volg deze weg 766 m	17.61 km	1:14
	Sint Ursulaweg, 6083BJ, Nunhem, Limburg, Nederland	17.61 km	1:14
	Blijf 195 m op Sint Ursulaweg	17.80 km	1:15
	Ga linksaf de Molenbergstraat op en volg deze weg 117 m	17.92 km	1:15
	Ga linksaf de Hoogstraat op en volg deze weg 73 m	17.99 km	1:16
	Hoogstraat, 6083AV, Nunhem, Limburg, Nederland	17.99 km	1:16
	Blijf 201 m op Hoogstraat	18.19 km	1:16



















#	Beschrijving	Afstand	Tijd
	Ga linksaf de Sint Servaasweg op en volg deze weg 35 m	18.22 km	1:16
	Sint Servaasweg 34, 6083AS, Nunhem, Limburg, Nederland	18.22 km	1:16
	Blijf 34 m op Sint Servaasweg	18.26 km	1:17
	Ga rechtsaf de Voort op en volg deze weg 27 m	18.28 km	1:17
	Ga linksaf en volg deze weg 134 m	18.42 km	1:19
	Sint Servaasweg, 6083AC, Nunhem, Limburg, Nederland	18.42 km	1:19
	Volg de weg 128 m	18.54 km	1:21
	Ga linksaf en volg deze weg 60 m	18.60 km	1:21
	Ga rechtsaf de Sint Servaasweg op en volg deze weg 138 m	18.74 km	1:22
	Ga linksaf de Vrijthof op en volg deze weg 416 m	19.16 km	1:24
	Vrijthof 1, 6083NB, Nunhem, Limburg, Nederland	19.16 km	1:24
	Blijf 169 m op Vrijthof	19.33 km	1:25
	Ga een flauwe bocht linksaf de Ghoor op en volg deze weg 258 m	19.58 km	1:26
	Ga linksaf en volg deze weg 117 m	19.70 km	1:27
	Napoleonsweg 101, 6086AD, Nunhem, Limburg, Nederland	19.70 km	1:27
	Volg de weg 327 m	20.03 km	1:28
	Ga rechtsaf de Kinkhoven op en volg deze weg 82 m	20.11 km	1:28
	Kinkhoven, 6086AS, Neer, Limburg, Nederland	20.11 km	1:28



















#	Beschrijving	Afstand	Tijd
	Blijf 252 m op Kinkhoven	20.36 km	1:29
	Ga een flauwe bocht linksaf de Kruisstraat op en volg deze weg 146 m	20.50 km	1:29
	Kruisstraat, 6086AT, Neer, Limburg, Nederland	20.50 km	1:29
	Blijf 146 m op Kruisstraat	20.65 km	1:30
	Ga rechtsaf de Leudalweg op en volg deze weg 94 m	20.74 km	1:30
	Ga linksaf de Dries op en volg deze weg 164 m	20.91 km	1:31
	Dries 12a, 6086AW, Neer, Limburg, Nederland	20.91 km	1:31
	Blijf 101 m op Dries	21.01 km	1:31
	Ga rechtsaf de Molenweg op en volg deze weg 199 m	21.21 km	1:32
	Molenweg, 6086PM, Neer, Limburg, Nederland	21.21 km	1:32
	Blijf 157 m op Molenweg	21.36 km	1:33
	Ga linksaf en volg deze weg 449 m	21.81 km	1:34
	Ga linksaf de Kwir op en volg deze weg 63 m	21.87 km	1:34
	Kwir 6, 6086BJ, Neer, Limburg, Nederland	21.87 km	1:34
	Blijf 92 m op Kwir	21.96 km	1:35
	Blijf 96 m op Hoogstraat	22.06 km	1:35
	Ga rechtsaf de Steeg op en volg deze weg 56 m	22.12 km	1:35
	Steeg, 6086EK, Neer, Limburg, Nederland	22.12 km	1:35




















#	Beschrijving	Afstand	Tijd
	Blijf 238 m op Steeg	22.35 km	1:36
	Blijf 69 m op Bergerstraat	22.42 km	1:36
	Bergerstraat 10, 6086BM, Neer, Limburg, Nederland	22.42 km	1:36
	Blijf 602 m op Bergerstraat	23.02 km	1:39
	Blijf 101 m op Vilgert	23.12 km	1:39
	Vilgert, 6086NM, Neer, Limburg, Nederland	23.12 km	1:39
	Blijf 397 m op Vilgert	23.52 km	1:40
	Ga linksaf de Schoor op en volg deze weg 171 m	23.69 km	1:41
	Schoor, 6086NP, Neer, Limburg, Nederland	23.69 km	1:41
	Blijf 302 m op Schoor	23.99 km	1:42
	Ga rechtsaf en volg deze weg 2.3 km	26.26 km	1:50
	Blijf 1.4 km op Haagweg	27.69 km	1:55
	Ga rechtsaf de Veers op en volg deze weg 80 m	27.77 km	1:55
	Ga linksaf de Beeselseweg op en volg deze weg 3 m	27.77 km	1:55
	53 (Beeselseweg, 5995AC, Kessel, Limburg, Nederland)	27.77 km	1:55
	Blijf 28 m op Beeselseweg	27.80 km	1:56
	Ga linksaf de Veersepad op en volg deze weg 550 m	28.35 km	1:57
	Ga linksaf de Baarskampstraat op en volg deze weg 41 m	28.39 km	1:58


#	Beschrijving	Afstand	Tijd
	Baarskampstraat 5, 5995AS, Kessel, Limburg, Nederland	28.39 km	1:58
	Blijf 296 m op Baarskampstraat	28.68 km	1:58
	Neem afslag 2 op de rotonde naar Baarskampstraat	28.82 km	1:59
	Baarskampstraat 24A, 5995AW, Kessel, Limburg, Nederland	28.82 km	1:59
	Blijf 274 m op Baarskampstraat	29.09 km	2:00
	Blijf 127 m op Heldenseweg	29.22 km	2:00
	Heldenseweg 1, 5995RP, Kessel, Limburg, Nederland	29.22 km	2:00
	Blijf 219 m op Heldenseweg	29.44 km	2:01
	Ga een scherpe bocht rechtsaf de Heikampweg op en volg deze weg 9 m	29.44 km	2:01
	Ga een scherpe bocht linksaf en volg deze weg 108 m	29.55 km	2:01
	Ga linksaf en volg deze weg 10 m	29.56 km	2:02
	Ga rechtsaf de Heldenseweg op en volg deze weg 111 m	29.67 km	2:02
	Heldenseweg 5, 5995RP, Kessel, Limburg, Nederland	29.67 km	2:02
	Blijf 96 m op Heldenseweg	29.77 km	2:02
	Ga een scherpe bocht rechtsaf en volg deze weg 517 m	30.28 km	2:04
	Ga linksaf de Keizersbaan op en volg deze weg 11 m	30.29 km	2:04
	Ga rechtsaf de Heldenseweg op en volg deze weg 189 m	30.48 km	2:05
	Heldenseweg 16, 5995RP, Kessel, Limburg, Nederland	30.48 km	2:05

#	Beschrijving	Afstand	Tijd
	Blijf 251 m op Heldenseweg	30.73 km	2:05
	Ga rechtsaf en volg deze weg 457 m	31.19 km	2:07
	Ga linksaf en volg deze weg 6 m	31.19 km	2:07
	Ga rechtsaf de Kesselseweg op en volg deze weg 142 m	31.34 km	2:07
	Heldenseweg, 5988NH, Kessel, Limburg, Nederland	31.34 km	2:07
	Blijf 140 m op Kesselseweg	31.47 km	2:08
	Ga rechtsaf en volg deze weg 8 m	31.48 km	2:08
	Ga linksaf en volg deze weg 1.0 km	32.52 km	2:11
	Ga linksaf de Nachtegaalstraat op en volg deze weg 9 m	32.53 km	2:12
	Ga rechtsaf de Kesselseweg op en volg deze weg 89 m	32.62 km	2:12
	Kesselseweg 38, 5988NE, Helden, Limburg, Nederland	32.62 km	2:12
	Blijf 106 m op Kesselseweg	32.73 km	2:12
	Ga rechtsaf en volg deze weg 8 m	32.73 km	2:12
	Ga linksaf en volg deze weg 261 m	32.99 km	2:13
	Ga een flauwe bocht rechtsaf de Kesselseweg op en volg deze weg 159 m	33.15 km	2:14
	Kesselseweg 20, 5988CC, Helden, Limburg, Nederland	33.15 km	2:14
	Blijf 191 m op Kesselseweg	33.34 km	2:14
	Blijf 145 m op Mariaplein	33.49 km	2:15

#	Beschrijving	Afstand	Tijd
	Mariaplein, 5988CJ, Helden, Limburg, Nederland	33.49 km	2:15
	Blijf 67 m op Mariaplein	33.55 km	2:15
	Blijf 150 m op Rochusplein	33.70 km	2:16
	Ga linksaf de Neerseweg op en volg deze weg 21 m	33.72 km	2:16
	Ga rechtsaf de St. Annastraat op en volg deze weg 120 m	33.84 km	2:16
	St. Annastraat, 5988BT, Helden, Limburg, Nederland	33.84 km	2:16
	Blijf 222 m op St. Annastraat	34.06 km	2:17
	Ga rechtsaf de Schepenstraat op en volg deze weg 27 m	34.09 km	2:17
	Ga linksaf de Roggelseweg, N562 op en volg deze weg 93 m	34.18 km	2:17
	Ga een flauwe bocht rechtsaf en volg deze weg 137 m	34.32 km	2:18
	Ga linksaf en volg deze weg 20 m	34.34 km	2:18
	Roggelseweg, 5988BE, Helden, Limburg, Nederland	34.34 km	2:18
	Volg de weg 20 m	34.36 km	2:18
	Ga linksaf en volg deze weg 158 m	34.52 km	2:18
	Ga een flauwe bocht rechtsaf de Molenheg op en volg deze weg 285 m	34.80 km	2:19
	Molenheg 23, 5987AP, Helden, Limburg, Nederland	34.80 km	2:19
	Blijf 1.0 km op Molenheg	35.81 km	2:23
	Ga linksaf de Hoekerstraat op en volg deze weg 255 m	36.06 km	2:24

#	Beschrijving	Afstand	Tijd
	Hoekerstraat, 5987AN, Egchel, Limburg, Nederland	36.06 km	2:24
	Blijf 413 m op Hoekerstraat	36.48 km	2:25
	Ga een flauwe bocht rechtsaf de Hub op en volg deze weg 759 m	37.24 km	2:28
	Hub 17A, 5981PT, Panningen, Limburg, Nederland	37.24 km	2:28
	Blijf 93 m op Hub	37.33 km	2:28
	Blijf 540 m op Hondsheuvelstraat	37.87 km	2:30
	Ga een scherpe bocht rechtsaf de Heibloemseweg op en volg deze weg 201 m	38.07 km	2:31
	Ga linksaf de Peelstraat op en volg deze weg 205 m	38.27 km	2:31
	Peelstraat 84, 5986NM, Beringe, Limburg, Nederland	38.27 km	2:31
	Blijf 1.2 km op Peelstraat	39.49 km	2:36
	Ga linksaf de Kanaalstraat op en volg deze weg 133 m	39.62 km	2:36
	Neem afslag 1 op de rotonde naar Meijelseweg	39.75 km	2:37
	Ga rechtsaf de Kievit op en volg deze weg 145 m	39.90 km	2:37
	Kievit, 5986NG, Beringe, Limburg, Nederland	39.90 km	2:37
	Blijf 624 m op Kievit	40.52 km	2:40
	Ga linksaf de Hoevenstraat op en volg deze weg 530 m	41.05 km	2:42
	Hoevenstraat, 5986ND, Beringe, Limburg, Nederland	41.05 km	2:42
	Blijf 760 m op Hoevenstraat	41.81 km	2:45

	Beschrijving	Afstand	Tijd
	En volg deze weg 169 m	km	
	Ga linksaf en volg deze weg 7 m	41.99 km	2:45
	Ga rechtsaf de Meijelseweg op en volg deze weg 74 m	42.06 km	2:45
	Meijelseweg, 5986PJ, Beringe, Limburg, Nederland	42.06 km	2:45
	Blijf 256 m op Meijelseweg	42.31 km	2:46
	Ga linksaf en volg deze weg 339 m	42.65 km	2:48
	Trinesweg 1, 5768RM, Meijel, Limburg, Nederland	42.65 km	2:48
	Volg de weg 334 m	42.99 km	2:50
	Blijf 371 m op Steegstraat	43.36 km	2:51
	Steegstraat, 5768RL, Meijel, Limburg, Nederland	43.36 km	2:51
	Blijf 684 m op Steegstraat	44.04 km	2:54
	Ga een scherpe bocht rechtsaf de Kapelkesweg op en volg deze weg 70 m	44.11 km	2:54
	Ga linksaf de Kerkveld op en volg deze weg 162 m	44.27 km	2:54
	Kerkveld 20, 5768BB, Meijel, Limburg, Nederland	44.27 km	2:54
	Blijf 55 m op Kerkveld	44.33 km	2:55
	Ga rechtsaf de Pastpaedje op en volg deze weg 44 m	44.37 km	2:55
	Ga linksaf en volg deze weg 34 m	44.40 km	2:55
	Ga een flauwe bocht linksaf en volg deze weg 5 m	44.41 km	2:55
	Ga linksaf de Alexanderplein op en volg deze weg 52 m	44.46 km	2:55

	Beschrijving	Afstand	Tijd
	Weg 2, 5768BE, Meijel, Limburg, Nederland	km	

Route.nl wenst je veel fietsplezier.

Graag zien we je terug voor één van onze andere 63816 gratis routes op onze site!