

Spaanse Bos Route

Nederland | Limburg | Meijel | 31,38 km (ongeveer 1:50 u) | Fietsroute 533279



#	Beschrijving	Afstand	Tijd
---	--------------	---------	------

Nederland | Limburg | Meijel | 31,38 km (ongeveer 1:50 u) | Fietsroute 533279

Aangeboden door

Ivo, Limburg (NL)
















Praktische informatie

Dichtstbijzijnde locaties

P Parkeerplaats centrum
Alexanderhof
5768BZ Peel en Maas

P Parkeerplaats
Nederweerderdijk
5768PD Peel en Maas





















Routebeschrijving



















#	Beschrijving	Afstand	Tijd
	Alexanderplein 2, 5768BE, Meijel, Limburg, Nederland	0.00 km	0:00
	Blijf 74 m op Alexanderplein	0.07 km	0:00
	Ga een scherpe bocht linksaf de Schoolstraat op en volg deze weg 98 m	0.17 km	0:00
	Ga een scherpe bocht rechtsaf de Prins Bernhardstraat op en volg deze weg 88 m	0.26 km	0:00
	Ga linksaf de Hagelkruisweg op en volg deze weg 83 m	0.34 km	0:01
	Hagelkruisweg 6, 5768VX, Meijel, Limburg, Nederland	0.34 km	0:01
	Blijf 523 m op Hagelkruisweg	0.87 km	0:02
	Volg de weg 321 m	1.19 km	0:04
	Ga linksaf de Donk op en volg deze weg 10 m	1.19 km	0:04
	Ga linksaf de Donk, N279 op en volg deze weg 124 m	1.32 km	0:04
	Donk 48, 5768XP, Meijel, Limburg, Nederland	1.32 km	0:04
	Blijf 400 m op Donk, N279	1.72 km	0:05
	Ga linksaf en volg deze weg 1.6 km	3.30 km	0:11
	Roggelsedijk 25, 5768RA, Meijel, Limburg, Nederland	3.30 km	0:11
	Volg de weg 1.1 km	4.39 km	0:14



















Scan mij



















met de route.nl app en de route wordt geopend op je smartphone. Heb je de app nog niet? Ga dan naar: www.route.nl/app/download



#	Beschrijving	Afstand	Tijd
	Ga rechtsaf de Aan de Heibloem op en volg deze weg 180 m	4.57 km	0:15
	Aan de Heibloem 18, 6093PE, Heythuysen, Limburg, Nederland	4.57 km	0:15
	Blijf 455 m op Aan de Heibloem	5.02 km	0:17
	Ga rechtsaf en volg deze weg 54 m	5.08 km	0:17
	Volg de weg 756 m	5.83 km	0:22
	N51.3117, E5.873	5.83 km	0:22
	Volg de weg 420 m	6.25 km	0:26
	Ga linksaf en volg deze weg 983 m	7.23 km	0:34
	Caluna 8, 6093PG, Heythuysen, Limburg, Nederland	7.23 km	0:34
	Volg de weg 230 m	7.46 km	0:35
	Volg de weg 153 m	7.62 km	0:36
	Ga rechtsaf de Caluna op en volg deze weg 412 m	8.03 km	0:37
	Caluna 6, 6093PG, Heythuysen, Limburg, Nederland	8.03 km	0:37
	Blijf 1.1 km op Caluna	9.11 km	0:42
	Caluna 9, 6093PG, Heythuysen, Limburg, Nederland	9.11 km	0:42
	Blijf 672 m op Caluna	9.78 km	0:44
	Ga linksaf de Aan de Grave op en volg deze weg 270 m	10.05 km	0:45
	Hollander 13a, 6093PC, Heythuysen, Limburg, Nederland	10.05 km	0:45
	Blijf 2.2 km op Aan de Grave	12.27 km	0:53
	Ga linksaf de Aan de Heibloem op en volg deze weg 285 m	12.55 km	0:54

#	Beschrijving	Afstand	Tijd
	Aan de Heibloem 13, 6093PE, Heibloem, Limburg, Nederland	12.55 km	0:54
	Blijf 635 m op Aan de Heibloem	13.19 km	0:57
	Ga rechtsaf en volg deze weg 321 m	13.51 km	0:58
	Ga linksaf en volg deze weg 83 m	13.59 km	0:58
	Blijf 86 m op Sint Isidoorstraat	13.68 km	0:58
	Sint Isidoorstraat 6, 6089NG, Heibloem, Limburg, Nederland	13.68 km	0:58
	Blijf 266 m op Sint Isidoorstraat	13.94 km	0:59
	Ga rechtsaf de Pater van Donstraat op en volg deze weg 110 m	14.05 km	1:00
	Pater van Donstraat 29, 6089NM, Heibloem, Limburg, Nederland	14.05 km	1:00
	Blijf 566 m op Pater van Donstraat	14.62 km	1:01
	Ga rechtsaf de Heide op en volg deze weg 190 m	14.81 km	1:02
	Heide, 6089NT, Heibloem, Limburg, Nederland	14.81 km	1:02
	Blijf 443 m op Heide	15.25 km	1:04
	Ga linksaf en volg deze weg 178 m	15.43 km	1:05
	Heide, 6089NB, Heibloem, Limburg, Nederland	15.43 km	1:05
	Volg de weg 774 m	16.20 km	1:09
	Blijf 1.6 km op Heide	17.80 km	1:15
	Ga een flauwe bocht rechtsaf de Leistertweg op en volg deze weg 616 m	18.42 km	1:17

#	Beschrijving	Afstand	Tijd
	Ga linksaf en volg deze weg 375 m	18.79 km	1:18
	Ga linksaf de Heldensedijk, N562 op en volg deze weg 162 m	18.95 km	1:19
	Heldensedijk 10b, 6088NT, Roggel, Limburg, Nederland	18.95 km	1:19
	Blijf 63 m op Heldensedijk, N562	19.02 km	1:19
	Ga linksaf en volg deze weg 9 m	19.03 km	1:19
	Ga rechtsaf en volg deze weg 2.5 km	21.57 km	1:27
	Ga linksaf en volg deze weg 514 m	22.09 km	1:30
	Boerderijweg 2a, 6086PJ, Neer, Limburg, Nederland	22.09 km	1:30
	Volg de weg 2.1 km	24.20 km	1:41
	Boerderijweg 8a, 6086PJ, Neer, Limburg, Nederland	24.20 km	1:41
	Volg de weg 699 m	24.90 km	1:44
	Blijf 650 m op Kanaaldijk	25.55 km	1:49
	Boerderijweg, 5986NX, Meijel, Limburg, Nederland	25.55 km	1:49
	Blijf 264 m op Kanaaldijk	25.82 km	1:51
	Blijf 715 m op Boerderijweg	26.53 km	1:54
	Ga linksaf de Witdonk op en volg deze weg 539 m	27.07 km	1:56
	Witdonk 15, 5768RD, Meijel, Limburg, Nederland	27.07 km	1:56
	Blijf 630 m op Witdonk	27.70 km	1:58

#	Beschrijving	Afstand	Tijd
	Ga rechtsaf en volg deze weg 366 m	28.06 km	1:59
	Ga linksaf en volg deze weg 155 m	28.22 km	2:00
	Krum 12, 5768RG, Meijel, Limburg, Nederland	28.22 km	2:00
	Volg de weg 142 m	28.36 km	2:00
	Blijf 484 m op Krum	28.84 km	2:02
	Ga rechtsaf de Katsberg op en volg deze weg 267 m	29.11 km	2:03
	Ga een flauwe bocht linksaf de Heihorst op en volg deze weg 203 m	29.31 km	2:04
	Heihorst, 5768XG, Meijel, Limburg, Nederland	29.31 km	2:04
	Blijf 230 m op Heihorst	29.54 km	2:05
	Ga rechtsaf de Steenkampseweg op en volg deze weg 284 m	29.83 km	2:06
	Volg de weg 282 m	30.11 km	2:07
	Ga linksaf de Donkersveld op en volg deze weg 71 m	30.18 km	2:08
	Donkersveld 6, 5768XJ, Meijel, Limburg, Nederland	30.18 km	2:08
	Blijf 444 m op Donkersveld	30.62 km	2:09
	Ga rechtsaf de Hoek op en volg deze weg 256 m	30.88 km	2:10
	Hoek 22, 5768VP, Meijel, Limburg, Nederland	30.88 km	2:10
	Blijf 183 m op Hoek	31.06 km	2:11
	Ga linksaf de Schoolstraat op en volg deze weg 246 m	31.31 km	2:12

#	Beschrijving	Afstand	Tijd
	Ga een scherpe bocht rechtsaf de Alexanderplein op en volg deze weg 74 m	31.38 km	2:12
	Alexanderplein 2, 5768BE, Meijel, Limburg, Nederland	31.38 km	2:12

Route.nl wenst je veel fietsplezier.

Graag zien we je terug voor één van onze andere 63537 gratis routes op onze site!