

Soeterbeek Route

Nederland | Limburg | Meijel | 46,75 km (ongeveer 2:45 u) | Fietsroute 533195



Leaflet (<http://leafletjs.com>) | © 2016 Falkplan BV, © OpenStreetMap contributors (<http://www.openstreetmap.org/copyright>)

#	Beschrijving	Afstand	Tijd
---	--------------	---------	------

Nederland | Limburg | Meijel | 46,75 km (ongeveer 2:45 u) | Fietsroute 533195

Aangeboden door

Ivo, Limburg (NL)
















Praktische informatie

Dichtstbijzijnde locaties

- P** Parkeerplaats centrum
Alexanderhof
5768BZ Peel en Maas

- P** Parkeerplaats
Nederweerterdijk
5768PD Peel en Maas




















Routebeschrijving



















#	Beschrijving	Afstand	Tijd
	Alexanderplein 2, 5768BE, Meijel, Limburg, Nederland	0.00 km	0:00
	Blijf 74 m op Alexanderplein	0.07 km	0:00
	Ga rechtsaf de Schoolstraat op en volg deze weg 106 m	0.18 km	0:00
	Ga rechtsaf de Kerkstraat op en volg deze weg 116 m	0.29 km	0:01
	Kerkstraat 5, 5768BH, Meijel, Limburg, Nederland	0.29 km	0:01
	Blijf 370 m op Kerkstraat	0.66 km	0:02
	Ga linksaf de Heufkesweg op en volg deze weg 121 m	0.78 km	0:02
	Heufkesweg, 5768RR, Meijel, Limburg, Nederland	0.78 km	0:02
	Blijf 469 m op Heufkesweg	1.25 km	0:04
	Heufkesweg 27, 5768RR, Meijel, Limburg, Nederland	1.25 km	0:04
	Blijf 506 m op Heufkesweg	1.76 km	0:06
	Ga linksaf de Vieruitersten op en volg deze weg 91 m	1.85 km	0:06
	Ga rechtsaf en volg deze weg 388 m	2.24 km	0:08
	Volg de weg 134 m	2.37 km	0:08
	Ga een flauwe bocht linksaf en volg deze weg 229 m	2.60 km	0:09



















Scan mij



















met de route.nl app en de route wordt geopend op je smartphone. Heb je de app nog niet? Ga dan naar: www.route.nl/app/download







































#	Beschrijving	Afstand	Tijd
	Ga rechtsaf de Kwakvors op en volg deze weg 208 m	2.81 km	0:10
	Kwakvors, 5985NH, Grashoek, Limburg, Nederland	2.81 km	0:10
	Blijf 322 m op Kwakvors	3.13 km	0:11
	Blijf 164 m op Ontginningsweg	3.29 km	0:12
	Ga rechtsaf de Kievit op en volg deze weg 349 m	3.64 km	0:13
	Kievit 40, 5985NG, Grashoek, Limburg, Nederland	3.64 km	0:13
	Blijf 1.7 km op Kievit	5.34 km	0:20
	Ga linksaf de Hoevenstraat op en volg deze weg 292 m	5.63 km	0:21
	Hoevenstraat 4, 5986ND, Beringe, Limburg, Nederland	5.63 km	0:21
	Blijf 227 m op Hoevenstraat	5.86 km	0:21
	Ga linksaf de Hoogstraat op en volg deze weg 183 m	6.04 km	0:22
	Ga rechtsaf de Kaumeshoek op en volg deze weg 1.2 km	7.28 km	0:26
	Kaumeshoek 6B, 5986NA, Beringe, Limburg, Nederland	7.28 km	0:26
	Blijf 563 m op Kaumeshoek	7.84 km	0:28
	Ga een scherpe bocht linksaf de Nobisstraat op en volg deze weg 333 m	8.17 km	0:29
	Nobisstraat 12, 5981PE, Panningen, Limburg, Nederland	8.17 km	0:29
	Blijf 369 m op Nobisstraat	8.54 km	0:31
	Blijf 1.2 km op Vosberg	9.77 km	0:35
	Ga rechtsaf de Loosteeg op en volg deze weg 30 m	9.80 km	0:35




















#	Beschrijving	Afstand	Tijd
	Ga een scherpe bocht linksaf de Loo op en volg deze weg 152 m	9.95 km	0:36
	Loo 1B, 5981NN, Panningen, Limburg, Nederland	9.95 km	0:36
	Blijf 1.1 km op Loo	11.03 km	0:40
	Ga een scherpe bocht rechtsaf en volg deze weg 204 m	11.23 km	0:41
	Ga rechtsaf de Dekeshorst op en volg deze weg 121 m	11.35 km	0:41
	Dekeshorst 6, 5988NX, Helden, Limburg, Nederland	11.35 km	0:41
	Blijf 522 m op Dekeshorst	11.87 km	0:43
	Ga een scherpe bocht linksaf de Zandbergweg op en volg deze weg 543 m	12.42 km	0:45
	Zandberg 11, 5988NW, Helden, Limburg, Nederland	12.42 km	0:45
	Blijf 1.3 km op Zandbergweg	13.67 km	0:50
	Ga rechtsaf de Lang Hout op en volg deze weg 232 m	13.91 km	0:51
	Lang Hout, 5993RC, Maasbree, Limburg, Nederland	13.91 km	0:51
	Blijf 717 m op Lang Hout	14.62 km	0:53
	Ga rechtsaf de Oude Heldenseweg op en volg deze weg 176 m	14.80 km	0:54
	Oude Heldenseweg, 5993RC, Maasbree, Limburg, Nederland	14.80 km	0:54
	Blijf 332 m op Oude Heldenseweg	15.13 km	0:55
	Ga linksaf de Laar op en volg deze weg 203 m	15.33 km	0:56
	Laar 2, 5993RB, Maasbree, Limburg, Nederland	15.33 km	0:56





















#	Beschrijving	Afstand	Tijd
	Blijf 361 m op Laar	15.69 km	0:57
	Ga een flauwe bocht rechtsaf de Beukenstraat op en volg deze weg 252 m	15.94 km	0:58
	Ga rechtsaf de Westeringlaan op en volg deze weg 97 m	16.04 km	0:59
	Westeringlaan, 5993XZ, Maasbree, Limburg, Nederland	16.04 km	0:59
	Blijf 376 m op Westeringlaan	16.42 km	1:00
	Blijf 422 m op Dorpstraat	16.84 km	1:01
	Dorpstraat 46, 5993AP, Maasbree, Limburg, Nederland	16.84 km	1:01
	Blijf 388 m op Dorpstraat	17.22 km	1:03
	Blijf 57 m op Venloseweg	17.28 km	1:03
	Venloseweg 2a, 5993PJ, Maasbree, Limburg, Nederland	17.28 km	1:03
	Blijf 366 m op Venloseweg	17.65 km	1:04
	Ga rechtsaf de Veldsehuizen op en volg deze weg 53 m	17.70 km	1:04
	Veldsehuizen, 5993PJ, Maasbree, Limburg, Nederland	17.70 km	1:04
	Blijf 120 m op Veldsehuizen	17.82 km	1:05
	Veldsehuizen 35, 5993PK, Maasbree, Limburg, Nederland	17.82 km	1:05
	Blijf 107 m op Veldsehuizen	17.93 km	1:05
	Ga rechtsaf en volg deze weg 156 m	18.08 km	1:06
	Ga linksaf en volg deze weg 127 m	18.21 km	1:06




















#	Beschrijving	Afstand	Tijd
	Ga rechtsaf en volg deze weg 9 m	18.22 km	1:06
	Volg de weg 135 m	18.35 km	1:07
	Ga rechtsaf en volg deze weg 198 m	18.55 km	1:08
	Volg de weg 25 m	18.57 km	1:08
	Houthei 18, 5993PL, Maasbree, Limburg, Nederland	18.57 km	1:08
	Volg de weg 100 m	18.67 km	1:08
	Ga linksaf de Hazenkampweg op en volg deze weg 222 m	18.89 km	1:09
	Hazenkampweg 1, 5993PM, Maasbree, Limburg, Nederland	18.89 km	1:09
	Blijf 438 m op Hazenkampweg	19.33 km	1:11
	Ga een flauwe bocht linksaf de Dubbroek op en volg deze weg 280 m	19.61 km	1:12
	Ga een flauwe bocht linksaf de Aan de Steenoven op en volg deze weg 402 m	20.01 km	1:13
	Ga rechtsaf de Bongardweide op en volg deze weg 268 m	20.28 km	1:14
	Bongardweide, 5993PN, Baarlo, Limburg, Nederland	20.28 km	1:14
	Blijf 2.2 km op Bongardweide	22.51 km	1:23
	Ga linksaf de Bong op en volg deze weg 62 m	22.57 km	1:23
	Ga rechtsaf de Heerkampweg op en volg deze weg 76 m	22.64 km	1:23
	Heerkampweg 2, 5991NM, Baarlo, Limburg, Nederland	22.64 km	1:23
	Blijf 111 m op Heerkampweg	22.75 km	1:23




















#	Beschrijving	Afstand	Tijd
	Ga linksaf de Kuukven op en volg deze weg 88 m	22.84 km	1:24
	Kuukven, 5991LX, Baarlo, Limburg, Nederland	22.84 km	1:24
	Blijf 34 m op Kuukven	22.88 km	1:24
	Ga rechtsaf de Heierhof op en volg deze weg 155 m	23.03 km	1:24
	Heierhof 40, 5991NJ, Baarlo, Limburg, Nederland	23.03 km	1:24
	Blijf 232 m op Heierhof	23.26 km	1:25
	Ga een flauwe bocht linksaf de Heerkampweg op en volg deze weg 97 m	23.36 km	1:25
	Volg de weg 1.2 km	24.53 km	1:31
	57 (Boekenderbos, 5993PV, Baarlo, Limburg, Nederland)	24.53 km	1:31
	Volg de weg 5 m	24.54 km	1:31
	Ga rechtsaf en volg deze weg 949 m	25.49 km	1:35
	Ga linksaf de De Meeren op en volg deze weg 364 m	25.85 km	1:36
	N51.3283, E6.0557	25.85 km	1:36
	Blijf 1.2 km op De Meeren	27.01 km	1:40
	Blijf 548 m op Baarloseweg	27.56 km	1:41
	Baarloseweg 50B, 5988NP, Helden, Limburg, Nederland	27.56 km	1:41
	Blijf 1.3 km op Baarloseweg	28.88 km	1:46
	Ga linksaf de Kloosterstraat op en volg deze weg 315 m	29.19 km	1:47

#	Beschrijving	Afstand	Tijd
	Kloosterstraat, 5988NK, Helden, Limburg, Nederland	29.19 km	1:47
	Blijf 386 m op Kloosterstraat	29.58 km	1:48
	Ga linksaf de Hazenakkerweg op en volg deze weg 76 m	29.65 km	1:49
	Hazenakkerweg 1, 5988NJ, Helden, Limburg, Nederland	29.65 km	1:49
	Blijf 136 m op Hazenakkerweg	29.79 km	1:49
	Volg de weg 301 m	30.09 km	1:51
	Ga een flauwe bocht linksaf de Aan de Koeberg op en volg deze weg 81 m	30.17 km	1:51
	Ga linksaf de De Heldense Bossen op en volg deze weg 85 m	30.25 km	1:51
	De Heldense Bossen, 5988NH, Helden, Limburg, Nederland	30.25 km	1:51
	Blijf 105 m op De Heldense Bossen	30.36 km	1:52
	Ga rechtsaf en volg deze weg 181 m	30.54 km	1:52
	De Heldense Bossen 6-B04, 5988NH, Helden, Limburg, Nederland	30.54 km	1:52
	Volg de weg 109 m	30.65 km	1:53
	Ga een scherpe bocht rechtsaf en volg deze weg 176 m	30.82 km	1:54
	De Heldense Bossen 6-B03, 5988NH, Helden, Limburg, Nederland	30.82 km	1:54
	Volg de weg 125 m	30.95 km	1:54
	Ga een scherpe bocht linksaf de Nachtegaalstraat op en volg deze weg 191 m	31.14 km	1:55
	Nachtegaalstraat 9, 5988NG, Helden, Limburg, Nederland	31.14 km	1:55

	Beschrijving	Afstand	Tijd
	Nachtegaalstraat	km	
	Ga rechtsaf en volg deze weg 196 m	31.70 km	1:57
	Ga linksaf en volg deze weg 8 m	31.71 km	1:57
	Ga linksaf de Kesselseweg op en volg deze weg 10 m	31.72 km	1:57
	Kesselseweg, 5988NE, Helden, Limburg, Nederland	31.72 km	1:57
	Blijf 10 m op Kesselseweg	31.72 km	1:57
	Ga rechtsaf en volg deze weg 8 m	31.73 km	1:57
	Ga linksaf en volg deze weg 261 m	31.99 km	1:58
	Ga een scherpe bocht linksaf de Kesselseweg op en volg deze weg 6 m	32.00 km	1:58
	Ga rechtsaf de 't Höltje op en volg deze weg 61 m	32.06 km	1:58
	't Höltje 40, 5988CA, Helden, Limburg, Nederland	32.06 km	1:58
	Blijf 510 m op 't Höltje	32.57 km	2:00
	't Höltje 74, 5988CB, Helden, Limburg, Nederland	32.57 km	2:00
	Blijf 45 m op 't Höltje	32.61 km	2:00
	Ga rechtsaf de Neerseweg op en volg deze weg 98 m	32.71 km	2:01
	Ga linksaf de Knespersweg op en volg deze weg 55 m	32.76 km	2:01
	Knespersweg, 5988NC, Helden, Limburg, Nederland	32.76 km	2:01
	Blijf 34 m op Knespersweg	32.80 km	2:01
	Ga linksaf de St. Annastraat op en volg deze weg 127 m	32.92 km	2:01

	Beschrijving	Afstand	Tijd
	Ga rechtsaf de Schepenstraat op en volg deze weg 27 m	0.00 km	
	Ga linksaf de Roggelseweg, N562 op en volg deze weg 38 m	32.99 km	2:01
	Roggelseweg, 5988BR, Helden, Limburg, Nederland	32.99 km	2:01
	Blijf 55 m op Roggelseweg, N562	33.04 km	2:02
	Ga een flauwe bocht rechtsaf en volg deze weg 294 m	33.34 km	2:03
	Ga een flauwe bocht rechtsaf de Molenheg op en volg deze weg 129 m	33.47 km	2:03
	Molenheg, 5988ND, Helden, Limburg, Nederland	33.47 km	2:03
	Blijf 1.2 km op Molenheg	34.63 km	2:07
	Ga linksaf de Hoekerstraat op en volg deze weg 135 m	34.76 km	2:08
	Hoekerstraat 4, 5987AN, Egchel, Limburg, Nederland	34.76 km	2:08
	Blijf 532 m op Hoekerstraat	35.30 km	2:10
	Ga een flauwe bocht rechtsaf de Hub op en volg deze weg 178 m	35.47 km	2:10
	Hub 4, 5981PT, Panningen, Limburg, Nederland	35.47 km	2:10
	Blijf 673 m op Hub	36.15 km	2:13
	Blijf 287 m op Hondsheuvelstraat	36.43 km	2:13
	Hondsheuvelstraat, 5981PV, Panningen, Limburg, Nederland	36.43 km	2:13
	Blijf 253 m op Hondsheuvelstraat	36.69 km	2:14
	Ga een flauwe bocht rechtsaf de Groeze op en volg deze weg 356 m	37.04 km	2:16
	Groeze 4, 5986NT, Beringe, Limburg, Nederland	37.04 km	2:16

 Beschrijving	afstand	Tijd
Groeze	km	
 Ga rechtsaf de Koelenweg op en volg deze weg 73 m	38.22 km	2:20
 Koelenweg 1, 5986NV, Beringe, Limburg, Nederland	38.22 km	2:20
 Blijf 113 m op Koelenweg	38.33 km	2:20
 Ga linksaf de Vreedepeelweg op en volg deze weg 96 m	38.42 km	2:21
 Vreedepeelweg 15, 5986NW, Beringe, Limburg, Nederland	38.42 km	2:21
 Blijf 1.6 km op Vreedepeelweg	40.03 km	2:27
 Ga een flauwe bocht linksaf en volg deze weg 85 m	40.12 km	2:28
 Haambergweg 18, 5986NX, Beringe, Limburg, Nederland	40.12 km	2:28
 Volg de weg 275 m	40.39 km	2:32
 Ga linksaf en volg deze weg 532 m	40.92 km	2:36
 Witdonk, 5768RE, Meijel, Limburg, Nederland	40.92 km	2:36
 Volg de weg 647 m	41.57 km	2:41
 Ga rechtsaf de Boerderijweg op en volg deze weg 575 m	42.14 km	2:43
 Ga linksaf de Witdonk op en volg deze weg 183 m	42.33 km	2:44
 Witdonk 20, 5768RD, Meijel, Limburg, Nederland	42.33 km	2:44
 Blijf 985 m op Witdonk	43.31 km	2:48
 Ga rechtsaf en volg deze weg 366 m	43.68 km	2:49
 Ga linksaf en volg deze weg 91 m	43.77 km	2:49

	Beschrijving	Afstand km	Tijd
	Volg de weg 206 m	43.97 km	2:50
	Blijf 671 m op Krum	44.64 km	2:52
	Krum 22, 5768RG, Meijel, Limburg, Nederland	44.64 km	2:52
	Blijf 181 m op Krum	44.82 km	2:53
	Ga rechtsaf de Steenkampseweg op en volg deze weg 224 m	45.05 km	2:54
	Ga linksaf de Heihorst op en volg deze weg 186 m	45.23 km	2:55
	Heihorst 18, 5768XK, Meijel, Limburg, Nederland	45.23 km	2:55
	Blijf 421 m op Heihorst	45.65 km	2:56
	Ga rechtsaf en volg deze weg 195 m	45.85 km	2:57
	Ga rechtsaf de Donk op en volg deze weg 56 m	45.90 km	2:57
	Donk, 5768XS, Meijel, Limburg, Nederland	45.90 km	2:57
	Blijf 94 m op Donk	46.00 km	2:57
	Blijf 372 m op Hoek	46.37 km	2:59
	Hoek 7, 5768VN, Meijel, Limburg, Nederland	46.37 km	2:59
	Blijf 67 m op Hoek	46.43 km	2:59
	Ga linksaf de Schoolstraat op en volg deze weg 246 m	46.68 km	3:00
	Ga een scherpe bocht rechtsaf de Alexanderplein op en volg deze weg 74 m	46.75 km	3:00
	Alexanderplein 2, 5768BE, Meijel, Limburg, Nederland	46.75 km	3:00

Route.nl wenst je veel fietsplezier.

Graag zien we je terug voor één van onze andere 63535 gratis routes op onze site!