

Roeven Route

Nederland | Limburg | Meijel | 45,13 km (ongeveer 2:39 u) | Fietsroute 524623



#	Beschrijving	Afstand	Tijd
---	--------------	---------	------

Nederland | Limburg | Meijel | 45,13 km (ongeveer 2:39 u) | Fietsroute 524623

Aangeboden door

Ivo, Limburg (NL)
















Praktische informatie

Dichtstbijzijnde locaties

- P** Parkeerplaats centrum
Alexanderhof
5768BZ Peel en Maas

- P** Parkeerplaats
Nederweerderdijk
5768PD Peel en Maas





















Routebeschrijving



















#	Beschrijving	Afstand	Tijd
	Alexanderplein 2, 5768BE, Meijel, Limburg, Nederland	0.00 km	0:00
	Blijf 74 m op Alexanderplein	0.07 km	0:00
	Ga een scherpe bocht linksaf de Schoolstraat op en volg deze weg 246 m	0.32 km	0:01
	Ga rechtsaf de Hoek op en volg deze weg 89 m	0.41 km	0:01
	Hoek 11, 5768VN, Meijel, Limburg, Nederland	0.41 km	0:01
	Blijf 350 m op Hoek	0.76 km	0:02
	Blijf 149 m op Donk	0.91 km	0:03
	Ga linksaf en volg deze weg 195 m	1.10 km	0:04
	Ga linksaf de Heihorst op en volg deze weg 64 m	1.16 km	0:04
	Heihorst 6, 5768XK, Meijel, Limburg, Nederland	1.16 km	0:04
	Blijf 975 m op Heihorst	2.14 km	0:07
	Ga een flauwe bocht rechtsaf de Katsberg op en volg deze weg 61 m	2.20 km	0:08
	Katsberg, 5768RG, Meijel, Limburg, Nederland	2.20 km	0:08
	Blijf 207 m op Katsberg	2.40 km	0:08
	Ga linksaf de Krum op en volg deze weg 76 m	2.48 km	0:09



















Scan mij


















met de route.nl app en de route wordt geopend op je smartphone. Heb je de app nog niet? Ga dan naar: www.route.nl/app/download








































#	Beschrijving	Afstand	Tijd
	Krum 15A, 5768RG, Meijel, Limburg, Nederland	2.48 km	0:09
	Blijf 472 m op Krum	2.95 km	0:11
	Krum 10, 5768RG, Meijel, Limburg, Nederland	2.95 km	0:11
	Blijf 259 m op Krum	3.21 km	0:11
	Ga linksaf de Roggelsedijk, N279 op en volg deze weg 66 m	3.28 km	0:12
	Roggelsedijk 20, 5768RB, Meijel, Limburg, Nederland	3.28 km	0:12
	Blijf 175 m op Roggelsedijk, N279	3.45 km	0:12
	Ga rechtsaf en volg deze weg 83 m	3.53 km	0:13
	Ga rechtsaf en volg deze weg 71 m	3.60 km	0:13
	Roggelsedijk 24A, 5768RB, Meijel, Limburg, Nederland	3.60 km	0:13
	Volg de weg 461 m	4.06 km	0:15
	Volg de weg 390 m	4.45 km	0:20
	N51.3149, E5.8727	4.45 km	0:20
	Volg de weg 783 m	5.23 km	0:32
	Venloseweg, 5768PZ, Ospel, Limburg, Nederland	5.23 km	0:32
	Volg de weg 1.2 km	6.43 km	0:50
	Venloseweg 17, 6035RX, Ospel, Limburg, Nederland	6.43 km	0:50
	Volg de weg 230 m	6.66 km	0:53
	Ga linksaf de Stokershorst op en volg deze weg 140 m	6.80 km	0:54
	Ga rechtsaf de Aan 't Kruis op en volg deze weg 84 m	6.88 km	0:54



















#	Beschrijving	Afstand	Tijd
	Stokershorst 3, 6034RG, Nederweert-Eind, Limburg, Nederland	6.88 km	0:54
	Blijf 1.2 km op Aan 't Kruis	8.10 km	0:59
	Ga rechtsaf de Gebleektendijk op en volg deze weg 125 m	8.23 km	0:59
	Ga linksaf de Hoeven op en volg deze weg 68 m	8.29 km	1:00
	Hoeven, 6035CB, Nederweert-Eind, Limburg, Nederland	8.29 km	1:00
	Blijf 3.2 km op Hoeven	11.47 km	1:11
	Ga linksaf de Niesakkerweg op en volg deze weg 63 m	11.53 km	1:12
	Niesakkerweg, 6034RB, Nederweert-Eind, Limburg, Nederland	11.53 km	1:12
	Blijf 318 m op Niesakkerweg	11.85 km	1:13
	Ga rechtsaf de Baldessenweg op en volg deze weg 109 m	11.95 km	1:13
	Ga linksaf en volg deze weg 10 m	11.96 km	1:13
	Baldessenweg, 6034TA, Nederweert-Eind, Limburg, Nederland	11.96 km	1:13
	Volg de weg 10 m	11.97 km	1:14
	Ga linksaf de Baldessenweg op en volg deze weg 841 m	12.81 km	1:17
	Tjongerstraat, 6034RR, Nederweert-Eind, Limburg, Nederland	12.81 km	1:17
	Blijf 18 m op Baldessenweg	12.83 km	1:17
	Blijf 215 m op Tjongerstraat	13.05 km	1:18
	Ga rechtsaf de Rendierenlaan op en volg deze weg 53 m	13.10 km	1:18




















#	Beschrijving	Afstand	Tijd
	Ga linksaf de Milderspaat op en volg deze weg 20 m	13.12 km	1:18
	Ga rechtsaf en volg deze weg 33 m	13.15 km	1:18
	Rendierenlaan, 6034PL, Nederweert-Eind, Limburg, Nederland	13.15 km	1:18
	Volg de weg 30 m	13.18 km	1:18
	Ga linksaf de Rendierenlaan op en volg deze weg 242 m	13.42 km	1:19
	Ga rechtsaf de Eind op en volg deze weg 252 m	13.67 km	1:20
	Ga linksaf de Hulsen op en volg deze weg 73 m	13.75 km	1:20
	Eind, 6034RH, Nederweert-Eind, Limburg, Nederland	13.75 km	1:20
	Blijf 840 m op Hulsen	14.58 km	1:24
	Ga linksaf de Mildert op en volg deze weg 67 m	14.65 km	1:24
	Hulsen, 6031, Nederweert-Eind, Limburg, Nederland	14.65 km	1:24
	Blijf 412 m op Mildert	15.06 km	1:25
	Blijf 866 m op Mildert	15.93 km	1:28
	Ga rechtsaf de Houtsweg op en volg deze weg 44 m	15.97 km	1:28
	Houtsweg, 6031SG, Nederweert, Limburg, Nederland	15.97 km	1:28
	Blijf 53 m op Houtsweg	16.02 km	1:29
	Ga rechtsaf de Wessemerdijk op en volg deze weg 92 m	16.12 km	1:29
	Houtsweg, 6031SG, Nederweert, Limburg, Nederland	16.12 km	1:29




















#	Beschrijving	Afstand	Tijd
	Blijf 1.5 km op Wessemerdijk	17.66 km	1:35
	Ga linksaf de Roeven op en volg deze weg 107 m	17.77 km	1:35
	Roeven 5A, 6031RN, Nederweert, Limburg, Nederland	17.77 km	1:35
	Blijf 1.1 km op Roeven	18.86 km	1:39
	Ga een flauwe bocht linksaf de Kraan op en volg deze weg 781 m	19.64 km	1:42
	Ga rechtsaf de Kraanweg op en volg deze weg 766 m	20.41 km	1:45
	Ga rechtsaf de Truyenhoekweg op en volg deze weg 29 m	20.44 km	1:45
	Truyenhoekweg 31, 6004PV, Weert, Limburg, Nederland	20.44 km	1:45
	Blijf 391 m op Truyenhoekweg	20.83 km	1:47
	Truyenhoekweg 17, 6004PV, Weert, Limburg, Nederland	20.83 km	1:47
	Blijf 483 m op Truyenhoekweg	21.31 km	1:48
	Truyenhoekweg 8, 6004PV, Weert, Limburg, Nederland	21.31 km	1:48
	Blijf 231 m op Truyenhoekweg	21.54 km	1:49
	Blijf 34 m op Truyenhoekweg	21.57 km	1:49
	Ga een flauwe bocht rechtsaf de Truyenhoekweg op en volg deze weg 143 m	21.72 km	1:50
	Ga een flauwe bocht linksaf de Truyenhoekweg op en volg deze weg 115 m	21.83 km	1:50
	Ga linksaf de Scheepsbouwkade op en volg deze weg 49 m	21.88 km	1:51




















#	Beschrijving	Afstand	Tijd
	Graafschap Hornelaan 209, 6004HN, Weert, Limburg, Nederland	21.88 km	1:51
	Blijf 950 m op Scheepsbouwkade	22.83 km	1:55
	Ringbaan-Oost, 6003CS, Weert, Limburg, Nederland	22.83 km	1:55
	Blijf 90 m op Scheepsbouwkade	22.92 km	1:56
	Ga een flauwe bocht linksaf de Scheepsbouwkade op en volg deze weg 18 m	22.94 km	1:56
	Ringbaan-Oost, 6003CS, Weert, Limburg, Nederland	22.94 km	1:56
	Blijf 676 m op Scheepsbouwkade	23.61 km	1:58
	Ga rechtsaf de Wiekendreef op en volg deze weg 131 m	23.74 km	1:59
	Ga rechtsaf de Helmondseweg op en volg deze weg 32 m	23.77 km	1:59
	Binnenwiek 36, 6003BX, Weert, Limburg, Nederland	23.77 km	1:59
	Blijf 95 m op Helmondseweg	23.87 km	1:59
	Ga linksaf de Oude Laarderweg op en volg deze weg 62 m	23.93 km	2:00
	Oude Laarderweg, 6003BP, Weert, Limburg, Nederland	23.93 km	2:00
	Blijf 523 m op Oude Laarderweg	24.45 km	2:02
	Blijf 42 m op Oude Laarderweg	24.49 km	2:02
	Ga rechtsaf de Rosveld op en volg deze weg 23 m	24.52 km	2:02
	Ga linksaf en volg deze weg 85 m	24.60 km	2:02
	Ga een flauwe bocht rechtsaf de Laarderweg op en volg deze weg 74 m	24.68 km	2:02

	Beschrijving	Afstand	Tijd
	De Thomassenweg op en volg deze weg 28 m	km	
	Laarderweg 50, 6003NL, Weert, Limburg, Nederland	24.70 km	2:02
	Blijf 278 m op Thomassenweg	24.98 km	2:03
	Ga rechtsaf de Rakerstraat op en volg deze weg 39 m	25.02 km	2:04
	Rakerstraat 4, 6003NN, Weert, Limburg, Nederland	25.02 km	2:04
	Blijf 219 m op Rakerstraat	25.24 km	2:04
	Rakerstraat, 6003BD, Weert, Limburg, Nederland	25.24 km	2:04
	Blijf 4 m op Rakerstraat	25.24 km	2:04
	Ga een flauwe bocht linksaf de Heerweg op en volg deze weg 492 m	25.73 km	2:06
	Heerweg, 6003NP, Weert, Limburg, Nederland	25.73 km	2:06
	Blijf 494 m op Heerweg	26.23 km	2:08
	Ga rechtsaf de Sint Sebastiaanskapelstraat op en volg deze weg 28 m	26.25 km	2:08
	Sint Sebastiaanskapelstraat 19, 6003NS, Weert, Limburg, Nederland	26.25 km	2:08
	Blijf 532 m op Sint Sebastiaanskapelstraat	26.79 km	2:10
	Ga linksaf de Molenweg op en volg deze weg 38 m	26.82 km	2:10
	Molenweg, 6003NC, Weert, Limburg, Nederland	26.82 km	2:10
	Blijf 233 m op Molenweg	27.05 km	2:11
	Molenweg 92, 6031RC, Nederweert, Limburg, Nederland	27.05 km	2:11

#	Beschrijving	Afstand	Tijd
	Blijf 210 m op Molenweg	27.26 km	2:12
	Ga linksaf en volg deze weg 106 m	27.37 km	2:12
	Volg de weg 130 m	27.50 km	2:12
	Ga een flauwe bocht rechtsaf de Molenweg op en volg deze weg 34 m	27.53 km	2:13
	Molenweg, 6031GD, Nederweert, Limburg, Nederland	27.53 km	2:13
	Blijf 438 m op Molenweg	27.97 km	2:14
	Ga een flauwe bocht rechtsaf de Bredeweg op en volg deze weg 156 m	28.13 km	2:15
	Ga een flauwe bocht rechtsaf de Burgemeester Greijmansstraat op en volg deze weg 336 m	28.46 km	2:16
	Ga een scherpe bocht rechtsaf de Kerkstraat op en volg deze weg 37 m	28.50 km	2:16
	Kerkstraat 61, 6031CG, Nederweert, Limburg, Nederland	28.50 km	2:16
	Blijf 386 m op Kerkstraat	28.88 km	2:18
	Ga linksaf de Brugstraat op en volg deze weg 46 m	28.93 km	2:18
	Brugstraat, 6031EK, Nederweert, Limburg, Nederland	28.93 km	2:18
	Blijf 230 m op Brugstraat	29.16 km	2:18
	Blijf 86 m op Sint Rochusstraat	29.25 km	2:19
	Blijf 134 m op St. Rochusstraat	29.38 km	2:19
	Ga linksaf de Julianastraat op en volg deze weg 45 m	29.42 km	2:19
	Julianastraat 6, 6031BE, Nederweert, Limburg, Nederland	29.42 km	2:19

 Beschrijving	Afstand	Tijd
Julianastraat	km	
 Bernhardstraat, 6031AV, Nederweert, Limburg, Nederland	29.70 km	2:20
 Blijf 587 m op Julianastraat	30.29 km	2:22
 Ga rechtsaf de Winnerstraat op en volg deze weg 27 m	30.31 km	2:22
 Alexiastraat 16, 6031DD, Nederweert, Limburg, Nederland	30.31 km	2:22
 Blijf 980 m op Winnerstraat	31.29 km	2:26
 Ga rechtsaf de Nieuwstraat op en volg deze weg 39 m	31.33 km	2:26
 Winnerstraat 14A, 6031NL, Nederweert, Limburg, Nederland	31.33 km	2:26
 Blijf 345 m op Nieuwstraat	31.67 km	2:27
 Blijf 1.4 km op Ommelpad	33.06 km	2:33
 Ga rechtsaf de Relder op en volg deze weg 33 m	33.09 km	2:33
 Ommelpad 14, 6035PC, Ospel, Limburg, Nederland	33.09 km	2:33
 Blijf 835 m op Relder	33.92 km	2:36
 Blijf 570 m op Horickheide	34.49 km	2:38
 Blijf 859 m op Reutskamerdijk	35.35 km	2:41
 Ga linksaf de Schepengraaf op en volg deze weg 628 m	35.98 km	2:44
 Ga rechtsaf de Ontginningsdijk op en volg deze weg 119 m	36.10 km	2:44
 Ontginningsdijk, 6035RB, Ospel, Limburg, Nederland	36.10 km	2:44
 Blijf 272 m op Ontginningsdijk	36.37 km	2:45

	Beschrijving	Afstand	Tijd
	Nieuwe baan op en volg deze weg 79 m	km	
	Nieuwe baan, 6035RD, Ospel, Limburg, Nederland	36.45 km	2:45
	Blijf 271 m op Nieuwe baan	36.72 km	2:46
	Blijf 220 m op Nieuwe aan	36.94 km	2:47
	Ga linksaf de Anselberg op en volg deze weg 115 m	37.05 km	2:48
	Anselberg 28, 6035RV, Ospel, Limburg, Nederland	37.05 km	2:48
	Blijf 18 m op Anselberg	37.07 km	2:48
	Ga een flauwe bocht rechtsaf en volg deze weg 476 m	37.55 km	2:49
	N51.3272, E5.8187	37.55 km	2:49
	Volg de weg 722 m	38.27 km	2:52
	Ga een flauwe bocht linksaf en volg deze weg 162 m	38.43 km	2:53
	Ga rechtsaf en volg deze weg 106 m	38.54 km	2:53
	Oude dijk 7, 6035RM, Ospel, Limburg, Nederland	38.54 km	2:53
	Volg de weg 509 m	39.05 km	2:56
	Ga rechtsaf en volg deze weg 4 m	39.05 km	2:56
	Ga linksaf en volg deze weg 170 m	39.22 km	2:57
	Ga linksaf de Oude dijk op en volg deze weg 160 m	39.38 km	2:57
	Oude dijk 13, 6035RM, Ospel, Limburg, Nederland	39.38 km	2:57
	Blijf 268 m op Oude dijk	39.65 km	2:58

 Beschrijving	Afstand	Tijd
13 m	km	
 Volg de weg	39.89 km	2:59
 Oude dijk, 6035RM, Ospel, Limburg, Nederland	39.89 km	2:59
 Volg de weg	40.78 km	3:03
 Ga rechtsaf de Vossenbergr op en volg deze weg	40.85 km	3:04
 Vossenbergr, 5768PJ, Meijel, Limburg, Nederland	40.85 km	3:04
 Blijf	41.07 km	3:05
 Ga linksaf en volg deze weg	41.12 km	3:05
 Nederweerderdijk 14, 5768PH, Meijel, Limburg, Nederland	41.12 km	3:05
 Volg de weg	41.52 km	3:06
 Blijf	41.65 km	3:07
 Bosweg, 5768PG, Meijel, Limburg, Nederland	41.65 km	3:07
 Blijf	42.67 km	3:10
 Ga linksaf de Steenoven op en volg deze weg	42.72 km	3:11
 Peelweg 13, 5768PR, Meijel, Limburg, Nederland	42.72 km	3:11
 Blijf	43.89 km	3:15
 Ga rechtsaf de Simonshoek op en volg deze weg	43.95 km	3:15
 Simonshoek, 5768CV, Meijel, Limburg, Nederland	43.95 km	3:15
 Blijf	44.40 km	3:17

	Beschrijving	Afstand	Tijd
	Ga rechtsaf de bocht rechtsaf en volg deze weg 148 m	44.75 km	3:18
	Ga rechtsaf de Jan Truijenstraat op en volg deze weg 204 m	44.95 km	3:19
	Blijf 194 m op Raadhuisplein	45.05 km	3:19
	Ga rechtsaf de Schoolstraat op en volg deze weg 106 m	45.13 km	3:19
	Ga linksaf de Alexanderplein op en volg deze weg 74 m	45.13 km	3:19
	Alexanderplein 2, 5768BE, Meijel, Limburg, Nederland	45.13 km	3:19

Route.nl wenst je veel fietsplezier.

Graag zien we je terug voor één van onze andere 61671 gratis routes op onze site!