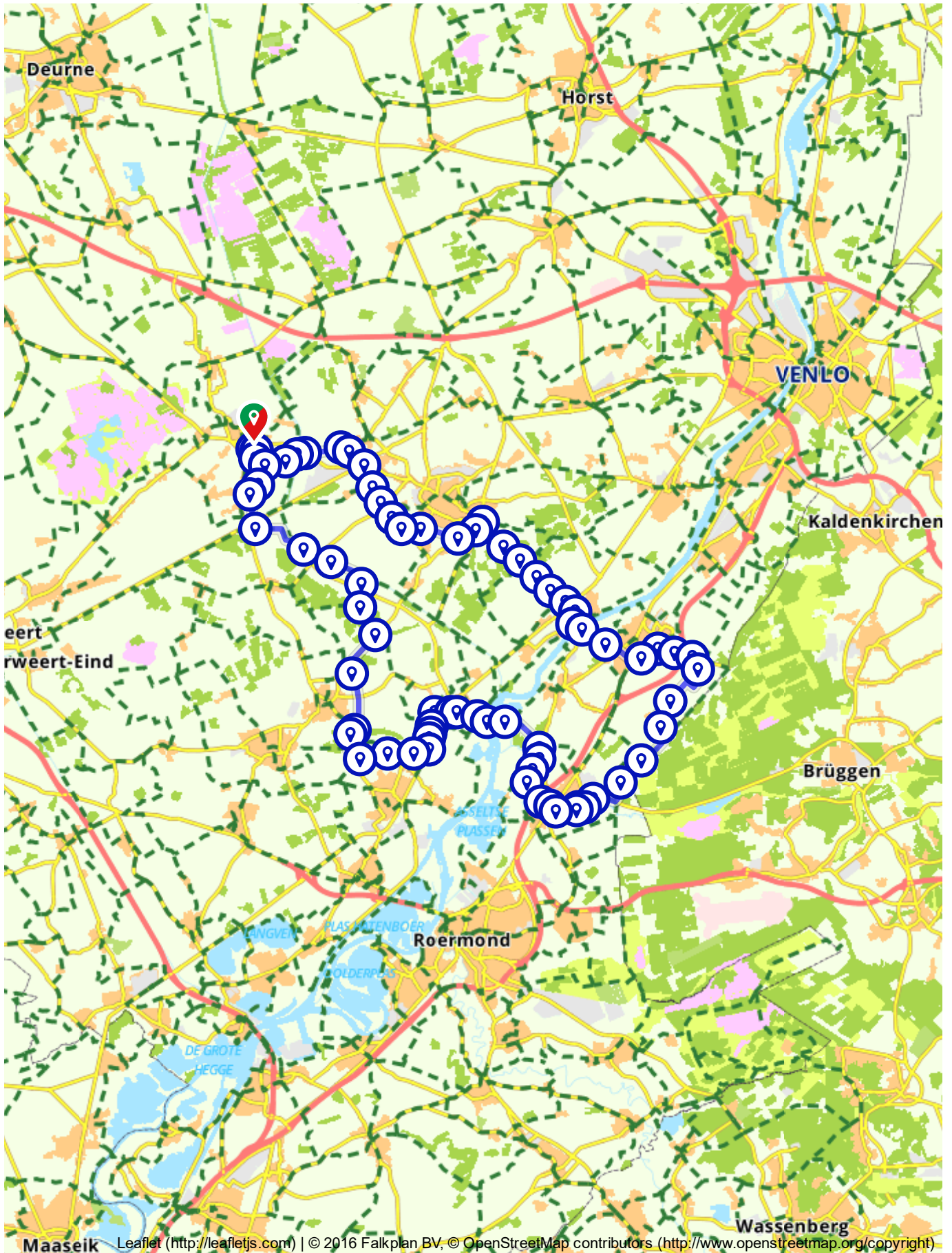


Rijkelse Bemden Route

Nederland | Limburg | Meijel | 61,93 km (ongeveer 3:38 u) | Fietsroute 534937



#	Beschrijving	Afstand	Tijd
Nederland Limburg Meijel 61,93 km (ongeveer 3:38 u) Fietsroute 534937			

Aangeboden door

















Ivo, Limburg (NL)

Praktische informatie

Dichtstbijzijnde locaties

- P** Parkeerplaats centrum
Alexanderhof
5768BZ Peel en Maas
- P** Parkeerplaats
Nederweerderdijk
5768PD Peel en Maas






















Routebeschrijving



















#	Beschrijving	Afstand	Tijd
	Alexanderplein 2, 5768BE, Meijel, Limburg, Nederland	0.00 km	0:00
	Blijf 74 m op Alexanderplein	0.07 km	0:00
	Ga een scherpe bocht linksaf de Schoolstraat op en volg deze weg 246 m	0.32 km	0:01
	Ga rechtsaf de Hoek op en volg deze weg 170 m	0.49 km	0:01
	Hoek 25, 5768VN, Meijel, Limburg, Nederland	0.49 km	0:01
	Blijf 157 m op Hoek	0.65 km	0:02
	Ga linksaf de Jan Thijssensteeg op en volg deze weg 393 m	1.04 km	0:03
	Jan Thijssensteeg, 5768XH, Meijel, Limburg, Nederland	1.04 km	0:03
	Blijf 151 m op Jan Thijssensteeg	1.19 km	0:04
	Ga rechtsaf en volg deze weg 594 m	1.78 km	0:07
	Blijf 118 m op Steenkampseweg	1.90 km	0:07
	Steenkampseweg 12, 5768XG, Meijel, Limburg, Nederland	1.90 km	0:07
	Blijf 390 m op Steenkampseweg	2.29 km	0:09
	Ga linksaf de Krum op en volg deze weg 184 m	2.47 km	0:10
	Krum 22, 5768RG, Meijel, Limburg, Nederland	2.47 km	0:10
	Blijf 668 m op Krum	3.14 km	0:12



















Scan mij



















met de route.nl app en de route wordt geopend op je smartphone. Heb je de app nog niet? Ga dan naar: www.route.nl/app/download







































#	Beschrijving	Afstand	Tijd
	Volg de weg 297 m	3.44 km	0:13
	Ga rechtsaf en volg deze weg 447 m	3.88 km	0:15
	Blijf 252 m op Witdonk	4.13 km	0:16
	Witdonk 7, 5768RD, Meijel, Limburg, Nederland	4.13 km	0:16
	Blijf 922 m op Witdonk	5.06 km	0:19
	Ga rechtsaf de Boerderijweg op en volg deze weg 715 m	5.77 km	0:22
	Blijf 403 m op Kanaaldijk	6.17 km	0:25
	Boerderijweg, 6089NV, Heibloem, Limburg, Nederland	6.17 km	0:25
	Blijf 511 m op Kanaaldijk	6.68 km	0:29
	Volg de weg 540 m	7.22 km	0:31
	N51.3079, E5.9265	7.22 km	0:31
	Volg de weg 1.2 km	8.47 km	0:38
	Ga rechtsaf de Doorbrand op en volg deze weg 262 m	8.73 km	0:39
	Doorbrand 1, 6086PK, Neer, Limburg, Nederland	8.73 km	0:39
	Blijf 210 m op Doorbrand	8.94 km	0:39
	Volg de weg 464 m	9.41 km	0:41
	Ga linksaf en volg deze weg 97 m	9.50 km	0:42
	Volg de weg 231 m	9.73 km	0:43
	N51.2937, E5.941	9.73 km	0:43
	Volg de weg 1.1 km	10.87 km	0:48
	Ga rechtsaf en volg deze weg 275 m	11.14 km	0:49



















#	Beschrijving	Afstand	Tijd
	Ga rechtsaf de Roggelsedijk, N562 op en volg deze weg 59 m	11.20 km	0:49
	Roggelsedijk, 6086RA, Neer, Limburg, Nederland	11.20 km	0:49
	Blijf 149 m op Roggelsedijk, N562	11.35 km	0:50
	Ga een scherpe bocht rechtsaf en volg deze weg 7 m	11.36 km	0:50
	Ga een scherpe bocht linksaf en volg deze weg 1.3 km	12.62 km	0:54
	Blijf 314 m op Ophoven	12.93 km	0:55
	Ophoven, 6088AC, Roggel, Limburg, Nederland	12.93 km	0:55
	Blijf 2.0 km op Ophoven	14.90 km	1:03
	Ga rechtsaf de Op de Bos op en volg deze weg 126 m	15.02 km	1:03
	Ga linksaf en volg deze weg 39 m	15.06 km	1:04
	Op de Bos, 6088NA, Roggel, Limburg, Nederland	15.06 km	1:04
	Volg de weg 39 m	15.10 km	1:04
	Ga linksaf de Op de Bos op en volg deze weg 149 m	15.25 km	1:05
	Ga linksaf de Roggelseweg op en volg deze weg 229 m	15.48 km	1:06
	Roggelseweg, 6088NA, Haelen, Limburg, Nederland	15.48 km	1:06
	Blijf 44 m op Roggelseweg	15.52 km	1:06
	Ga rechtsaf en volg deze weg 9 m	15.53 km	1:06
	Ga een flauwe bocht linksaf en volg deze weg 902 m	16.43 km	1:09



















#	Beschrijving	Afstand	Tijd
	Blijf 223 m op Heideweg	16.65 km	1:10
	Roggelseweg, 6081NS, Haelen, Limburg, Nederland	16.65 km	1:10
	Blijf 537 m op Heideweg	17.19 km	1:12
	Ga een flauwe bocht rechtsaf de Sint Ursulaweg op en volg deze weg 546 m	17.74 km	1:14
	Sint Ursulaweg 16, 6083BJ, Nunhem, Limburg, Nederland	17.74 km	1:14
	Blijf 414 m op Sint Ursulaweg	18.15 km	1:15
	Ga linksaf de Molenbergstraat op en volg deze weg 117 m	18.27 km	1:16
	Ga linksaf de Hoogstraat op en volg deze weg 273 m	18.54 km	1:17
	Ga linksaf de Sint Servaasweg op en volg deze weg 68 m	18.61 km	1:17
	Ga rechtsaf de Voort op en volg deze weg 48 m	18.65 km	1:17
	Volg de weg 11 m	18.66 km	1:17
	Ga een scherpe bocht linksaf de Sennepad op en volg deze weg 121 m	18.78 km	1:18
	Sint Servaasweg, 6083AC, Nunhem, Limburg, Nederland	18.78 km	1:18
	Blijf 563 m op Sennepad	19.35 km	1:19
	Ga linksaf en volg deze weg 193 m	19.54 km	1:20
	Napoleonsweg, 6083NA, Nunhem, Limburg, Nederland	19.54 km	1:20
	Volg de weg 555 m	20.09 km	1:22
	Kinkhoven 11a, 6086AS, Neer, Limburg, Nederland	20.09 km	1:22



















#	Beschrijving	Afstand	Tijd
	Volg de weg 82 m	20.18 km	1:22
	Ga rechtsaf de Kinkhoven op en volg deze weg 183 m	20.36 km	1:23
	Kinkhoven 4, 6086AS, Neer, Limburg, Nederland	20.36 km	1:23
	Blijf 151 m op Kinkhoven	20.51 km	1:23
	Ga een flauwe bocht linksaf de Kruisstraat op en volg deze weg 166 m	20.67 km	1:24
	Kruisstraat 11, 6086AR, Neer, Limburg, Nederland	20.67 km	1:24
	Blijf 125 m op Kruisstraat	20.80 km	1:25
	Ga rechtsaf de Leudalweg op en volg deze weg 94 m	20.89 km	1:25
	Ga linksaf de Dries op en volg deze weg 265 m	21.16 km	1:26
	Ga rechtsaf de Molenweg op en volg deze weg 151 m	21.31 km	1:26
	Molenweg, 6086PM, Neer, Limburg, Nederland	21.31 km	1:26
	Blijf 205 m op Molenweg	21.51 km	1:27
	Ga linksaf en volg deze weg 449 m	21.96 km	1:29
	Ga linksaf de Kwir op en volg deze weg 108 m	22.07 km	1:29
	Kwir 1, 6086BJ, Neer, Limburg, Nederland	22.07 km	1:29
	Blijf 47 m op Kwir	22.11 km	1:29
	Blijf 96 m op Hoogstraat	22.21 km	1:30
	Ga rechtsaf de Steeg op en volg deze weg 96 m	22.31 km	1:30



















#	Beschrijving	Afstand	Tijd
	Steeg 10, 6086EK, Neer, Limburg, Nederland	22.31 km	1:30
	Blijf 197 m op Steeg	22.50 km	1:31
	Blijf 670 m op Bergerstraat	23.17 km	1:33
	Ga rechtsaf de Maasweg op en volg deze weg 74 m	23.25 km	1:33
	Maasweg 7, 6086CA, Neer, Limburg, Nederland	23.25 km	1:33
	Blijf 68 m op Maasweg	23.31 km	1:34
	Blijf 383 m op Hanssum	23.70 km	1:35
	Ga rechtsaf en volg deze weg 61 m	23.76 km	1:35
	Hanssum 41, 6086BT, Neer, Limburg, Nederland	23.76 km	1:35
	Volg de weg 15 m	23.77 km	1:35
	Volg de weg 17 m	23.79 km	1:35
	Ga een flauwe bocht linksaf de Voetveer Rijkel-Neer op en volg deze weg 186 m	23.97 km	1:37
	Ga een flauwe bocht linksaf en volg deze weg 568 m	24.54 km	1:40
	Blijf 47 m op Rijkel	24.59 km	1:40
	Rijkel 46, 5954NK, Beesel, Limburg, Nederland	24.59 km	1:40
	Blijf 1.7 km op Rijkel	26.24 km	1:47
	Ga rechtsaf de Burgemeester Janssenstraat op en volg deze weg 211 m	26.45 km	1:47
	Ga linksaf de Gubbelsweg op en volg deze weg 13 m	26.47 km	1:47



















#	Beschrijving	Afstand	Tijd
	Ga linksaf de Burgemeester Janssenstraat op en volg deze weg 2 m	26.47 km	1:47
	Burgemeester Janssenstraat 51a, 5954BP, Beesel, Limburg, Nederland	26.47 km	1:47
	Blijf 2 m op Burgemeester Janssenstraat	26.47 km	1:47
	Ga rechtsaf de Gubbelsweg op en volg deze weg 13 m	26.48 km	1:47
	Ga een scherpe bocht linksaf en volg deze weg 395 m	26.88 km	1:49
	Ga rechtsaf de Rookhuizen op en volg deze weg 175 m	27.05 km	1:49
	Rookhuizen, 6071PN, Swalmen, Limburg, Nederland	27.05 km	1:49
	Blijf 177 m op Rookhuizen	27.23 km	1:50
	Blijf 224 m op Rookhuizen	27.45 km	1:51
	Ga rechtsaf de Wieler op en volg deze weg 102 m	27.55 km	1:52
	Wieler 44, 6071PD, Swalmen, Limburg, Nederland	27.55 km	1:52
	Blijf 633 m op Wieler	28.19 km	1:54
	Wieler, 6071PD, Swalmen, Limburg, Nederland	28.19 km	1:54
	Blijf 489 m op Wieler	28.68 km	1:55
	Ga een flauwe bocht linksaf de Middelhoven op en volg deze weg 194 m	28.87 km	1:56
	Ga linksaf de Parallelweg op en volg deze weg 389 m	29.26 km	1:57
	Ga rechtsaf de Beeselseweg op en volg deze weg 74 m	29.33 km	1:58
	Ga een flauwe bocht rechtsaf de Beeselseweg op en volg deze weg 28 m	29.36 km	1:58



















#	Beschrijving	Afstand	Tijd
	Ga rechtsaf de Stationsstraat op en volg deze weg 372 m	29.73 km	1:59
	Ga linksaf de Boutestraat op en volg deze weg 65 m	29.79 km	1:59
	Boutestraat 50, 6071JS, Swalmen, Limburg, Nederland	29.79 km	1:59
	Blijf 349 m op Boutestraat	30.14 km	2:01
	Ga rechtsaf de Marktstraat op en volg deze weg 73 m	30.22 km	2:01
	Marktstraat 6, 6071JE, Swalmen, Limburg, Nederland	30.22 km	2:01
	Blijf 84 m op Marktstraat	30.30 km	2:01
	Blijf 151 m op Brugstraat	30.45 km	2:02
	Blijf 28 m op Koningshof	30.48 km	2:02
	Ga linksaf de Kroppestraat op en volg deze weg 128 m	30.61 km	2:02
	Kroppestraat 29, 6071HA, Swalmen, Limburg, Nederland	30.61 km	2:02
	Blijf 707 m op Kroppestraat	31.31 km	2:05
	Ga linksaf de Kerkebroekweg op en volg deze weg 66 m	31.38 km	2:05
	Kerkebroekweg 14, 6071GL, Swalmen, Limburg, Nederland	31.38 km	2:05
	Blijf 184 m op Kerkebroekweg	31.56 km	2:05
	Kerkebroekweg 34, 6071GL, Swalmen, Limburg, Nederland	31.56 km	2:05
	Blijf 233 m op Kerkebroekweg	31.79 km	2:06
	Ga linksaf en volg deze weg 39 m	31.83 km	2:07



















#	Beschrijving	Afstand	Tijd
	Kerkebroekweg 37, 6071GL, Swalmen, Limburg, Nederland	31.83 km	2:07
	Volg de weg 452 m	32.28 km	2:09
	Ga linksaf de Groenewoud op en volg deze weg 21 m	32.30 km	2:09
	Groenewoud 4, 6071RB, Swalmen, Limburg, Nederland	32.30 km	2:09
	Blijf 224 m op Groenewoud	32.53 km	2:10
	Ga rechtsaf de Bosstraat op en volg deze weg 866 m	33.39 km	2:13
	Ga linksaf en volg deze weg 83 m	33.48 km	2:13
	Volg de weg 634 m	34.11 km	2:20
	N51.2392, E6.0704	34.11 km	2:20
	Volg de weg 516 m	34.62 km	2:23
	Ga linksaf de Prinsendijk op en volg deze weg 707 m	35.33 km	2:30
	N51.2459, E6.0812	35.33 km	2:30
	Blijf 1.3 km op Prinsendijk	36.64 km	2:43
	Ga linksaf de Muierdijk op en volg deze weg 240 m	36.88 km	2:45
	Blijf 172 m op Muierdijk	37.05 km	2:45
	Muierdijk 9, 5953TJ, Reuver, Limburg, Nederland	37.05 km	2:45
	Blijf 342 m op Muierdijk	37.39 km	2:47
	Ga rechtsaf de Sint Lambertusdijk op en volg deze weg 882 m	38.27 km	2:50




















#	Beschrijving	Afstand	Tijd
	Sint Lambertusdijk 2, 5953TH, Reuver, Limburg, Nederland	38.27 km	2:50
	Blijf 898 m op Sint Lambertusdijk	39.17 km	2:53
	Ga rechtsaf de Broeklaan op en volg deze weg 265 m	39.43 km	2:54
	Ga linksaf de Dubbelweg op en volg deze weg 666 m	40.10 km	2:57
	Dubbelweg, 5953TE, Reuver, Limburg, Nederland	40.10 km	2:57
	Blijf 388 m op Dubbelweg	40.49 km	2:58
	Ga linksaf de Keulseweg op en volg deze weg 218 m	40.70 km	2:59
	Keulseweg, 5953HP, Reuver, Limburg, Nederland	40.70 km	2:59
	Blijf 545 m op Keulseweg	41.25 km	3:01
	Ga linksaf de Industriestraat op en volg deze weg 83 m	41.33 km	3:01
	Industriestraat 102, 5953LZ, Reuver, Limburg, Nederland	41.33 km	3:01
	Blijf 585 m op Industriestraat	41.92 km	3:03
	Ga linksaf de Sint Annastraat op en volg deze weg 65 m	41.98 km	3:03
	Sint Annastraat 32, 5953LS, Reuver, Limburg, Nederland	41.98 km	3:03
	Blijf 564 m op Sint Annastraat	42.54 km	3:05
	Ga rechtsaf de Bergerhofweg op en volg deze weg 174 m	42.72 km	3:06
	Bergerhofweg 9, 5953NR, Reuver, Limburg, Nederland	42.72 km	3:06
	Blijf 293 m op Bergerhofweg	43.01 km	3:07

#	Beschrijving	Afstand	Tijd
	Ga rechtsaf en volg deze weg 63 m	43.07 km	3:07
	Neem afslag 3 op de rotonde naar Heerstraat	43.63 km	3:09
	Blijf 532 m op Kesselseweg	44.16 km	3:11
	Kesselseweg 36, 5953CL, Reuver, Limburg, Nederland	44.16 km	3:11
	Blijf 1.0 km op Kesselseweg	45.18 km	3:14
	Kesselseweg, 5995AD, Reuver, Limburg, Nederland	45.18 km	3:14
	Blijf 139 m op Kesselseweg	45.32 km	3:14
	Ga rechtsaf de Sint Jorisstraat op en volg deze weg 44 m	45.37 km	3:15
	Ga een flauwe bocht linksaf de Kessel – Beesel op en volg deze weg 165 m	45.53 km	3:16
	Ga een flauwe bocht linksaf de Beeselseweg op en volg deze weg 226 m	45.76 km	3:17
	Beeselseweg 21, 5995AP, Kessel, Limburg, Nederland	45.76 km	3:17
	Blijf 391 m op Beeselseweg	46.15 km	3:18
	Neem afslag 3 op de rotonde naar Baarskampstraat	46.28 km	3:19
	Baarskampstraat, 5995AT, Kessel, Limburg, Nederland	46.28 km	3:19
	Blijf 298 m op Baarskampstraat	46.57 km	3:20
	Blijf 185 m op Heldenseweg	46.76 km	3:20
	Heldenseweg 6, 5995RP, Kessel, Limburg, Nederland	46.76 km	3:20
	Blijf 161 m op Heldenseweg	46.92 km	3:21

#	Beschrijving	Afstand	Tijd
	Ga een scherpe bocht rechtsaf de Heikampweg op en volg deze weg 9 m	46.93 km	3:21
	Ga een scherpe bocht linksaf en volg deze weg 466 m	47.39 km	3:22
	Heldenseweg 9, 5995RP, Kessel, Limburg, Nederland	47.39 km	3:22
	Volg de weg 669 m	48.06 km	3:25
	Heldenseweg 18, 5995RP, Kessel, Limburg, Nederland	48.06 km	3:25
	Volg de weg 841 m	48.90 km	3:28
	Kesselseweg, 5988NH, Helden, Limburg, Nederland	48.90 km	3:28
	Volg de weg 755 m	49.66 km	3:30
	Kesselseweg 44, 5988NE, Helden, Limburg, Nederland	49.66 km	3:30
	Volg de weg 760 m	50.42 km	3:33
	Ga een flauwe bocht rechtsaf de Kesselseweg op en volg deze weg 349 m	50.76 km	3:34
	Blijf 26 m op Mariaplein	50.79 km	3:34
	Mariaplein 14, 5988CJ, Helden, Limburg, Nederland	50.79 km	3:34
	Blijf 186 m op Mariaplein	50.98 km	3:34
	Blijf 150 m op Rochusplein	51.12 km	3:35
	Ga linksaf de Neerseweg op en volg deze weg 21 m	51.15 km	3:35
	Ga rechtsaf de St. Annastraat op en volg deze weg 76 m	51.22 km	3:35
	St. Annastraat 8, 5988BV, Helden, Limburg, Nederland	51.22 km	3:35

#	Beschrijving	Afstand	Tijd
	Blijf 267 m op St. Annastraat	51.49 km	3:36
	Ga rechtsaf de Schepenstraat op en volg deze weg 27 m	51.51 km	3:36
	Ga linksaf de Roggelseweg, N562 op en volg deze weg 93 m	51.61 km	3:37
	Ga een flauwe bocht rechtsaf en volg deze weg 294 m	51.90 km	3:37
	Ga een flauwe bocht rechtsaf de Molenheg op en volg deze weg 97 m	52.00 km	3:38
	Molenheg, 5988ND, Helden, Limburg, Nederland	52.00 km	3:38
	Blijf 1.2 km op Molenheg	53.19 km	3:42
	Ga linksaf de Hoekerstraat op en volg deze weg 179 m	53.37 km	3:43
	Hoekerstraat 6, 5987AN, Egchel, Limburg, Nederland	53.37 km	3:43
	Blijf 489 m op Hoekerstraat	53.86 km	3:45
	Ga een flauwe bocht rechtsaf de Hub op en volg deze weg 256 m	54.11 km	3:45
	Hub 6, 5981PT, Panningen, Limburg, Nederland	54.11 km	3:45
	Blijf 497 m op Hub	54.61 km	3:47
	Hub 17A, 5981PT, Panningen, Limburg, Nederland	54.61 km	3:47
	Blijf 1 m op Hub	54.61 km	3:47
	Hub 17A, 5981PT, Panningen, Limburg, Nederland	54.61 km	3:47
	Blijf 100 m op Hub	54.71 km	3:47
	Blijf 540 m op Hondsheuvelstraat	55.25 km	3:49

#	Beschrijving	Afstand	Tijd
	Ga een scherpe bocht rechtsaf de Heibloemseweg op en volg deze weg 102 m	55.35 km	3:50
	Heibloemseweg, 5981PJ, Panningen, Limburg, Nederland	55.35 km	3:50
	Blijf 99 m op Heibloemseweg	55.45 km	3:50
	Ga linksaf de Peelstraat op en volg deze weg 588 m	56.04 km	3:52
	Peelstraat, 5986NR, Beringe, Limburg, Nederland	56.04 km	3:52
	Blijf 831 m op Peelstraat	56.87 km	3:55
	Ga linksaf de Kanaalstraat op en volg deze weg 55 m	56.92 km	3:55
	Kanaalstraat, 5986AE, Beringe, Limburg, Nederland	56.92 km	3:55
	Blijf 78 m op Kanaalstraat	57.00 km	3:56
	Neem afslag 1 op de rotonde naar Meijelseweg	57.14 km	3:56
	Ga rechtsaf de Kievit op en volg deze weg 542 m	57.68 km	3:58
	Kievit, 5986NG, Beringe, Limburg, Nederland	57.68 km	3:58
	Blijf 228 m op Kievit	57.90 km	3:59
	Ga linksaf de Hoevenstraat op en volg deze weg 224 m	58.13 km	4:00
	Hoevenstraat 14, 5986ND, Beringe, Limburg, Nederland	58.13 km	4:00
	Blijf 1.1 km op Hoevenstraat	59.19 km	4:04
	Ga rechtsaf en volg deze weg 169 m	59.36 km	4:04
	Ga linksaf en volg deze weg 7 m	59.37 km	4:04

	Beschrijving	Afstand	Tijd
	Volg de Meijelseweg op en volg deze weg 43 m	0 km	
	Meijelseweg, 5986PJ, Beringe, Limburg, Nederland	59.41 km	4:05
	Blijf 286 m op Meijelseweg	59.70 km	4:06
	Ga linksaf en volg deze weg 146 m	59.84 km	4:06
	Heldensedijk 32A, 5768RL, Meijel, Limburg, Nederland	59.84 km	4:06
	Volg de weg 527 m	60.37 km	4:09
	Blijf 147 m op Steegstraat	60.51 km	4:09
	Trinesweg, 5768RM, Meijel, Limburg, Nederland	60.51 km	4:09
	Blijf 908 m op Steegstraat	61.42 km	4:13
	Ga een scherpe bocht rechtsaf de Kapelkesweg op en volg deze weg 70 m	61.49 km	4:13
	Ga linksaf de Kerkveld op en volg deze weg 188 m	61.68 km	4:14
	Kerkveld 16, 5768BB, Meijel, Limburg, Nederland	61.68 km	4:14
	Blijf 114 m op Kerkveld	61.79 km	4:14
	Kerkveld 2, 5768BB, Meijel, Limburg, Nederland	61.79 km	4:14
	Blijf 16 m op Kerkveld	61.81 km	4:14
	Ga rechtsaf de Schoolstraat op en volg deze weg 48 m	61.86 km	4:14
	Ga een scherpe bocht rechtsaf de Alexanderplein op en volg deze weg 74 m	61.93 km	4:15
	Alexanderplein 2, 5768BE, Meijel, Limburg, Nederland	61.93 km	4:15

Route.nl wenst je veel fietsplezier.

Graag zien we je terug voor één van onze andere 63888 gratis routes op onze site!