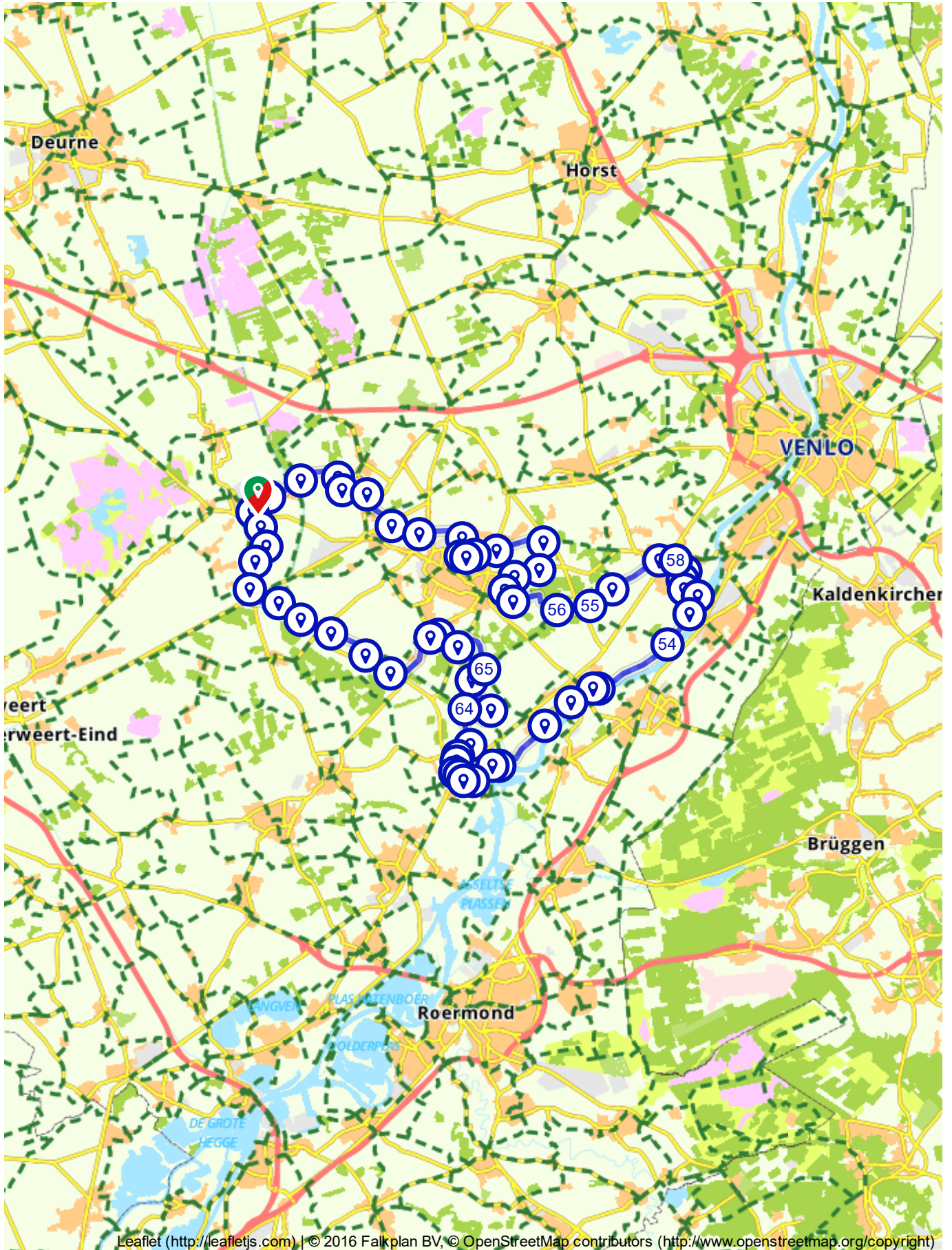


# Mussenberg Route

Nederland | Limburg | Meijel | 61,28 km (ongeveer 3:36 u) | Fietsroute 532868



#	Beschrijving	Afstand	Tijd
Nederland   Limburg   Meijel   61,28 km (ongeveer 3:36 u)   Fietsroute 532868			

## Aangeboden door

















Ivo, Limburg (NL)

## Praktische informatie

Dichtstbijzijnde locaties

- P** Parkeerplaats centrum  
Alexanderhof  
5768BZ Peel en Maas
- P** Parkeerplaats  
Nederweerderdijk  
5768PD Peel en Maas





















## Routebeschrijving



















#	Beschrijving	Afstand	Tijd
	Alexanderplein 2, 5768BE, Meijel, Limburg, Nederland	0.00 km	0:00
	Blijf 74 m op Alexanderplein	0.07 km	0:00
	Ga rechtsaf de Schoolstraat op en volg deze weg 106 m	0.18 km	0:00
	Ga linksaf de Raadhuisplein op en volg deze weg 68 m	0.25 km	0:00
	Ga een flauwe bocht rechtsaf de Dorpsstraat op en volg deze weg 176 m	0.42 km	0:01
	Ga een scherpe bocht rechtsaf de Kurversweg op en volg deze weg 141 m	0.56 km	0:01
	Kurversweg 7, 5768RS, Meijel, Limburg, Nederland	0.56 km	0:01
	Blijf 77 m op Kurversweg	0.64 km	0:02
	Ga rechtsaf de Zonedauw op en volg deze weg 56 m	0.70 km	0:02
	Volg de weg 57 m	0.75 km	0:02
	Blijf 77 m op Zonedauw	0.83 km	0:02
	Ga linksaf de Kurversweg op en volg deze weg 252 m	1.08 km	0:03
	Blijf 100 m op kurversweg	1.18 km	0:04
	Ga linksaf en volg deze weg 240 m	1.42 km	0:05
	Heufkesweg 29, 5768RR, Meijel, Limburg, Nederland	1.42 km	0:05
	Volg de weg 249 m	1.67 km	0:06



















## Scan mij



















met de route.nl app en de route wordt geopend op je smartphone. Heb je de app nog niet? Ga dan naar: [www.route.nl/app/download](http://www.route.nl/app/download)







































#	Beschrijving	Afstand	Tijd
	Volg de weg 204 m	1.87 km	0:07
	Ga rechtsaf de Vieruitersten op en volg deze weg 302 m	2.17 km	0:08
	Ga linksaf en volg deze weg 388 m	2.56 km	0:10
	Volg de weg 134 m	2.69 km	0:10
	Ga een flauwe bocht linksaf en volg deze weg 229 m	2.92 km	0:11
	Ga rechtsaf de Kwakvors op en volg deze weg 91 m	3.01 km	0:11
	Kwakvors 4, 5985NH, Grashoek, Limburg, Nederland	3.01 km	0:11
	Blijf 439 m op Kwakvors	3.45 km	0:13
	Blijf 947 m op Ontginningsweg	4.40 km	0:17
	Ga rechtsaf de Kievitsheideweg op en volg deze weg 178 m	4.58 km	0:17
	Kievitsheideweg 6, 5985NC, Grashoek, Limburg, Nederland	4.58 km	0:17
	Blijf 307 m op Kievitsheideweg	4.88 km	0:18
	Volg de weg 340 m	5.22 km	0:20
	Kievitsheideweg 15, 5985NC, Grashoek, Limburg, Nederland	5.22 km	0:20
	Volg de weg 596 m	5.82 km	0:23
	Volg de weg 81 m	5.90 km	0:23
	Ga rechtsaf de Marisstraat op en volg deze weg 517 m	6.41 km	0:25
	Marisstraat 27, 5985PR, Beringe, Limburg, Nederland	6.41 km	0:25
	Blijf 508 m op Marisstraat	6.92 km	0:27
	Volg de weg 166 m	7.09 km	0:27

#	Beschrijving	Afstand	Tijd
	Ga linksaf de Kaumeshoek op en volg deze weg 799 m	7.89 km	0:30
	Kaumeshoek 8A, 5986NA, Beringe, Limburg, Nederland	7.89 km	0:30
	Blijf 809 m op Kaumeshoek	8.69 km	0:33
	Ga een scherpe bocht linksaf de Nobisstraat op en volg deze weg 328 m	9.02 km	0:34
	Nobisstraat 12, 5981PE, Panningen, Limburg, Nederland	9.02 km	0:34
	Blijf 374 m op Nobisstraat	9.39 km	0:35
	Blijf 1.2 km op Vosberg	10.62 km	0:40
	Ga rechtsaf de Loosteeg op en volg deze weg 237 m	10.86 km	0:41
	Loosteeg 17, 5981NJ, Panningen, Limburg, Nederland	10.86 km	0:41
	Blijf 562 m op Loosteeg	11.42 km	0:43
	Ga linksaf de Stokserweg op en volg deze weg 94 m	11.51 km	0:43
	Stokserweg 11, 5981NE, Panningen, Limburg, Nederland	11.51 km	0:43
	Blijf 108 m op Stokserweg	11.62 km	0:44
	Ga linksaf de Beekstraat op en volg deze weg 139 m	11.76 km	0:44
	Beekstraat, 5981NV, Panningen, Limburg, Nederland	11.76 km	0:44
	Blijf 35 m op Beekstraat	11.79 km	0:44
	Ga rechtsaf de Zandbergweg op en volg deze weg 288 m	12.08 km	0:45
	Zandbergweg, 5981NZ, Helden, Limburg, Nederland	12.08 km	0:45



















#	Beschrijving	Afstand	Tijd
	Blijf 702 m op Zandbergweg	12.78 km	0:48
	Blijf 77 m op Zandberg	12.86 km	0:48
	Zandberg 1B, 5988NW, Helden, Limburg, Nederland	12.86 km	0:48
	Blijf 642 m op Zandberg	13.50 km	0:51
	Blijf 1.1 km op Zandbergweg	14.56 km	0:55
	Ga rechtsaf de Oude Dijk op en volg deze weg 121 m	14.68 km	0:55
	Oude Dijk 18, 5988NZ, Helden, Limburg, Nederland	14.68 km	0:55
	Blijf 962 m op Oude Dijk	15.65 km	0:59
	Ga rechtsaf de Baarloseweg op en volg deze weg 66 m	15.71 km	0:59
	Baarloseweg, 5988NN, Helden, Limburg, Nederland	15.71 km	0:59
	Blijf 997 m op Baarloseweg	16.71 km	1:02
	Ga linksaf de Kloosterstraat op en volg deze weg 111 m	16.82 km	1:03
	Kloosterstraat 59, 5988NK, Helden, Limburg, Nederland	16.82 km	1:03
	Blijf 589 m op Kloosterstraat	17.41 km	1:05
	Ga linksaf de Hazenakkerweg op en volg deze weg 106 m	17.51 km	1:05
	Hazenakkerweg, 5988NJ, Helden, Limburg, Nederland	17.51 km	1:05
	Blijf 106 m op Hazenakkerweg	17.62 km	1:06
	Volg de weg 301 m	17.92 km	1:07



















#	Beschrijving	Afstand	Tijd
	Ga een flauwe bocht linksaf de Aan de Koeberg op en volg deze weg 81 m	18.00 km	1:07
	Ga linksaf de De Heldense Bossen op en volg deze weg 50 m	18.05 km	1:08
	Aan de Koeberg, 5988NJ, Helden, Limburg, Nederland	18.05 km	1:08
	Blijf 454 m op De Heldense Bossen	18.50 km	1:09
	Ga linksaf en volg deze weg 1.5 km	20.04 km	1:14
	56 (De Heldense Bossen 6A, 5988NH, Helden, Limburg, Nederland)	21.36 km	1:20
	55 (Donk 32, 5995PM, Kessel, Limburg, Nederland)	22.45 km	1:25
	Ga rechtsaf en volg deze weg 79 m	22.53 km	1:25
	Boekenderbos, 5993PV, Baarlo, Limburg, Nederland	22.53 km	1:25
	Volg de weg 79 m	22.61 km	1:26
	Ga rechtsaf en volg deze weg 1.2 km	23.79 km	1:32
	Blijf 97 m op Heerkampweg	23.88 km	1:32
	Ga een flauwe bocht rechtsaf de Heierhof op en volg deze weg 369 m	24.25 km	1:33
	Ga rechtsaf de Schuttenhof op en volg deze weg 147 m	24.40 km	1:34
	Blijf 90 m op Scheresweg	24.49 km	1:34
	Ga rechtsaf de Bong op en volg deze weg 76 m	24.56 km	1:34
	Bong, 5991EB, Baarlo, Limburg, Nederland	24.56 km	1:34
	Blijf 199 m op Bong	24.76 km	1:35



















#	Beschrijving	Afstand	Tijd
	Ga linksaf en volg deze weg 109 m	24.87 km	1:35
	Ga linksaf de Grotestraat op en volg deze weg 310 m	25.18 km	1:36
	Ga linksaf de Marktstraat op en volg deze weg 5 m	25.19 km	1:37
	58 (Marktstraat, 5991AT, Baarlo, Limburg, Nederland)	25.19 km	1:37
	Blijf 5 m op Marktstraat	25.19 km	1:37
	Blijf 16 m op Hoogstraat	25.21 km	1:37
	Ga linksaf de Markt op en volg deze weg 160 m	25.36 km	1:37
	Ga een flauwe bocht linksaf de Baron van Erplaan op en volg deze weg 303 m	25.67 km	1:38
	Ga rechtsaf de Kasteellaan op en volg deze weg 55 m	25.72 km	1:38
	Kasteellaan 7, 5991BK, Baarlo, Limburg, Nederland	25.72 km	1:38
	Blijf 223 m op Kasteellaan	25.94 km	1:39
	Ga linksaf de Hummerenweg op en volg deze weg 89 m	26.03 km	1:39
	Kasteellaan 15A, 5991BK, Baarlo, Limburg, Nederland	26.03 km	1:39
	Blijf 270 m op Hummerenweg	26.30 km	1:40
	Ga linksaf de de Roffart op en volg deze weg 81 m	26.38 km	1:41
	de Roffart 2, 5991PS, Baarlo, Limburg, Nederland	26.38 km	1:41
	Blijf 569 m op de Roffart	26.95 km	1:43
	Ga rechtsaf de Heuvel op en volg deze weg 81 m	27.03 km	1:43














#	Beschrijving	Afstand	Tijd
	Heuvel, 5991PN, Baarlo, Limburg, Nederland	27.03 km	1:43
	Blijf 340 m op Heuvel	27.37 km	1:45
	Blijf 398 m op Ondersteweg	27.77 km	1:46
	Ondersteweg 11, 5995PS, Kessel, Limburg, Nederland	27.77 km	1:46
	Blijf 1.3 km op Ondersteweg	29.03 km	1:51
	54 (Bosakkerweg, 5995PS, Kessel, Limburg, Nederland)	29.03 km	1:51
	Blijf 2.7 km op Ondersteweg	31.77 km	2:01
	Ga een flauwe bocht rechtsaf de Baarloseweg op en volg deze weg 120 m	31.89 km	2:01
	Ga rechtsaf de Markt op en volg deze weg 101 m	32.00 km	2:02
	Ga linksaf en volg deze weg 18 m	32.01 km	2:02
	Ga linksaf de Markt op en volg deze weg 7 m	32.02 km	2:02
	Markt 29, 5995BC, Kessel, Limburg, Nederland	32.02 km	2:02
	Blijf 7 m op Markt	32.03 km	2:02
	Ga rechtsaf en volg deze weg 18 m	32.04 km	2:03
	Ga een scherpe bocht linksaf de Markt op en volg deze weg 26 m	32.07 km	2:03
	Blijf 59 m op Kasteelhof	32.13 km	2:03
	Ga linksaf de Dorpstraat op en volg deze weg 141 m	32.27 km	2:03
	Dorpstraat 18, 5995AZ, Kessel, Limburg, Nederland	32.27 km	2:03





































#	Beschrijving	Afstand	Tijd
	Blijf 111 m op Dorpstraat	32.38 km	2:04
	Blijf 550 m op Veersepada	32.93 km	2:05
	Ga rechtsaf de Beeselseweg op en volg deze weg 25 m	32.95 km	2:06
	Ga linksaf de Veers op en volg deze weg 80 m	33.03 km	2:06
	Ga linksaf de Haagweg op en volg deze weg 148 m	33.18 km	2:06
	Haagweg 13, 5995AA, Kessel, Limburg, Nederland	33.18 km	2:06
	Blijf 1.2 km op Haagweg	34.40 km	2:11
	Waterweideweg 2, 5995ML, Kessel, Limburg, Nederland	34.40 km	2:11
	Blijf 60 m op Haagweg	34.46 km	2:11
	Volg de weg 2.3 km	36.73 km	2:19
	Ga rechtsaf de Schoor op en volg deze weg 104 m	36.83 km	2:19
	Schoor, 6086NP, Neer, Limburg, Nederland	36.83 km	2:19
	Blijf 123 m op Schoor	36.95 km	2:20
	Ga linksaf de Waije op en volg deze weg 187 m	37.14 km	2:20
	Waije 2, 6086NP, Neer, Limburg, Nederland	37.14 km	2:20
	Blijf 719 m op Waije	37.86 km	2:23
	Blijf 170 m op Baand	38.03 km	2:24
	Baand 48, 6086CG, Neer, Limburg, Nederland	38.03 km	2:24

#	Beschrijving	Afstand	Tijd
	Blijf 319 m op Baand	38.35 km	2:25
	Ga rechtsaf de Esdoornstraat op en volg deze weg 70 m	38.42 km	2:25
	Esdoornstraat 10, 6086CK, Neer, Limburg, Nederland	38.42 km	2:25
	Blijf 157 m op Esdoornstraat	38.57 km	2:25
	Blijf 92 m op Winterstraat	38.66 km	2:26
	Winterstraat 3, 6086ED, Neer, Limburg, Nederland	38.66 km	2:26
	Blijf 71 m op Winterstraat	38.73 km	2:26
	Ga rechtsaf de Steeg op en volg deze weg 48 m	38.78 km	2:26
	Blijf 46 m op Heldenseweg	38.83 km	2:26
	Ga een flauwe bocht linksaf en volg deze weg 37 m	38.86 km	2:26
	Ga rechtsaf en volg deze weg 5 m	38.87 km	2:26
	Ga linksaf de Heldenseweg op en volg deze weg 50 m	38.92 km	2:27
	Heldenseweg 7a, 6086PD, Neer, Limburg, Nederland	38.92 km	2:27
	Blijf 219 m op Heldenseweg	39.14 km	2:27
	Ga rechtsaf en volg deze weg 218 m	39.35 km	2:28
	Ga een flauwe bocht linksaf de Gerhegge op en volg deze weg 93 m	39.45 km	2:28
	Gerhegge, 6086PC, Neer, Limburg, Nederland	39.45 km	2:28
	Blijf 122 m op Gerhegge	39.57 km	2:29

#	Beschrijving	Afstand	Tijd
	Ga rechtsaf de Houtgraven op en volg deze weg 120 m	39.69 km	2:29
	Houtgraven 3, 6086PB, Neer, Limburg, Nederland	39.69 km	2:29
	Blijf 544 m op Houtgraven	40.23 km	2:31
	Ga linksaf de Kappert op en volg deze weg 229 m	40.46 km	2:32
	Kappert, 6086PA, Neer, Limburg, Nederland	40.46 km	2:32
	Blijf 488 m op Kappert	40.95 km	2:34
	Ga een flauwe bocht linksaf en volg deze weg 850 m	41.79 km	2:37
	Ga rechtsaf de Kanaaldijk op en volg deze weg 4 m	41.80 km	2:37
	64 (Broekven, 6086PH, Neer, Limburg, Nederland)	41.80 km	2:37
	Blijf 813 m op Kanaaldijk	42.61 km	2:41
	Ga linksaf en volg deze weg 461 m	43.07 km	2:43
	Peelweg, 5995SG, Kessel, Limburg, Nederland	43.07 km	2:43
	Volg de weg 1.8 km	44.89 km	2:53
	N51.2938, E5.9942	44.89 km	2:53
	Volg de weg 579 m	45.47 km	2:57
	Ga een flauwe bocht linksaf en volg deze weg 11 m	45.48 km	2:57
	65 (Bovensbos 1, 5988PZ, Helden, Limburg, Nederland)	45.48 km	2:57
	Volg de weg 39 m	45.51 km	2:58

#	Beschrijving	Afstand	Tijd
	Ga linksaf de Bovensbos op en volg deze weg 1.1 km	46.63 km	3:03
	Volg de weg 7 m	46.64 km	3:03
	Blijf 371 m op Bovensbos	47.01 km	3:05
	Ga een scherpe bocht linksaf de Neerseweg op en volg deze weg 536 m	47.54 km	3:07
	Neerseweg 90, 5988DA, Helden, Limburg, Nederland	47.54 km	3:07
	Blijf 280 m op Neerseweg	47.82 km	3:08
	Ga een scherpe bocht rechtsaf en volg deze weg 906 m	48.73 km	3:12
	Blijf 66 m op Roggelseweg	48.80 km	3:13
	Roggelseweg 87A, 5987NC, Egchel, Limburg, Nederland	48.80 km	3:13
	Blijf 138 m op Roggelseweg	48.93 km	3:13
	Volg de weg 79 m	49.01 km	3:13
	Ga een scherpe bocht linksaf de Jacobusstraat op en volg deze weg 11 m	49.02 km	3:13
	Ga rechtsaf de Roggelseweg, N562 op en volg deze weg 164 m	49.19 km	3:14
	Roggelseweg 94, 5987ND, Egchel, Limburg, Nederland	49.19 km	3:14
	Blijf 297 m op Roggelseweg, N562	49.48 km	3:15
	Ga rechtsaf en volg deze weg 11 m	49.49 km	3:15
	Ga linksaf en volg deze weg 1.6 km	51.05 km	3:20
	Ga een scherpe bocht rechtsaf de Boerderijweg op en volg deze weg 393 m	51.44 km	3:21

#	Beschrijving	Afstand	Tijd
	Boerderijweg 3, 6086PJ, Neer, Limburg, Nederland	51.44 km	3:21
	Blijf 1.1 km op Boerderijweg	52.49 km	3:25
	Ga rechtsaf de Doorbrand op en volg deze weg 227 m	52.72 km	3:26
	Doorbrand 1, 6086PK, Neer, Limburg, Nederland	52.72 km	3:26
	Blijf 244 m op Doorbrand	52.96 km	3:27
	Ga linksaf en volg deze weg 1.4 km	54.37 km	3:34
	Haambergweg 5, 5981PX, Panningen, Limburg, Nederland	54.37 km	3:34
	Volg de weg 380 m	54.75 km	3:36
	Blijf 771 m op Kanaaldijk	55.52 km	3:41
	Boerderijweg, 5986NX, Meijel, Limburg, Nederland	55.52 km	3:41
	Blijf 143 m op Kanaaldijk	55.66 km	3:42
	Blijf 715 m op Boerderijweg	56.38 km	3:45
	Ga linksaf de Witdonk op en volg deze weg 266 m	56.64 km	3:46
	Ga een scherpe bocht linksaf en volg deze weg 37 m	56.68 km	3:46
	Witdonk 19, 5768RD, Meijel, Limburg, Nederland	56.68 km	3:46
	Volg de weg 37 m	56.72 km	3:47
	Ga linksaf de Witdonk op en volg deze weg 903 m	57.62 km	3:50
	Ga rechtsaf en volg deze weg 433 m	58.05 km	3:51

#	Beschrijving	Afstand	Tijd
	Ga rechtsaf de Krum op en volg deze weg 79 m	58.13 km	3:52
	Krum, 5768RA, Meijel, Limburg, Nederland	58.13 km	3:52
	Blijf 1.1 km op Krum	59.22 km	3:56
	Ga rechtsaf de Steenkampseweg op en volg deze weg 88 m	59.31 km	3:56
	Steenkampseweg, 5768XK, Meijel, Limburg, Nederland	59.31 km	3:56
	Blijf 420 m op Steenkampseweg	59.73 km	3:58
	Volg de weg 282 m	60.01 km	3:59
	Ga linksaf de Donkersveld op en volg deze weg 111 m	60.12 km	3:59
	Donkersveld 6, 5768XJ, Meijel, Limburg, Nederland	60.12 km	3:59
	Blijf 404 m op Donkersveld	60.52 km	4:01
	Ga rechtsaf de Hoek op en volg deze weg 384 m	60.91 km	4:02
	Hoek 7, 5768VN, Meijel, Limburg, Nederland	60.91 km	4:02
	Blijf 56 m op Hoek	60.96 km	4:03
	Ga linksaf de Schoolstraat op en volg deze weg 246 m	61.21 km	4:04
	Ga een scherpe bocht rechtsaf de Alexanderplein op en volg deze weg 74 m	61.28 km	4:04
	Alexanderplein 2, 5768BE, Meijel, Limburg, Nederland	61.28 km	4:04

Route.nl wenst je veel fietsplezier.

Graag zien we je terug voor één van onze andere 63485 gratis routes op onze site!