

Maaszicht Route

Nederland | Limburg | Meijel | 62,31 km (ongeveer 3:39 u) | Fietsroute 532888



Leaflet (<http://leafletjs.com>) | © 2016 Falkplan BV, © OpenStreetMap contributors (<http://www.openstreetmap.org/copyright>)

#	Beschrijving	Afstand	Tijd
---	--------------	---------	------

Nederland | Limburg | Meijel | 62,31 km (ongeveer 3:39 u) | Fietsroute 532888
















Aangeboden door


Ivo, Limburg (NL)


Praktische informatie

Dichtstbijzijnde locaties

Routebeschrijving

#	Beschrijving	Afstand	Tijd
	Alexanderplein 2, 5768BE, Meijel, Limburg, Nederland	0.00 km	0:00
	Blijf 74 m op Alexanderplein	0.07 km	0:00
	Ga een scherpe bocht linksaf de Schoolstraat op en volg deze weg 246 m	0.32 km	0:01
	Ga rechtsaf de Hoek op en volg deze weg 169 m	0.49 km	0:01
	Hoek 20, 5768VP, Meijel, Limburg, Nederland	0.49 km	0:01
	Blijf 270 m op Hoek	0.76 km	0:02
	Blijf 149 m op Donk	0.91 km	0:03
	Ga linksaf en volg deze weg 195 m	1.10 km	0:04
	Ga linksaf de Heihorst op en volg deze weg 352 m	1.45 km	0:05
	Heihorst, 5768XK, Meijel, Limburg, Nederland	1.45 km	0:05
	Blijf 687 m op Heihorst	2.14 km	0:07
	Ga een flauwe bocht rechtsaf de Katsberg op en volg deze weg 151 m	2.29 km	0:08
	Katsberg 8, 5768RH, Meijel, Limburg, Nederland	2.29 km	0:08
	Blijf 116 m op Katsberg	2.40 km	0:08
	Ga linksaf de Krum op en volg deze weg 646 m	3.05 km	0:11





















 Parkeerplaats centrum Alexanderhof 5768BZ Peel en Maas



















 Parkeerplaats Nederweerderdijk 5768PD Peel en Maas



















Scan mij



















met de route.nl app en de route wordt geopend op je smartphone. Heb je de app nog niet? Ga dan naar: www.route.nl/app/download







































#	Beschrijving	Afstand	Tijd
	Krum 8, 5768RG, Meijel, Limburg, Nederland	3.05 km	0:11
	Blijf 153 m op Krum	3.20 km	0:11
	Ga linksaf en volg deze weg 336 m	3.54 km	0:13
	Ga rechtsaf en volg deze weg 370 m	3.91 km	0:14
	Venloseweg, 5768PZ, Meijel, Limburg, Nederland	3.91 km	0:14
	Volg de weg 161 m	4.07 km	0:15
	Volg de weg 1.1 km	5.19 km	0:31
	Venloseweg, 5768PZ, Ospel, Limburg, Nederland	5.19 km	0:31
	Volg de weg 1.0 km	6.22 km	0:47
	N51.3074, E5.8504	6.22 km	0:47
	Volg de weg 430 m	6.65 km	0:53
	Ga linksaf de Stokershorst op en volg deze weg 604 m	7.26 km	0:56
	Stokershorst, 6034RG, Nederweert-Eind, Limburg, Nederland	7.26 km	0:56
	Blijf 889 m op Stokershorst	8.15 km	0:59
	Ga rechtsaf de Caluna op en volg deze weg 182 m	8.33 km	1:00
	Caluna 11, 6093PG, Heythuysen, Limburg, Nederland	8.33 km	1:00
	Blijf 996 m op Caluna	9.32 km	1:03
	Blijf 117 m op Hollander	9.44 km	1:04
	Hollander 13a, 6093PC, Heythuysen, Limburg, Nederland	9.44 km	1:04
	Blijf 1.5 km op Hollander	10.90 km	1:09





















#	Beschrijving	Afstand	Tijd
	Ga rechtsaf de Heide op en volg deze weg 188 m	11.08 km	1:10
	Hollander, 6093PB, Heythuysen, Limburg, Nederland	11.08 km	1:10
	Blijf 1.0 km op Heide	12.10 km	1:14
	Blijf 110 m op Groene Pinweg	12.21 km	1:14
	Ga linksaf de Maxeterdijk op en volg deze weg 266 m	12.47 km	1:15
	Groene Pinweg, 6092, Heythuysen, Limburg, Nederland	12.47 km	1:15
	Blijf 2.6 km op Maxeterdijk	15.10 km	1:25
	Blijf 175 m op Slinkstraat	15.27 km	1:26
	Slinkstraat 1, 6093PZ, Heythuysen, Limburg, Nederland	15.27 km	1:26
	Blijf 674 m op Slinkstraat	15.95 km	1:28
	Ga een flauwe bocht linksaf de Conenweg op en volg deze weg 346 m	16.29 km	1:29
	Conenweg, 6095PL, Heythuysen, Limburg, Nederland	16.29 km	1:29
	Blijf 403 m op Conenweg	16.70 km	1:31
	Ga rechtsaf de Schoorstraat op en volg deze weg 159 m	16.85 km	1:32
	Schoorstraat 4a, 6095NW, Baexem, Limburg, Nederland	16.85 km	1:32
	Blijf 297 m op Schoorstraat	17.15 km	1:33
	Ga een scherpe bocht linksaf de Parallelweg op en volg deze weg 145 m	17.29 km	1:33
	Parallelweg, 6095PA, Baexem, Limburg, Nederland	17.29 km	1:33




















#	Beschrijving	Afstand	Tijd
	Blijf 707 m op Parallelweg	18.00 km	1:36
	Ga linksaf de Stationstraat op en volg deze weg 209 m	18.21 km	1:37
	Ga een flauwe bocht rechtsaf en volg deze weg 435 m	18.64 km	1:38
	Ga rechtsaf de Koelenstraat op en volg deze weg 115 m	18.76 km	1:38
	Koelenstraat, 6095PB, Baexem, Limburg, Nederland	18.76 km	1:38
	Blijf 262 m op Koelenstraat	19.02 km	1:39
	Ga rechtsaf de Haelenscheweg op en volg deze weg 211 m	19.23 km	1:40
	Haelenscheweg 4, 6095PC, Baexem, Limburg, Nederland	19.23 km	1:40
	Blijf 276 m op Haelenscheweg	19.51 km	1:41
	Ga linksaf de Schoorweg op en volg deze weg 516 m	20.02 km	1:43
	Schoorweg, 6095PJ, Baexem, Limburg, Nederland	20.02 km	1:43
	Blijf 370 m op Schoorweg	20.39 km	1:45
	Blijf 1.7 km op Speckerweg	22.05 km	1:51
	46 (Speckerweg, 6081, Haelen, Limburg, Nederland)	22.05 km	1:51
	Blijf 268 m op Speckerweg	22.32 km	1:52
	Ga rechtsaf en volg deze weg 635 m	22.96 km	1:54
	Nieuwenhofsweg, 6081ND, Haelen, Limburg, Nederland	22.96 km	1:54
	Volg de weg 248 m	23.20 km	1:55





















#	Beschrijving	Afstand	Tijd
	Ga rechtsaf de Nieuwenhofsweg op en volg deze weg 294 m	23.50 km	1:56
	Blijf 285 m op Nieuwenhofsweg	23.78 km	1:57
	Volg de weg 29 m	23.81 km	1:57
	Ga een flauwe bocht linksaf de Midden Heysdwarsweg op en volg deze weg 370 m	24.18 km	1:59
	Ga linksaf de Wevelsheiweg op en volg deze weg 244 m	24.42 km	2:01
	Houterhof 1, 6085NL, Horn, Limburg, Nederland	24.42 km	2:01
	Blijf 192 m op Wevelsheiweg	24.62 km	2:02
	Ga rechtsaf de Houterweg op en volg deze weg 374 m	24.99 km	2:03
	Blijf 244 m op Houterweg	25.23 km	2:04
	Houterweg, 6085NJ, Horn, Limburg, Nederland	25.23 km	2:04
	Blijf 421 m op Houterweg	25.65 km	2:06
	Ga rechtsaf en volg deze weg 57 m	25.71 km	2:06
	Schelkens-ven 66, 6085DH, Horn, Limburg, Nederland	25.71 km	2:06
	Volg de weg 204 m	25.91 km	2:07
	Ga linksaf de Heitjesweg op en volg deze weg 16 m	25.93 km	2:07
	Ga linksaf de Houter-ven op en volg deze weg 34 m	25.96 km	2:07
	Ga een flauwe bocht rechtsaf de Zwartven op en volg deze weg 35 m	26.00 km	2:08
	Zwartven 9, 6085DA, Horn, Limburg, Nederland	26.00 km	2:08





















 Beschrijving Zwartven	Afstand	Tijd
	km	
 Blijf 30 m op Haelerweg	26.13 km	2:08
 Ga linksaf de Haelerweg op en volg deze weg 87 m	26.22 km	2:08
 Haelerweg, 6085EA, Horn, Limburg, Nederland	26.22 km	2:08
 Blijf 393 m op Haelerweg	26.61 km	2:10
 Ga rechtsaf de Broekstraat op en volg deze weg 68 m	26.68 km	2:10
 Broekstraat, 6085EM, Horn, Limburg, Nederland	26.68 km	2:10
 Blijf 133 m op Broekstraat	26.81 km	2:10
 Ga een flauwe bocht linksaf de Kemp op en volg deze weg 119 m	26.93 km	2:11
 Broekstraat 18, 6085EM, Horn, Limburg, Nederland	26.93 km	2:11
 Blijf 631 m op Kemp	27.56 km	2:13
 Ga linksaf de Breeweg op en volg deze weg 93 m	27.65 km	2:13
 Breeweg, 6085GC, Horn, Limburg, Nederland	27.65 km	2:13
 Blijf 1.1 km op Breeweg	28.76 km	2:17
 Ga linksaf de Zevenellenweg op en volg deze weg 435 m	29.20 km	2:18
 Zevenellenweg, 6085NB, Horn, Limburg, Nederland	29.20 km	2:18
 Blijf 149 m op Zevenellenweg	29.35 km	2:19
 Ga een scherpe bocht linksaf en volg deze weg 9 m	29.36 km	2:19




















#	Beschrijving	Afstand	Tijd
	Ga een scherpe bocht rechtsaf de Roermondseweg op en volg deze weg 1.7 km	31.07 km	2:25
	Ga rechtsaf de Haelenerweg op en volg deze weg 11 m	31.08 km	2:25
	Ga linksaf de Roermondseweg op en volg deze weg 14 m	31.09 km	2:25
	Ga rechtsaf de Haelenerweg op en volg deze weg 166 m	31.26 km	2:25
	Haelenerweg 23, 6082AA, Buggenum, Limburg, Nederland	31.26 km	2:25
	Blijf 338 m op Haelenerweg	31.59 km	2:26
	Ga rechtsaf en volg deze weg 7 m	31.60 km	2:26
	Ga linksaf de Haelenerweg op en volg deze weg 200 m	31.80 km	2:27
	Ga rechtsaf de Haelenerweg op en volg deze weg 199 m	32.00 km	2:28
	Ga een flauwe bocht rechtsaf de Dorpsstraat op en volg deze weg 80 m	32.08 km	2:28
	Ga rechtsaf en volg deze weg 36 m	32.11 km	2:29
	Dorpsstraat 14, 6082AP, Buggenum, Limburg, Nederland	32.11 km	2:29
	Volg de weg 36 m	32.15 km	2:29
	Ga rechtsaf de Dorpsstraat op en volg deze weg 1.3 km	33.43 km	2:34
	Ga een flauwe bocht rechtsaf de Groezeweg op en volg deze weg 546 m	33.98 km	2:36
	N51.2332, E5.997	33.98 km	2:36
	Blijf 1.4 km op Groezeweg	35.41 km	2:40
	Ga linksaf de Wienerte op en volg deze weg 240 m	35.65 km	2:41





















	Beschrijving	Afstand km	Tijd
	6086NG, Neer, Limburg, Nederland		
	Blijf 531 m op Wienerte	36.18 km	2:43
	Ga rechtsaf de Hagendoorn op en volg deze weg 207 m	36.39 km	2:44
	N51.2497, E5.9908	36.39 km	2:44
	Blijf 565 m op Hagendoorn	36.95 km	2:46
	Ga linksaf de Eiland op en volg deze weg 147 m	37.10 km	2:47
	Eiland, 6086NJ, Neer, Limburg, Nederland	37.10 km	2:47
	Blijf 297 m op Eiland	37.40 km	2:48
	Ga linksaf de Rohrstraat op en volg deze weg 100 m	37.49 km	2:48
	Rohrstraat, 6086NB, Neer, Limburg, Nederland	37.49 km	2:48
	Blijf 14 m op Rohrstraat	37.51 km	2:48
	Ga een flauwe bocht rechtsaf en volg deze weg 413 m	37.92 km	2:50
	Hammermolen 21, 6086BE, Neer, Limburg, Nederland	37.92 km	2:50
	Volg de weg 196 m	38.12 km	2:50
	Ga rechtsaf de Engelmanstraat op en volg deze weg 41 m	38.16 km	2:50
	Engelmanstraat, 6086BC, Neer, Limburg, Nederland	38.16 km	2:50
	Blijf 99 m op Engelmanstraat	38.26 km	2:51
	Ga een flauwe bocht rechtsaf en volg deze weg 47 m	38.30 km	2:51
	Kwir 31, 6086BJ, Neer, Limburg, Nederland	38.30 km	2:51

	Beschrijving	Afstand	Tijd
	561 m	km	
	Ga rechtsaf de Molenweg op en volg deze weg 31 m	38.89 km	2:53
	Molenweg, 6086PM, Neer, Limburg, Nederland	38.89 km	2:53
	Blijf 324 m op Molenweg	39.22 km	2:54
	Ga linksaf de Dries op en volg deze weg 135 m	39.35 km	2:55
	Dries 12a, 6086AW, Neer, Limburg, Nederland	39.35 km	2:55
	Blijf 131 m op Dries	39.48 km	2:55
	Ga rechtsaf de Leudalweg op en volg deze weg 94 m	39.57 km	2:56
	Ga linksaf de Kruisstraat op en volg deze weg 123 m	39.70 km	2:56
	Kruisstraat 11, 6086AR, Neer, Limburg, Nederland	39.70 km	2:56
	Blijf 168 m op Kruisstraat	39.87 km	2:57
	Ga een flauwe bocht rechtsaf de Kinkhoven op en volg deze weg 136 m	40.00 km	2:57
	Kinkhoven 4, 6086AS, Neer, Limburg, Nederland	40.00 km	2:57
	Blijf 199 m op Kinkhoven	40.20 km	2:58
	Ga linksaf en volg deze weg 91 m	40.29 km	2:58
	Kinkhoven 11a, 6086AS, Neer, Limburg, Nederland	40.29 km	2:58
	Volg de weg 327 m	40.62 km	2:59
	Napoleonsweg 103, 6086AD, Nunhem, Limburg, Nederland	40.62 km	2:59
	Volg de weg 412 m	41.03 km	3:01

	Beschrijving	Afstand	Tijd
	Op de Sennepad op en volg deze weg 128 m	km	
	Napoleonsweg, 6083NA, Nunhem, Limburg, Nederland	41.16 km	3:01
	Blijf 556 m op Sennepad	41.71 km	3:03
	Ga een scherpe bocht rechtsaf en volg deze weg 11 m	41.72 km	3:03
	Blijf 16 m op Voort	41.74 km	3:03
	Voort, 6083AC, Nunhem, Limburg, Nederland	41.74 km	3:03
	Blijf 32 m op Voort	41.77 km	3:03
	Ga linksaf de Sint Servaasweg op en volg deze weg 68 m	41.84 km	3:03
	Ga rechtsaf de Hoogstraat op en volg deze weg 59 m	41.89 km	3:04
	Hoogstraat 9, 6083AX, Nunhem, Limburg, Nederland	41.89 km	3:04
	Blijf 215 m op Hoogstraat	42.11 km	3:04
	Ga rechtsaf de Molenbergstraat op en volg deze weg 63 m	42.17 km	3:05
	Ga een scherpe bocht linksaf de Dirk van Hornestraat op en volg deze weg 12 m	42.18 km	3:05
	Molenbergstraat 16, 6083AW, Nunhem, Limburg, Nederland	42.18 km	3:05
	Blijf 12 m op Dirk van Hornestraat	42.19 km	3:05
	Ga linksaf de Molenbergstraat op en volg deze weg 55 m	42.25 km	3:05
	Ga rechtsaf de Sint Ursulaweg op en volg deze weg 49 m	42.30 km	3:05
	Sint Ursulaweg 4, 6083BJ, Nunhem, Limburg, Nederland	42.30 km	3:05
	Blijf 27 m op Sint Ursulaweg	42.32 km	3:05

	Beschrijving	Afstand	Tijd
	De Jonker op en volg deze weg 85 m	km	
	De Jonker, 6083BJ, Nunhem, Limburg, Nederland	42.41 km	3:06
	Blijf 78 m op De Jonker	42.48 km	3:06
	Ga een flauwe bocht linksaf de De Jonker op en volg deze weg 239 m	42.72 km	3:07
	Blijf 19 m op De Jonker	42.74 km	3:07
	Blijf 139 m op Leumolen	42.88 km	3:09
	Sint Ursulaweg 16, 6083BJ, Nunhem, Limburg, Nederland	42.88 km	3:09
	Blijf 435 m op Leumolen	43.31 km	3:16
	Ga rechtsaf de Langepad op en volg deze weg 180 m	43.49 km	3:17
	Leumolen 3, 6083BL, Nunhem, Limburg, Nederland	43.49 km	3:17
	Blijf 872 m op Langepad	44.37 km	3:21
	Ga een flauwe bocht linksaf en volg deze weg 26 m	44.39 km	3:21
	Ga rechtsaf de Roggelseweg op en volg deze weg 14 m	44.40 km	3:21
	49 (Roggelseweg, 6081NS, Haelen, Limburg, Nederland)	44.40 km	3:21
	Blijf 6 m op Roggelseweg	44.41 km	3:21
	Ga linksaf de Sint Elisabethsdreef op en volg deze weg 14 m	44.42 km	3:21
	Ga rechtsaf en volg deze weg 449 m	44.87 km	3:23
	Ga een flauwe bocht rechtsaf en volg deze weg 9 m	44.88 km	3:23
	Ga linksaf de Roggelseweg op en volg deze weg 86 m	44.97 km	3:23

	Beschrijving , 6088NA, Haelen, Limburg, Nederland	Afstand km	Tijd
	Blijf 187 m op Roggelseweg	45.15 km	3:24
	Ga rechtsaf de Op de Bos op en volg deze weg 275 m	45.43 km	3:25
	Ga linksaf de Ophoven op en volg deze weg 167 m	45.59 km	3:26
	Ophoven, 6083PA, Roggel, Limburg, Nederland	45.59 km	3:26
	Blijf 1.1 km op Ophoven	46.72 km	3:30
	Ophoven 23, 6088AD, Roggel, Limburg, Nederland	46.72 km	3:30
	Blijf 793 m op Ophoven	47.51 km	3:32
	Ga een flauwe bocht linksaf de Brumholt op en volg deze weg 505 m	48.02 km	3:34
	Ga een flauwe bocht linksaf de Graven op en volg deze weg 360 m	48.38 km	3:35
	Graven 1, 6086RA, Neer, Limburg, Nederland	48.38 km	3:35
	Blijf 1.3 km op Graven	49.66 km	3:40
	Ga een flauwe bocht linksaf en volg deze weg 4 m	49.66 km	3:40
	Ga rechtsaf en volg deze weg 89 m	49.75 km	3:40
	Ga linksaf de Roggelsedijk, N562 op en volg deze weg 45 m	49.80 km	3:41
	Graven, 6086RA, Neer, Limburg, Nederland	49.80 km	3:41
	Blijf 45 m op Roggelsedijk, N562	49.84 km	3:41
	Ga rechtsaf en volg deze weg 1.3 km	51.10 km	3:45
	Ga linksaf en volg deze weg 261 m	51.36 km	3:46

	Beschrijving	Afstand km	Tijd
	Boerderijweg 1, 6086PZ, Neer, Limburg, Nederland		
	Volg de weg 2.7 km	54.08 km	4:00
	Haambergweg 5, 5981PX, Panningen, Limburg, Nederland	54.08 km	4:00
	Volg de weg 353 m	54.43 km	4:02
	Blijf 674 m op Kanaaldijk	55.11 km	4:07
	Boerderijweg, 5986NX, Meijel, Limburg, Nederland	55.11 km	4:07
	Blijf 241 m op Kanaaldijk	55.35 km	4:08
	Blijf 715 m op Boerderijweg	56.06 km	4:11
	Ga linksaf de Witdonk op en volg deze weg 183 m	56.24 km	4:12
	Witdonk 20, 5768RD, Meijel, Limburg, Nederland	56.24 km	4:12
	Blijf 985 m op Witdonk	57.23 km	4:16
	Ga rechtsaf en volg deze weg 366 m	57.59 km	4:17
	Volg de weg 80 m	57.67 km	4:17
	Krum 14, 5768RG, Meijel, Limburg, Nederland	57.67 km	4:17
	Volg de weg 1.1 km	58.74 km	4:22
	Katsberg 30, 5768RH, Meijel, Limburg, Nederland	58.74 km	4:22
	Volg de weg 168 m	58.91 km	4:23
	Ga linksaf de Katsberg op en volg deze weg 409 m	59.32 km	4:25
	Ga een scherpe bocht rechtsaf de Trinesweg op en volg deze weg 171 m	59.49 km	4:25

	Beschrijving	Afstand	Tijd
	5768RM, Meijel, Limburg, Nederland	km	
	Blijf 1.3 km op Trinesweg	60.83 km	4:31
	Ga linksaf de Steegstraat op en volg deze weg 599 m	61.43 km	4:33
	Steegstraat, 5768RL, Meijel, Limburg, Nederland	61.43 km	4:33
	Blijf 456 m op Steegstraat	61.89 km	4:34
	Ga een scherpe bocht rechtsaf de Kapelkesweg op en volg deze weg 70 m	61.96 km	4:35
	Ga linksaf de Kerkveld op en volg deze weg 217 m	62.17 km	4:35
	Ga rechtsaf de Pastpaedje op en volg deze weg 44 m	62.22 km	4:36
	Ga linksaf en volg deze weg 34 m	62.25 km	4:36
	Ga een flauwe bocht linksaf en volg deze weg 5 m	62.25 km	4:36
	Ga linksaf de Alexanderplein op en volg deze weg 52 m	62.31 km	4:36
	Alexanderplein 2, 5768BE, Meijel, Limburg, Nederland	62.31 km	4:36

[Route.nl](#) wenst je veel fietsplezier.

Graag zien we je terug voor één van onze andere [63487 gratis routes op onze site!](#)