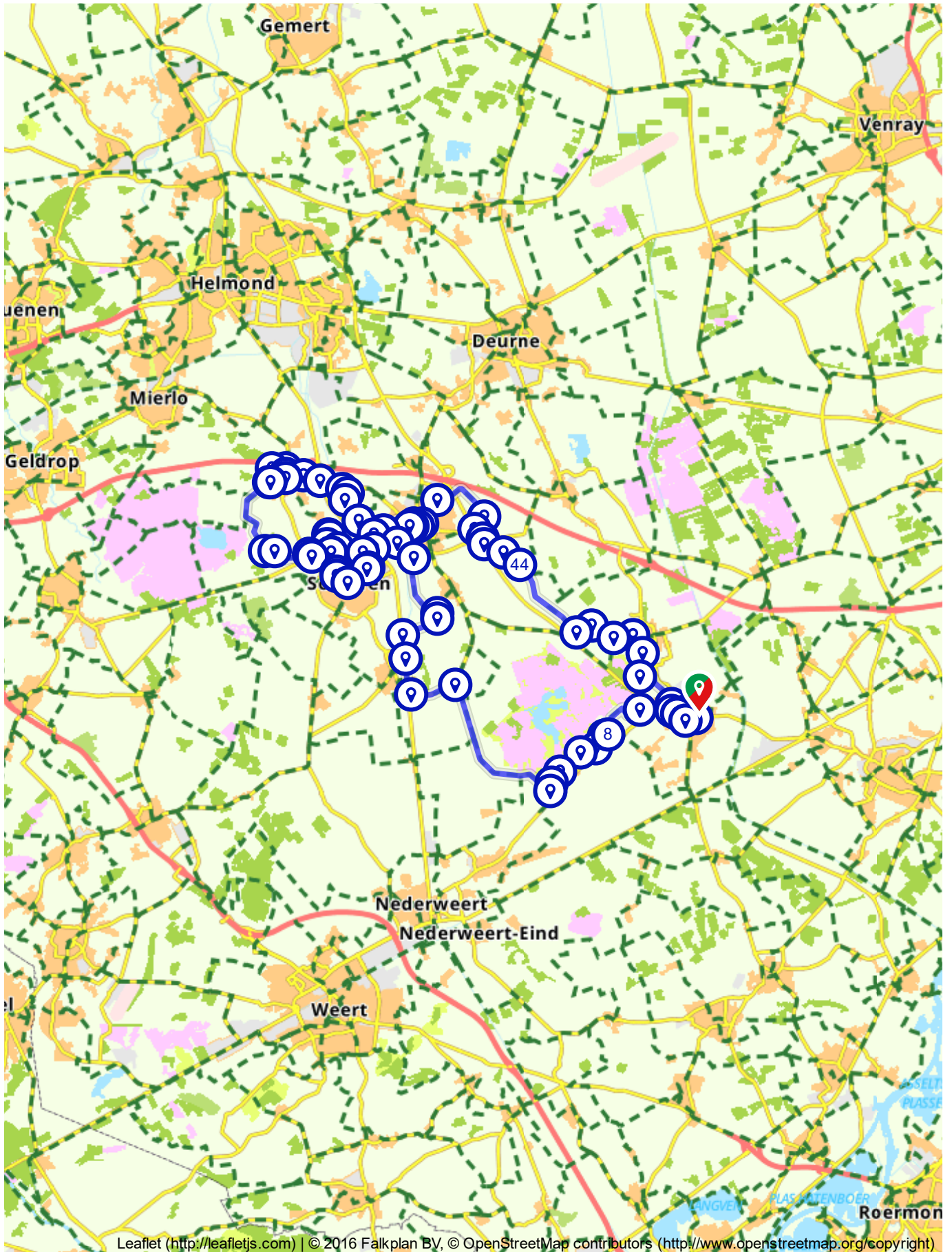


# Lieropse Heide Route

Nederland | Limburg | Meijel | 58,93 km (ongeveer 3:27 u) | Fietsroute 520311



#	Beschrijving	Afstand	Tijd
---	--------------	---------	------

Nederland | Limburg | Meijel | 58,93 km (ongeveer 3:27 u) | Fietsroute 520311

Aangeboden door

Ivo, Limburg (NL)

Praktische informatie
















Dichtstbijzijnde locaties

- P** Parkeerplaats centrum  
Alexanderhof  
5768BZ Peel en Maas

---

- P** Parkeerplaats  
Nederweerderdijk  
5768PD Peel en Maas




















## Routebeschrijving



















#	Beschrijving	Afstand	Tijd
	Alexanderplein 2, 5768BE, Meijel, Limburg, Nederland	0.00 km	0:00
	Blijf 67 m op Alexanderplein	0.07 km	0:00
	Ga rechtsaf de Schoolstraat op en volg deze weg 70 m	0.14 km	0:00
	Schoolstraat 4, 5768AP, Meijel, Limburg, Nederland	0.14 km	0:00
	Blijf 36 m op Schoolstraat	0.17 km	0:00
	Ga linksaf de Raadhuisplein op en volg deze weg 68 m	0.24 km	0:00
	Ga een flauwe bocht rechtsaf de Dorpsstraat op en volg deze weg 305 m	0.54 km	0:01
	Ga een flauwe bocht linksaf de Kalisstraat op en volg deze weg 39 m	0.58 km	0:02
	Kalisstraat, 5768HM, Meijel, Limburg, Nederland	0.58 km	0:02
	Blijf 323 m op Kalisstraat	0.90 km	0:03
	Ga rechtsaf de Aan de Kremmer op en volg deze weg 21 m	0.93 km	0:03
	Aan de Kremmer, 5768EL, Meijel, Limburg, Nederland	0.93 km	0:03
	Blijf 140 m op Aan de Kremmer	1.07 km	0:03
	Ga een flauwe bocht rechtsaf de Kalishoek op en volg deze weg 248 m	1.31 km	0:04
	Ga linksaf de Eerenbeemd op en volg deze weg 38 m	1.35 km	0:04



















Scan mij


















met de route.nl app en de route wordt geopend op je smartphone. Heb je de app nog niet? Ga dan naar: [www.route.nl/app/download](http://www.route.nl/app/download)







































#	Beschrijving	Afstand	Tijd
	Eerenbeemd, 5768EJ, Meijel, Limburg, Nederland	1.35 km	0:04
	Blijf 329 m op Eerenbeemd	1.68 km	0:05
	Blijf 748 m op Paalberg	2.43 km	0:08
	Ga linksaf de Hoefbladweg op en volg deze weg 615 m	3.04 km	0:10
	Ga rechtsaf de Reigerbekweg op en volg deze weg 26 m	3.07 km	0:11
	Hoefbladweg 5, 5758SK, Neerkant, Noord-Brabant, Nederland	3.07 km	0:11
	Blijf 842 m op Reigerbekweg	3.91 km	0:14
	Ga linksaf de Schietbaan op en volg deze weg 32 m	3.94 km	0:14
	Schietbaan, 5758PZ, Neerkant, Noord-Brabant, Nederland	3.94 km	0:14
	Blijf 238 m op Schietbaan	4.18 km	0:15
	Ga een flauwe bocht rechtsaf de Moostdijksebergen op en volg deze weg 649 m	4.83 km	0:17
	Ga linksaf de Ericaweg op en volg deze weg 34 m	4.86 km	0:17
	Ericaweg, 5758PW, Neerkant, Noord-Brabant, Nederland	4.86 km	0:17
	Blijf 460 m op Ericaweg	5.32 km	0:19
	Ga linksaf de Kleine Heittrak op en volg deze weg 29 m	5.35 km	0:19
	Ga rechtsaf de Tureluurweg op en volg deze weg 209 m	5.56 km	0:20
	Ga een scherpe bocht rechtsaf de Sperwerstraat op en volg deze weg 47 m	5.60 km	0:20
	Sperwerstraat 10, 5721PW, Asten, Noord-Brabant, Nederland	5.60 km	0:20
	Blijf 1.0 km op Sperwerstraat	6.63 km	0:24

#	Beschrijving	Afstand	Tijd
	Ga linksaf de Buizerdweg op en volg deze weg 41 m	6.67 km	0:24
	Buizerdweg, 5725RX, Heusden, Noord-Brabant, Nederland	6.67 km	0:24
	Blijf 561 m op Buizerdweg	7.23 km	0:26
	Ga rechtsaf de Smientweg op en volg deze weg 39 m	7.27 km	0:26
	Smientweg, 5725RX, Heusden, Noord-Brabant, Nederland	7.27 km	0:26
	Blijf 2.7 km op Smientweg	9.94 km	0:36
	Ga linksaf en volg deze weg 515 m	10.45 km	0:38
	Ga linksaf de venbergweg op en volg deze weg 5 m	10.45 km	0:38
	44 (, Asten, Noord-Brabant, Nederland)	10.45 km	0:38
	Blijf 5 m op venbergweg	10.46 km	0:38
	Ga rechtsaf en volg deze weg 729 m	11.19 km	0:40
	Ga een flauwe bocht linksaf de Venbergweg op en volg deze weg 6 m	11.19 km	0:41
	Venbergweg 28, 5721SV, Asten, Noord-Brabant, Nederland	11.19 km	0:41
	Blijf 700 m op Venbergweg	11.89 km	0:43
	Venbergweg 6, 5721SV, Asten, Noord-Brabant, Nederland	11.89 km	0:43
	Blijf 269 m op Venbergweg	12.16 km	0:44
	Ga linksaf de Brand op en volg deze weg 38 m	12.20 km	0:44
	Brand, 5721ST, Asten, Noord-Brabant, Nederland	12.20 km	0:44



















#	Beschrijving	Afstand	Tijd
	Blijf 469 m op Brand	12.66 km	0:46
	Ga een scherpe bocht rechtsaf de Voordeldonk op en volg deze weg 27 m	12.69 km	0:46
	Voordeldonk, 5721HL, Asten, Noord-Brabant, Nederland	12.69 km	0:46
	Blijf 522 m op Voordeldonk	13.21 km	0:48
	Ga linksaf de Achterbos op en volg deze weg 19 m	13.23 km	0:48
	Voordeldonk 101, 5721HL, Asten, Noord-Brabant, Nederland	13.23 km	0:48
	Blijf 1.3 km op Achterbos	14.52 km	0:53
	Blijf 880 m op Stegen	15.40 km	0:56
	Volg de weg 32 m	15.43 km	0:56
	Stegen, 5721TX, Asten, Noord-Brabant, Nederland	15.43 km	0:56
	Volg de weg 694 m	16.12 km	0:58
	Neem afslag 2 op de rotonde naar Floralaan	16.42 km	0:59
	Ga een flauwe bocht rechtsaf de Margrietstraat op en volg deze weg 41 m	16.46 km	0:59
	Neem afslag 3 op de rotonde naar Tuinstraat	16.55 km	1:00
	Margrietstraat 2, 5721ZX, Asten, Noord-Brabant, Nederland	16.55 km	1:00
	Blijf 183 m op Tuinstraat	16.73 km	1:00
	Ga een flauwe bocht linksaf de Emmastraat op en volg deze weg 16 m	16.75 km	1:00
	Emmastraat 19, 5721HA, Asten, Noord-Brabant, Nederland	16.75 km	1:00



















#	Beschrijving	Afstand	Tijd
	Blijf 48 m op Emmastraat	16.79 km	1:01
	Ga een flauwe bocht rechtsaf de Julianastraat op en volg deze weg 299 m	17.09 km	1:02
	Ga rechtsaf de Marktstraat op en volg deze weg 6 m	17.10 km	1:02
	Julianastraat 1, 5721GK, Asten, Noord- Brabant, Nederland	17.10 km	1:02
	Blijf 74 m op Marktstraat	17.17 km	1:02
	Ga linksaf en volg deze weg 37 m	17.21 km	1:02
	Markt, 5721GE, Asten, Noord-Brabant, Nederland	17.21 km	1:02
	Volg de weg 7 m	17.21 km	1:02
	Ga linksaf de Markt op en volg deze weg 50 m	17.26 km	1:02
	Blijf 129 m op Koningsplein	17.39 km	1:03
	Ga een flauwe bocht rechtsaf de Monseigneur den Dubbeldenstraat op en volg deze weg 24 m	17.41 km	1:03
	Monseigneur den Dubbeldenstraat 4, 5721AD, Asten, Noord-Brabant, Nederland	17.41 km	1:03
	Blijf 438 m op Monseigneur den Dubbeldenstraat	17.85 km	1:04
	Blijf 676 m op Ostaderstraat	18.53 km	1:07
	Ga een flauwe bocht linksaf de Weivelden op en volg deze weg 26 m	18.55 km	1:07
	Weivelden 1, 5721WD, Asten, Noord- Brabant, Nederland	18.55 km	1:07
	Blijf 334 m op Weivelden	18.89 km	1:08



















#	Beschrijving	Afstand	Tijd
	Ga rechtsaf de Veldweg op en volg deze weg 49 m	18.93 km	1:08
	Weivelden 5, 5721WD, Asten, Noord-Brabant, Nederland	18.93 km	1:08
	Blijf 754 m op Veldweg	19.69 km	1:11
	Veldweg, 5721WE, Asten, Noord-Brabant, Nederland	19.69 km	1:11
	Blijf 868 m op Veldweg	20.55 km	1:14
	Ga rechtsaf de Lagendijk op en volg deze weg 20 m	20.57 km	1:14
	Lagendijk 9, 5721AS, Asten, Noord-Brabant, Nederland	20.57 km	1:14
	Blijf 281 m op Lagendijk	20.85 km	1:15
	Ga linksaf de Hoekstraat op en volg deze weg 36 m	20.89 km	1:16
	Lagendijk 7, 5721AS, Asten, Noord-Brabant, Nederland	20.89 km	1:16
	Blijf 233 m op Hoekstraat	21.12 km	1:16
	Ga linksaf en volg deze weg 32 m	21.15 km	1:17
	Dijkstraat 64, 5721AR, Asten, Noord-Brabant, Nederland	21.15 km	1:17
	Volg de weg 869 m	22.02 km	1:19
	Laan ten Boomen, 5715PG, Lierop, Noord-Brabant, Nederland	22.02 km	1:19
	Volg de weg 32 m	22.05 km	1:20
	Ga linksaf de Laan ten Boomen op en volg deze weg 565 m	22.62 km	1:21
	Ga linksaf de Heesvenstraat op en volg deze weg 39 m	22.66 km	1:22



















#	Beschrijving	Afstand	Tijd
	Laan ten Boomen, 5715AC, Lierop, Noord-Brabant, Nederland	22.66 km	1:22
	Blijf 641 m op Heesvenstraat	23.30 km	1:24
	Ga rechtsaf de Somerenseweg op en volg deze weg 25 m	23.32 km	1:24
	Somerenseweg 11, 5715AG, Lierop, Noord-Brabant, Nederland	23.32 km	1:24
	Blijf 136 m op Somerenseweg	23.46 km	1:24
	Ga rechtsaf de van Dongenstraat op en volg deze weg 11 m	23.47 km	1:24
	Lierop, Noord-Brabant, Nederland	23.47 km	1:24
	Blijf 174 m op van Dongenstraat	23.64 km	1:25
	Ga linksaf de Hogeweg op en volg deze weg 31 m	23.67 km	1:25
	Hogeweg, 5715AS, Lierop, Noord-Brabant, Nederland	23.67 km	1:25
	Blijf 488 m op Hogeweg	24.16 km	1:27
	Ga linksaf de De Wertstraat op en volg deze weg 38 m	24.20 km	1:27
	Hogeweg, 5715AW, Lierop, Noord-Brabant, Nederland	24.20 km	1:27
	Blijf 404 m op De Wertstraat	24.60 km	1:28
	Ga rechtsaf de Heieind op en volg deze weg 89 m	24.69 km	1:29
	Ga een flauwe bocht linksaf de Meervensedijk op en volg deze weg 61 m	24.75 km	1:29
	Meervensedijk 4, 5715PZ, Lierop, Noord-Brabant, Nederland	24.75 km	1:29
	Blijf 6 m op Meervensedijk	24.75 km	1:29







































#	Beschrijving	Afstand	Tijd
	Meervensedijk 4, 5715PZ, Lierop, Noord-Brabant, Nederland	24.75 km	1:29
	Blijf 1.0 km op Meervensedijk	25.77 km	1:33
	Blijf 2.0 km op Bussersdijk	27.81 km	1:40
	Ga linksaf de Kempenweg op en volg deze weg 20 m	27.83 km	1:40
	Bussersdijk, 5715RE, Someren, Noord-Brabant, Nederland	27.83 km	1:40
	Blijf 327 m op Kempenweg	28.16 km	1:42
	Ga rechtsaf de Hoijserstraat op en volg deze weg 56 m	28.21 km	1:42
	Hoijserstraat 19, 5711PV, Someren, Noord-Brabant, Nederland	28.21 km	1:42
	Blijf 984 m op Hoijserstraat	29.20 km	1:46
	Blijf 592 m op Houtbroekstraat	29.79 km	1:48
	Ga rechtsaf en volg deze weg 30 m	29.82 km	1:48
	Hoijserstraat, 5711PP, Someren, Noord-Brabant, Nederland	29.82 km	1:48
	Volg de weg 133 m	29.95 km	1:48
	Blijf 34 m op Houtbroekdijk	29.98 km	1:48
	Houtbroekdijk 32, 5711PM, Someren, Noord-Brabant, Nederland	29.98 km	1:48
	Blijf 663 m op Houtbroekdijk	30.65 km	1:51
	Ga linksaf de Slievenstraat op en volg deze weg 26 m	30.67 km	1:51
	Slievenstraat 50, 5711PL, Someren, Noord-Brabant, Nederland	30.67 km	1:51


















#	Beschrijving	Afstand	Tijd
	Blijf 327 m op Slievenstraat	31.00 km	1:52
	Ga rechtsaf de Heiveldsestraat op en volg deze weg 23 m	31.02 km	1:52
	Slievenstraat 60, 5711PL, Someren, Noord-Brabant, Nederland	31.02 km	1:52
	Blijf 52 m op Heiveldsestraat	31.07 km	1:52
	Ga rechtsaf de Kerkweg op en volg deze weg 37 m	31.11 km	1:53
	Heiveldsestraat, 5711PL, Someren, Noord-Brabant, Nederland	31.11 km	1:53
	Blijf 535 m op Kerkweg	31.64 km	1:55
	Ga rechtsaf de Kouterstraat op en volg deze weg 32 m	31.67 km	1:55
	Kouterstraat 9, 5711PD, Someren, Noord-Brabant, Nederland	31.67 km	1:55
	Blijf 255 m op Kouterstraat	31.93 km	1:56
	Ga linksaf de Slievenstraat op en volg deze weg 45 m	31.97 km	1:56
	Slievenstraat 36, 5711PK, Someren, Noord-Brabant, Nederland	31.97 km	1:56
	Blijf 1 m op Slievenstraat	31.97 km	1:56
	Slievenstraat 36, 5711PK, Someren, Noord-Brabant, Nederland	31.97 km	1:56
	Blijf 32 m op Slievenstraat	32.01 km	1:56
	Volg de weg 36 m	32.04 km	1:56
	Ga een flauwe bocht rechtsaf de Slievenstraat op en volg deze weg 638 m	32.68 km	1:58
	Ga rechtsaf de Avennelaan op en volg deze weg 35 m	32.71 km	1:59

#	Beschrijving	Afstand	Tijd
	Avennelaan, 5711BC, Someren, Noord-Brabant, Nederland	32.71 km	1:59
	Blijf 156 m op Avennelaan	32.87 km	1:59
	Ga linksaf de Speelheuvelstraat op en volg deze weg 77 m	32.95 km	1:59
	Speelheuvelstraat 41, 5711AS, Someren, Noord-Brabant, Nederland	32.95 km	1:59
	Blijf 423 m op Speelheuvelstraat	33.37 km	2:01
	Ga een flauwe bocht linksaf de Wilhelminaplein op en volg deze weg 68 m	33.44 km	2:01
	Ga een scherpe bocht rechtsaf en volg deze weg 3 m	33.44 km	2:01
	Wilhelminaplein, 5711EL, Someren, Noord-Brabant, Nederland	33.44 km	2:01
	Volg de weg 3 m	33.44 km	2:01
	Blijf 55 m op Wilhelminaplein	33.50 km	2:01
	Blijf 199 m op Kanaalstraat	33.69 km	2:02
	Ga rechtsaf en volg deze weg 595 m	34.29 km	2:04
	Kanaalstraat, 5711CN, Someren, Noord-Brabant, Nederland	34.29 km	2:04
	Volg de weg 116 m	34.40 km	2:04
	Kanaalstraat, 5711CN, Someren, Noord-Brabant, Nederland	34.40 km	2:04
	Volg de weg 456 m	34.86 km	2:06
	Ga rechtsaf de Witvrouwenbergweg op en volg deze weg 169 m	35.03 km	2:06
	Ga een flauwe bocht rechtsaf en volg deze weg 45 m	35.07 km	2:07

	Beschrijving	Afstand km	Tijd
	Volg de weg 759 m	35.83 km	2:09
	Kanaalweg, 5721MZ, Asten, Noord-Brabant, Nederland	35.83 km	2:09
	Volg de weg 39 m	35.87 km	2:09
	Blijf 50 m op Kanaalweg	35.92 km	2:09
	Ga een flauwe bocht linksaf de Heesakkerweg op en volg deze weg 790 m	36.71 km	2:12
	Ga rechtsaf de Hazeldonk op en volg deze weg 30 m	36.74 km	2:12
	Heesakkerweg 25, 5721KN, Asten, Noord-Brabant, Nederland	36.74 km	2:12
	Blijf 785 m op Hazeldonk	37.52 km	2:15
	Ga een scherpe bocht rechtsaf de Waardjesweg op en volg deze weg 56 m	37.58 km	2:16
	Waardjesweg 15, 5721TC, Heusden, Noord-Brabant, Nederland	37.58 km	2:16
	Blijf 2.3 km op Waardjesweg	39.92 km	2:24
	Ga rechtsaf de Antoniusstraat op en volg deze weg 44 m	39.97 km	2:24
	Antoniusstraat, 5725AR, Heusden, Noord-Brabant, Nederland	39.97 km	2:24
	Blijf 200 m op Antoniusstraat	40.17 km	2:25
	Ga rechtsaf de Behelp op en volg deze weg 62 m	40.23 km	2:25
	Behelp 3, 5725TG, Heusden, Noord-Brabant, Nederland	40.23 km	2:25
	Blijf 943 m op Behelp	41.17 km	2:29

#	Beschrijving	Afstand	Tijd
	Blijf 369 m op Heusdensedijk	41.54 km	2:30
	Ga linksaf de Langendijk op en volg deze weg 51 m	41.59 km	2:30
	Langendijk, 5712TB, Someren, Noord-Brabant, Nederland	41.59 km	2:30
	Blijf 819 m op Langendijk	42.41 km	2:33
	Teunis Spekbaan 2, 5712TC, Someren, Noord-Brabant, Nederland	42.41 km	2:33
	Blijf 1.2 km op Langendijk	43.57 km	2:37
	Blijf 126 m op Gezandebaan	43.69 km	2:38
	Gezandebaan 2, 5712TD, Someren, Noord-Brabant, Nederland	43.69 km	2:38
	Blijf 185 m op Gezandebaan	43.88 km	2:38
	Ga een flauwe bocht linksaf en volg deze weg 487 m	44.36 km	2:40
	Blijf 978 m op Gezandebaan	45.34 km	2:43
	Ga rechtsaf de Ospelerweg op en volg deze weg 16 m	45.35 km	2:43
	Ga een flauwe bocht rechtsaf de Ospelerweg op en volg deze weg 84 m	45.44 km	2:44
	Gezandebaan 34, 5725TN, Heusden, Noord-Brabant, Nederland	45.44 km	2:44
	Blijf 2.2 km op Ospelerweg	47.67 km	2:52
	Blijf 3.3 km op Moostdijk	50.95 km	3:04
	Ga linksaf de Nieuwe aan op en volg deze weg 48 m	50.99 km	3:05
	Nieuwe baan 16, 6035RD, Ospel, Limburg, Nederland	50.99 km	3:05

#	Beschrijving	Afstand	Tijd
	Blijf 172 m op Nieuwe aan	51.17 km	3:05
	Ga linksaf de Anselberg op en volg deze weg 125 m	51.29 km	3:06
	Anselberg 28, 6035RV, Ospel, Limburg, Nederland	51.29 km	3:06
	Blijf 7 m op Anselberg	51.30 km	3:06
	Ga een flauwe bocht rechtsaf en volg deze weg 487 m	51.78 km	3:07
	N51.3273, E5.8188	51.78 km	3:07
	Volg de weg 1.3 km	53.07 km	3:12
	Ga rechtsaf de Oude dijk op en volg deze weg 7 m	53.07 km	3:12
	Oude dijk, 6035RM, Ospel, Limburg, Nederland	53.07 km	3:12
	Blijf 434 m op Oude dijk	53.50 km	3:13
	Volg de weg 80 m	53.58 km	3:13
	Oude dijk, 6035RM, Ospel, Limburg, Nederland	53.58 km	3:13
	Volg de weg 134 m	53.72 km	3:14
	Volg de weg 719 m	54.44 km	3:17
	Vossenberg 3, 5768PJ, Meijel, Limburg, Nederland	54.44 km	3:17
	Volg de weg 174 m	54.61 km	3:18
	8 (Vossenberg, 5768PJ Meijel, Limburg, Nederland)	54.61 km	3:18
	Volg de weg 5 m	54.61 km	3:18

#	Beschrijving	Afstand	Tijd
	Ga linksaf de Vossenberg op en volg deze weg 1.9 km	56.49 km	3:25
	Blijf 32 m op Berg	56.52 km	3:26
	Berg 4, 5768PE, Meijel, Limburg, Nederland	56.52 km	3:26
	Blijf 361 m op Berg	56.88 km	3:27
	Ga een flauwe bocht linksaf de Berkenheg op en volg deze weg 10 m	56.89 km	3:27
	Ga rechtsaf en volg deze weg 787 m	57.68 km	3:30
	Ga een flauwe bocht rechtsaf en volg deze weg 15 m	57.69 km	3:30
	Astenseweg, 5768EJ, Meijel, Limburg, Nederland	57.69 km	3:30
	Volg de weg 15 m	57.71 km	3:30
	Ga een flauwe bocht linksaf en volg deze weg 80 m	57.79 km	3:30
	Ga rechtsaf de Aan de Kremmer op en volg deze weg 161 m	57.95 km	3:31
	Volg de weg 391 m	58.34 km	3:32
	Ga een scherpe bocht rechtsaf en volg deze weg 9 m	58.35 km	3:32
	Jan Truijenstraat, 5768CA, Meijel, Limburg, Nederland	58.35 km	3:32
	Volg de weg 9 m	58.36 km	3:32
	Ga een flauwe bocht rechtsaf en volg deze weg 7 m	58.36 km	3:32
	Ga rechtsaf de Jan Truijenstraat op en volg deze weg 204 m	58.57 km	3:33
	Blijf 194 m op Raadhuisplein	58.76 km	3:33

#	Beschrijving	Afstand	Tijd
	Ga rechtsaf de Schoolstraat op en volg deze weg 106 m	58.87 km	3:34
	Ga linksaf de Alexanderplein op en volg deze weg 67 m	58.93 km	3:34
	Alexanderplein 2, 5768BE, Meijel, Limburg, Nederland	58.93 km	3:34

[Route.nl](#) wenst je veel fietsplezier.

Graag zien we je terug voor één van onze andere 60916 gratis routes op onze site!