

Leumolen route

Nederland | Limburg | Meijel | 43,30 km (ongeveer 2:32 u) | Fietsroute 532881



Leaflet (<http://leafletjs.com/>) © 2016 Falkplan BV, © OpenStreetMap contributors (<http://www.openstreetmap.org/copyright>)
















#	Beschrijving	Afstand	Tijd
---	--------------	---------	------

Nederland | Limburg | Meijel | 43,30 km (ongeveer 2:32 u) | Fietsroute 532881

Aangeboden door

Ivo, Limburg (NL)

Routebeschrijving

#	Beschrijving	Afstand	Tijd
	Alexanderplein 2, 5768BE, Meijel, Limburg, Nederland	0.00 km	0:00
	Blijf 78 m op Alexanderplein	0.08 km	0:00
	Ga een scherpe bocht linksaf de Schoolstraat op en volg deze weg 246 m	0.32 km	0:01
	Ga rechtsaf de Hoek op en volg deze weg 190 m	0.51 km	0:01
	Hoek 24, 5768VP, Meijel, Limburg, Nederland	0.51 km	0:01
	Blijf 249 m op Hoek	0.76 km	0:02
	Blijf 149 m op Donk	0.91 km	0:03
	Ga linksaf en volg deze weg 195 m	1.10 km	0:04
	Ga linksaf de Heihorst op en volg deze weg 190 m	1.29 km	0:04
	Heihorst 10, 5768XK, Meijel, Limburg, Nederland	1.29 km	0:04
	Blijf 849 m op Heihorst	2.14 km	0:07
	Ga een flauwe bocht rechtsaf de Katsberg op en volg deze weg 182 m	2.32 km	0:08
	Katsberg 8, 5768RH, Meijel, Limburg, Nederland	2.32 km	0:08
	Blijf 86 m op Katsberg	2.41 km	0:08
	Ga linksaf de Krum op en volg deze weg 657 m	3.06 km	0:11

Praktische informatie





















Dichtstbijzijnde locaties



















-  Parkeerplaats centrum Alexanderhof 5768BZ Peel en Maas
-  Parkeerplaats Nederweerderdijk 5768PD Peel en Maas



















Scan mij



















met de route.nl app en de route wordt geopend op je smartphone. Heb je de app nog niet? Ga dan naar: www.route.nl/app/download







































#	Beschrijving	Afstand	Tijd
	Krum 8, 5768RG, Meijel, Limburg, Nederland	3.06 km	0:11
	Blijf 143 m op Krum	3.21 km	0:11
	Ga linksaf en volg deze weg 336 m	3.54 km	0:13
	Ga rechtsaf en volg deze weg 242 m	3.78 km	0:14
	Vissersweg 13, 5768PW, Meijel, Limburg, Nederland	3.78 km	0:14
	Volg de weg 290 m	4.07 km	0:15
	Volg de weg 510 m	4.58 km	0:22
	N51.3144, E5.8712	4.58 km	0:22
	Volg de weg 1.3 km	5.87 km	0:42
	N51.3089, E5.8549	5.87 km	0:42
	Volg de weg 788 m	6.66 km	0:53
	Ga linksaf de Stokershorst op en volg deze weg 704 m	7.36 km	0:56
	Stokershorst 5, 6034RG, Nederweert-Eind, Limburg, Nederland	7.36 km	0:56
	Blijf 790 m op Stokershorst	8.15 km	0:59
	Ga rechtsaf de Caluna op en volg deze weg 379 m	8.53 km	1:00
	Caluna 9, 6093PG, Heythuysen, Limburg, Nederland	8.53 km	1:00
	Blijf 799 m op Caluna	9.33 km	1:03
	Blijf 219 m op Hollander	9.54 km	1:04
	Hollander, 6093PC, Heythuysen, Limburg, Nederland	9.54 km	1:04
	Blijf 1.4 km op Hollander	10.90 km	1:09













#	Beschrijving	Afstand	Tijd
	Ga rechtsaf de Heide op en volg deze weg 393 m	11.29 km	1:11
	Heide 31, 6093PA, Heythuysen, Limburg, Nederland	11.29 km	1:11
	Blijf 808 m op Heide	12.10 km	1:14
	Blijf 110 m op Groene Pinweg	12.21 km	1:14
	Ga linksaf de Maxeterdijk op en volg deze weg 280 m	12.49 km	1:15
	Groene Pinweg, 6092, Heythuysen, Limburg, Nederland	12.49 km	1:15
	Blijf 2.2 km op Maxeterdijk	14.71 km	1:24
	Maxeterdijk 4, 6093PJ, Heythuysen, Limburg, Nederland	14.71 km	1:24
	Blijf 397 m op Maxeterdijk	15.10 km	1:25
	Blijf 216 m op Slinkstraat	15.32 km	1:26
	Slinkstraat, 6093PZ, Heythuysen, Limburg, Nederland	15.32 km	1:26
	Blijf 633 m op Slinkstraat	15.95 km	1:28
	Ga een flauwe bocht linksaf de Conenweg op en volg deze weg 749 m	16.70 km	1:31
	Ga rechtsaf de Schoorstraat op en volg deze weg 234 m	16.93 km	1:32
	Schoorstraat, 6095PL, Baexem, Limburg, Nederland	16.93 km	1:32
	Blijf 222 m op Schoorstraat	17.15 km	1:33
	Ga een scherpe bocht linksaf de Parallelweg op en volg deze weg 193 m	17.35 km	1:33
	Parallelweg, 6095PA, Baexem, Limburg, Nederland	17.35 km	1:33

#	Beschrijving	Afstand	Tijd
	Blijf 658 m op Parallelweg	18.00 km	1:36
	Ga linksaf de Stationstraat op en volg deze weg 209 m	18.21 km	1:37
	Ga een flauwe bocht rechtsaf en volg deze weg 435 m	18.65 km	1:38
	Ga rechtsaf de Koelenstraat op en volg deze weg 95 m	18.74 km	1:38
	Koelenstraat, 6095PB, Baexem, Limburg, Nederland	18.74 km	1:38
	Blijf 282 m op Koelenstraat	19.02 km	1:39
	Ga rechtsaf de Haelenscheweg op en volg deze weg 272 m	19.30 km	1:40
	Haelenscheweg, 6095PC, Baexem, Limburg, Nederland	19.30 km	1:40
	Blijf 215 m op Haelenscheweg	19.51 km	1:41
	Ga linksaf de Schoorweg op en volg deze weg 174 m	19.68 km	1:42
	Schoorweg 3, 6095PJ, Baexem, Limburg, Nederland	19.68 km	1:42
	Blijf 713 m op Schoorweg	20.40 km	1:45
	Blijf 1.7 km op Speckerweg	22.06 km	1:51
	46 (Speckerweg, 6081, Haelen, Limburg, Nederland)	22.06 km	1:51
	Blijf 7 m op Speckerweg	22.06 km	1:51
	Ga een scherpe bocht linksaf en volg deze weg 1.2 km	23.25 km	1:55
	Blijf 213 m op Heideweg	23.46 km	1:56
	Roggelseweg, 6081NS, Haelen, Limburg, Nederland	23.46 km	1:56

#	Beschrijving	Afstand	Tijd
	Blijf 547 m op Heideweg	24.00 km	1:58
	Volg de weg 100 m	24.10 km	1:58
	Ga rechtsaf de Langepad op en volg deze weg 8 m	24.11 km	1:58
	Sint Ursulaweg, 6083BL, Nunhem, Limburg, Nederland	24.11 km	1:58
	Blijf 915 m op Langepad	25.02 km	2:03
	N51.2513, E5.941	25.02 km	2:03
	Blijf 428 m op Langepad	25.45 km	2:05
	Ga een flauwe bocht linksaf en volg deze weg 26 m	25.48 km	2:05
	Ga rechtsaf de Roggelseweg op en volg deze weg 14 m	25.49 km	2:05
	49 (Roggelseweg, 6081NS, Haelen, Limburg, Nederland)	25.49 km	2:05
	Blijf 6 m op Roggelseweg	25.50 km	2:05
	Ga linksaf de Sint Elisabethsdreef op en volg deze weg 14 m	25.51 km	2:05
	Ga rechtsaf en volg deze weg 734 m	26.24 km	2:08
	Blijf 96 m op Op de Bos	26.34 km	2:08
	Op de Bos, 6088NA, Roggel, Limburg, Nederland	26.34 km	2:08
	Blijf 180 m op Op de Bos	26.52 km	2:09
	Ga linksaf de Ophoven op en volg deze weg 207 m	26.72 km	2:09
	Ophoven, 6083PA, Roggel, Limburg, Nederland	26.72 km	2:09

#	Beschrijving	Afstand	Tijd
	Blijf 1.1 km op Ophoven	27.84 km	2:13
	Ophoven 23, 6088AD, Roggel, Limburg, Nederland	27.84 km	2:13
	Blijf 768 m op Ophoven	28.60 km	2:16
	Ga een flauwe bocht linksaf de Brumholt op en volg deze weg 189 m	28.79 km	2:17
	Brumholt 31, 6086PV, Neer, Limburg, Nederland	28.79 km	2:17
	Blijf 316 m op Brumholt	29.11 km	2:18
	Ga een flauwe bocht linksaf de Graven op en volg deze weg 319 m	29.43 km	2:19
	Graven 1, 6086RA, Neer, Limburg, Nederland	29.43 km	2:19
	Blijf 1.3 km op Graven	30.75 km	2:24
	Ga een flauwe bocht linksaf en volg deze weg 4 m	30.76 km	2:24
	Ga rechtsaf en volg deze weg 89 m	30.84 km	2:24
	Ga linksaf de Roggelsedijk, N562 op en volg deze weg 69 m	30.91 km	2:24
	Graven, 6086RA, Neer, Limburg, Nederland	30.91 km	2:24
	Blijf 184 m op Roggelsedijk, N562	31.10 km	2:25
	Ga een scherpe bocht linksaf en volg deze weg 7 m	31.10 km	2:25
	Ga een scherpe bocht rechtsaf en volg deze weg 1.0 km	32.11 km	2:28
	Ga linksaf en volg deze weg 746 m	32.85 km	2:32
	Boerderijweg 2a, 6086PJ, Neer, Limburg, Nederland	32.85 km	2:32

#	Beschrijving	Afstand	Tijd
	Volg de weg 2.6 km	35.44 km	2:45
	Blijf 602 m op Kanaaldijk	36.04 km	2:50
	Boerderijweg, 6089NV, Heibloem, Limburg, Nederland	36.04 km	2:50
	Blijf 313 m op Kanaaldijk	36.35 km	2:52
	Blijf 715 m op Boerderijweg	37.06 km	2:55
	Ga linksaf de Witdonk op en volg deze weg 577 m	37.64 km	2:57
	Witdonk 15, 5768RD, Meijel, Limburg, Nederland	37.64 km	2:57
	Blijf 592 m op Witdonk	38.23 km	2:59
	Ga rechtsaf en volg deze weg 366 m	38.60 km	3:00
	Volg de weg 136 m	38.73 km	3:01
	Krum 14, 5768RG, Meijel, Limburg, Nederland	38.73 km	3:01
	Volg de weg 1.2 km	39.91 km	3:07
	Ga linksaf de Katsberg op en volg deze weg 108 m	40.02 km	3:07
	Katsberg 15, 5768RH, Meijel, Limburg, Nederland	40.02 km	3:07
	Blijf 302 m op Katsberg	40.32 km	3:08
	Ga een scherpe bocht rechtsaf de Trinesweg op en volg deze weg 695 m	41.01 km	3:11
	Trinesweg, 5768RM, Meijel, Limburg, Nederland	41.01 km	3:11
	Blijf 823 m op Trinesweg	41.83 km	3:14

#	Beschrijving	Afstand	Tijd
	Ga linksaf de Steegstraat op en volg deze weg 573 m	42.41 km	3:16
	Steegstraat, 5768RL, Meijel, Limburg, Nederland	42.41 km	3:16
	Blijf 482 m op Steegstraat	42.89 km	3:18
	Ga een scherpe bocht rechtsaf de Kapelkesweg op en volg deze weg 70 m	42.96 km	3:18
	Ga linksaf de Kerkveld op en volg deze weg 163 m	43.12 km	3:19
	Kerkveld 20, 5768BB, Meijel, Limburg, Nederland	43.12 km	3:19
	Blijf 54 m op Kerkveld	43.18 km	3:19
	Ga rechtsaf de Pastpaedje op en volg deze weg 44 m	43.22 km	3:19
	Ga linksaf en volg deze weg 34 m	43.25 km	3:19
	Ga een flauwe bocht linksaf en volg deze weg 5 m	43.26 km	3:19
	Ga linksaf de Alexanderplein op en volg deze weg 48 m	43.30 km	3:19
	Alexanderplein 2, 5768BE, Meijel, Limburg, Nederland	43.30 km	3:19

Route.nl wenst je veel fietsplezier.

Graag zien we je terug voor één van onze andere 63486 gratis routes op onze site!