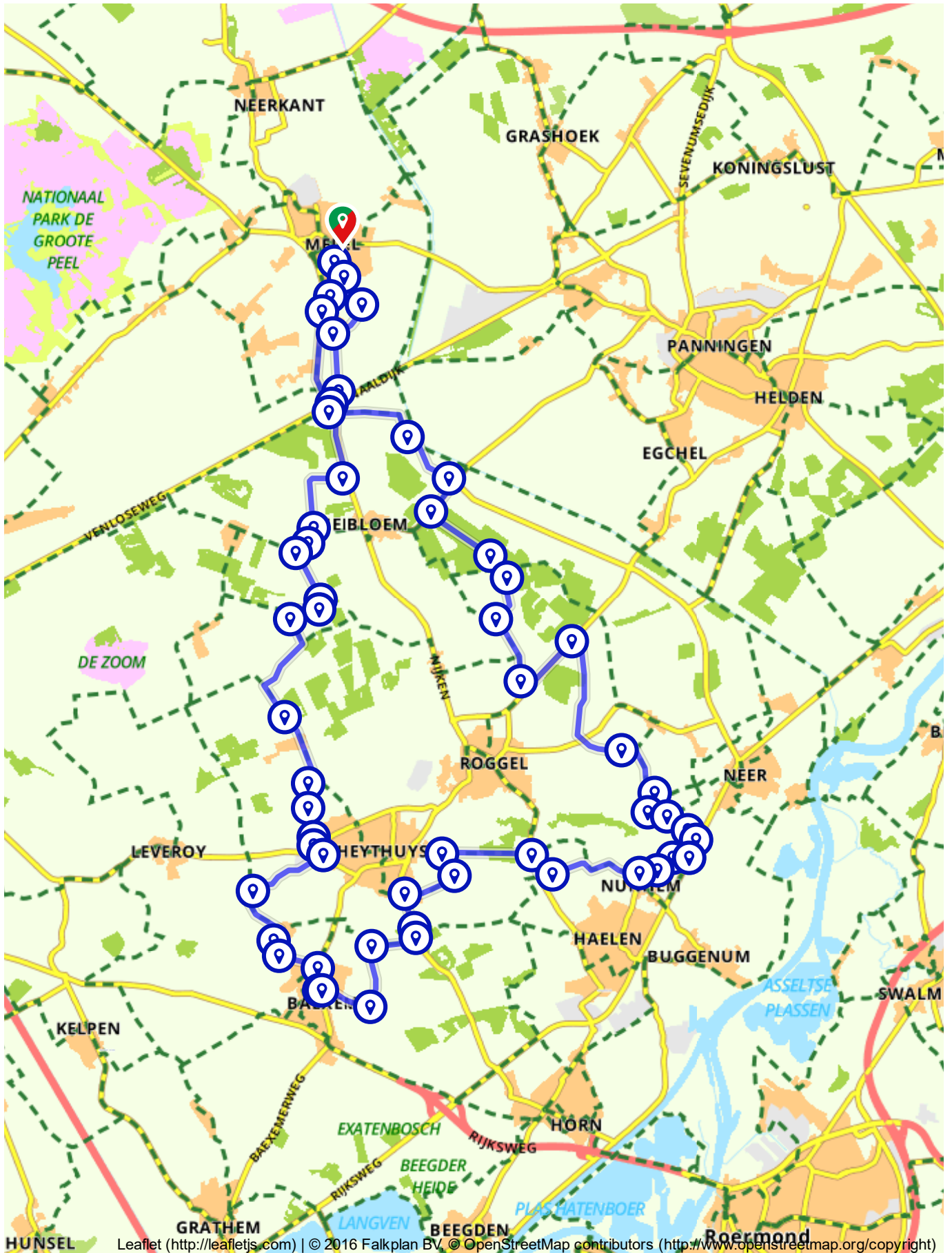


Leudal Route

Nederland | Limburg | Meijel | 47,01 km (ongeveer 2:45 u) | Fietsroute 527845



Leaflet (<http://leafletjs.com>) | © 2016 Falkplan BV, © OpenStreetMap contributors (<http://www.openstreetmap.org/copyright>)

#	Beschrijving	Afstand	Tijd
---	--------------	---------	------

Nederland | Limburg | Meijel | 47,01 km (ongeveer 2:45 u) | Fietsroute 527845

Aangeboden door

Ivo, Limburg (NL)
















Praktische informatie

Dichtstbijzijnde locaties

P Parkeerplaats centrum
Alexanderhof
5768BZ Peel en Maas

P Parkeerplaats
Nederweerderdijk
5768PD Peel en Maas





















Routebeschrijving



















#	Beschrijving	Afstand	Tijd
	Alexanderplein 2, 5768BE, Meijel, Limburg, Nederland	0.00 km	0:00
	Blijf 74 m op Alexanderplein	0.07 km	0:00
	Ga een scherpe bocht linksaf de Schoolstraat op en volg deze weg 98 m	0.17 km	0:00
	Ga een scherpe bocht rechtsaf de Prins Bernhardstraat op en volg deze weg 88 m	0.26 km	0:00
	Ga linksaf de Hagelkruisweg op en volg deze weg 64 m	0.32 km	0:01
	Hagelkruisweg 4, 5768VX, Meijel, Limburg, Nederland	0.32 km	0:01
	Blijf 521 m op Hagelkruisweg	0.84 km	0:02
	Ga rechtsaf de Donk op en volg deze weg 119 m	0.96 km	0:03
	Donk, 5768XN, Meijel, Limburg, Nederland	0.96 km	0:03
	Blijf 177 m op Donk	1.14 km	0:04
	Ga linksaf de Donk, N279 op en volg deze weg 159 m	1.30 km	0:04
	Donk 35, 5768XM, Meijel, Limburg, Nederland	1.30 km	0:04
	Blijf 365 m op Donk, N279	1.66 km	0:05
	Ga linksaf en volg deze weg 1.5 km	3.13 km	0:10
	Roggelsedijk 21, 5768RA, Meijel, Limburg, Nederland	3.13 km	0:10



















Scan mij



















met de route.nl app en de route wordt geopend op je smartphone. Heb je de app nog niet? Ga dan naar: www.route.nl/app/download







































#	Beschrijving	Afstand	Tijd
	Volg de weg 1.2 km	4.33 km	0:14
	Ga rechtsaf de Aan de Heibloem op en volg deze weg 70 m	4.40 km	0:14
	Aan de Heibloem 18, 6093PE, Heythuysen, Limburg, Nederland	4.40 km	0:14
	Blijf 1.4 km op Aan de Heibloem	5.81 km	0:20
	Aan de Heibloem 4, 6093PE, Heythuysen, Limburg, Nederland	5.81 km	0:20
	Blijf 363 m op Aan de Heibloem	6.18 km	0:21
	Aan de Heibloem, 6093PE, Heythuysen, Limburg, Nederland	6.18 km	0:21
	Blijf 279 m op Aan de Heibloem	6.45 km	0:22
	Ga linksaf en volg deze weg 107 m	6.56 km	0:23
	Aan de Heibloem, 6093PE, Heythuysen, Limburg, Nederland	6.56 km	0:23
	Volg de weg 922 m	7.48 km	0:26
	Aan de Grave, 6093PD, Heythuysen, Limburg, Nederland	7.48 km	0:26
	Volg de weg 140 m	7.62 km	0:26
	Ga rechtsaf de Aan de Grave op en volg deze weg 113 m	7.73 km	0:26
	Aan de Grave, 6093PD, Heythuysen, Limburg, Nederland	7.73 km	0:26
	Blijf 563 m op Aan de Grave	8.30 km	0:29
	Ga linksaf en volg deze weg 181 m	8.48 km	0:29
	Aan de Grave 2, 6093PD, Heythuysen, Limburg, Nederland	8.48 km	0:29
	Volg de weg 474 m	8.95 km	0:31
	Ga rechtsaf de Heide op en volg deze weg 1.6 km	10.60 km	0:37



















#	Beschrijving	Afstand	Tijd
	Heide, 6093NW, Heythuysen, Limburg, Nederland	10.60 km	0:37
	Blijf 122 m op Heide	10.72 km	0:38
	Blijf 462 m op Aan de Bergen	11.18 km	0:39
	Blijf 623 m op Aan het Broek	11.80 km	0:42
	Ga rechtsaf de Aan de Nees op en volg deze weg 154 m	11.95 km	0:42
	Aan de Nees, 6093NN, Heythuysen, Limburg, Nederland	11.95 km	0:42
	Blijf 209 m op Aan de Nees	12.16 km	0:43
	Ga een flauwe bocht linksaf de Mennesweg op en volg deze weg 254 m	12.42 km	0:44
	Ga rechtsaf de Op den Birkenbosch op en volg deze weg 83 m	12.50 km	0:44
	Op den Birkenbosch, 6093NZ, Heythuysen, Limburg, Nederland	12.50 km	0:44
	Blijf 256 m op Op den Birkenbosch	12.76 km	0:45
	Blijf 297 m op Catharina Daemenstraat	13.05 km	0:46
	Ga rechtsaf de Aan de Kreppel op en volg deze weg 53 m	13.11 km	0:46
	Aan de Kreppel 6, 6093DZ, Heythuysen, Limburg, Nederland	13.11 km	0:46
	Blijf 131 m op Aan de Kreppel	13.24 km	0:47
	Ga linksaf de Kloosterstraat op en volg deze weg 161 m	13.40 km	0:48
	Kloosterstraat, 6093DZ, Heythuysen, Limburg, Nederland	13.40 km	0:48
	Blijf 31 m op Kloosterstraat	13.43 km	0:48



















#	Beschrijving	Afstand	Tijd
	Ga een flauwe bocht rechtsaf en volg deze weg 99 m	13.53 km	0:48
	Ga een flauwe bocht rechtsaf de Kloosterstraat op en volg deze weg 100 m	13.63 km	0:48
	Ga rechtsaf de Arenbos op en volg deze weg 72 m	13.70 km	0:49
	Arenbos 4, 6093ND, Heythuysen, Limburg, Nederland	13.70 km	0:49
	Blijf 1.4 km op Arenbos	15.13 km	0:54
	Ga linksaf de Slinkstraat op en volg deze weg 64 m	15.20 km	0:54
	Arenbos, 6093PZ, Heythuysen, Limburg, Nederland	15.20 km	0:54
	Blijf 237 m op Slinkstraat	15.43 km	0:55
	Ga een flauwe bocht linksaf de Conenweg op en volg deze weg 749 m	16.18 km	0:58
	Ga rechtsaf de Schoorstraat op en volg deze weg 213 m	16.39 km	0:59
	Schoorstraat, 6095PL, Baexem, Limburg, Nederland	16.39 km	0:59
	Blijf 243 m op Schoorstraat	16.64 km	1:00
	Ga een scherpe bocht linksaf de Parallelweg op en volg deze weg 160 m	16.79 km	1:00
	Parallelweg, 6095PA, Baexem, Limburg, Nederland	16.79 km	1:00
	Blijf 692 m op Parallelweg	17.49 km	1:03
	Ga linksaf de Stationstraat op en volg deze weg 33 m	17.52 km	1:03
	Ga een scherpe bocht rechtsaf de Lindelaan op en volg deze weg 20 m	17.54 km	1:03
	Lindelaan, 6095BR, Baexem, Limburg, Nederland	17.54 km	1:03



















#	Beschrijving	Afstand	Tijd
	Blijf 20 m op Lindelaan	17.56 km	1:03
	Ga een scherpe bocht linksaf de Stationstraat op en volg deze weg 385 m	17.94 km	1:04
	Stationstraat 2, 6095BS, Baexem, Limburg, Nederland	17.94 km	1:04
	Blijf 19 m op Stationstraat	17.96 km	1:04
	Ga linksaf de Salmenhofweg op en volg deze weg 29 m	17.99 km	1:04
	Salmenhofweg 2, 6095BZ, Baexem, Limburg, Nederland	17.99 km	1:04
	Blijf 771 m op Salmenhofweg	18.76 km	1:07
	Blijf 140 m op Beekkant	18.90 km	1:08
	Ga linksaf de Stekstraat op en volg deze weg 38 m	18.94 km	1:08
	Beekkant, 6095PK, Baexem, Limburg, Nederland	18.94 km	1:08
	Blijf 604 m op Stekstraat	19.54 km	1:10
	Blijf 446 m op Duykstraat	19.99 km	1:12
	Ga rechtsaf de Schoorweg op en volg deze weg 63 m	20.05 km	1:12
	Schoorweg 3, 6095PJ, Baexem, Limburg, Nederland	20.05 km	1:12
	Blijf 784 m op Schoorweg	20.83 km	1:15
	Speckerweg, 6093NB, Haelen, Limburg, Nederland	20.83 km	1:15
	Blijf 40 m op Schoorweg	20.87 km	1:15
	Ga linksaf de Professor Duboisweg, N279 op en volg deze weg 171 m	21.04 km	1:16












#	Beschrijving	Afstand	Tijd
	Speckerweg, 6093NB, Haelen, Limburg, Nederland	21.04 km	1:16
	Blijf 471 m op Professor Duboisweg, N279	21.51 km	1:17
	Blijf 158 m op Biesstraat, N279	21.67 km	1:18
	Ga rechtsaf de Aan de Watermolen op en volg deze weg 56 m	21.72 km	1:18
	Aan de Watermolen, 6093AE, Heythuysen, Limburg, Nederland	21.72 km	1:18
	Blijf 950 m op Aan de Watermolen	22.67 km	1:22
	Ga linksaf de Heimarkt op en volg deze weg 72 m	22.75 km	1:22
	Aan de Watermolen, 6093NA, Haelen, Limburg, Nederland	22.75 km	1:22
	Blijf 578 m op Heimarkt	23.32 km	1:24
	Heimarkt 1, 6093NA, Heythuysen, Limburg, Nederland	23.32 km	1:24
	Blijf 179 m op Heimarkt	23.50 km	1:25
	Ga rechtsaf en volg deze weg 1.4 km	24.86 km	1:29
	Ga rechtsaf de Roggelseweg op en volg deze weg 22 m	24.88 km	1:29
	Roggelseweg, 6081NS, Haelen, Limburg, Nederland	24.88 km	1:29
	Blijf 50 m op Roggelseweg	24.93 km	1:30
	Ga rechtsaf en volg deze weg 370 m	25.30 km	1:31
	Blijf 223 m op Heideweg	25.52 km	1:32
	Roggelseweg, 6081NS, Haelen, Limburg, Nederland	25.52 km	1:32

#	Beschrijving	Afstand	Tijd
	Blijf 537 m op Heideweg	26.06 km	1:34
	Ga een flauwe bocht rechtsaf de Sint Ursulaweg op en volg deze weg 960 m	27.02 km	1:37
	Ga linksaf de Molenbergstraat op en volg deze weg 117 m	27.13 km	1:38
	Ga linksaf de Hoogstraat op en volg deze weg 40 m	27.17 km	1:38
	Hoogstraat 12, 6083AX, Nunhem, Limburg, Nederland	27.17 km	1:38
	Blijf 234 m op Hoogstraat	27.41 km	1:39
	Ga linksaf de Sint Servaasweg op en volg deze weg 68 m	27.48 km	1:39
	Ga rechtsaf de Voort op en volg deze weg 48 m	27.52 km	1:39
	Volg de weg 11 m	27.53 km	1:39
	Voort, 6083AC, Nunhem, Limburg, Nederland	27.53 km	1:39
	Blijf 419 m op Sennepad	27.95 km	1:40
	Sint Servaasweg 45, 6083AS, Nunhem, Limburg, Nederland	27.95 km	1:40
	Blijf 265 m op Sennepad	28.22 km	1:41
	Ga linksaf en volg deze weg 123 m	28.34 km	1:42
	Napoleonsweg, 6083NA, Nunhem, Limburg, Nederland	28.34 km	1:42
	Volg de weg 472 m	28.81 km	1:43
	Ga linksaf en volg deze weg 53 m	28.86 km	1:44
	Napoleonsweg 101, 6086AD, Nunhem, Limburg, Nederland	28.86 km	1:44

#	Beschrijving	Afstand	Tijd
	Volg de weg 53 m	28.91 km	1:45
	Ga een scherpe bocht linksaf en volg deze weg 236 m	29.15 km	1:46
	Blijf 12 m op Kinkhoven	29.16 km	1:46
	Kinkhoven 16, 6086AS, Neer, Limburg, Nederland	29.16 km	1:46
	Blijf 393 m op Kinkhoven	29.55 km	1:47
	Ga linksaf de Leudalweg op en volg deze weg 65 m	29.62 km	1:47
	Leudalweg 22, 6086AT, Neer, Limburg, Nederland	29.62 km	1:47
	Blijf 348 m op Leudalweg	29.97 km	1:49
	Ga rechtsaf de Donderberg op en volg deze weg 31 m	30.00 km	1:49
	Donderberg 2, 6086RH, Neer, Limburg, Nederland	30.00 km	1:49
	Blijf 402 m op Donderberg	30.40 km	1:50
	Ga linksaf de Sterrebosweg op en volg deze weg 53 m	30.45 km	1:51
	Sterrebosweg, 6086RH, Neer, Limburg, Nederland	30.45 km	1:51
	Blijf 1.2 km op Sterrebosweg	31.61 km	1:55
	Sterrebosweg 18, 6086RD, Neer, Limburg, Nederland	31.61 km	1:55
	Blijf 331 m op Sterrebosweg	31.94 km	1:56
	Blijf 2.3 km op Ophoven	34.23 km	2:05
	Ga linksaf de Heldensedijk, N562 op en volg deze weg 148 m	34.38 km	2:05

#	Beschrijving	Afstand	Tijd
	Heldensedijk 13, 6088NT, Roggel, Limburg, Nederland	34.38 km	2:05
	Blijf 148 m op Heldensedijk, N562	34.53 km	2:06
	Ga linksaf en volg deze weg 1.3 km	35.83 km	2:10
	Ga rechtsaf de Leistertweg op en volg deze weg 178 m	36.00 km	2:11
	Leistertweg, 6088NW, Roggel, Limburg, Nederland	36.00 km	2:11
	Blijf 439 m op Leistertweg	36.44 km	2:12
	Ga een flauwe bocht linksaf de Heide op en volg deze weg 808 m	37.25 km	2:15
	Ga rechtsaf en volg deze weg 6 m	37.25 km	2:16
	Heide, 6088PC, Roggel, Limburg, Nederland	37.25 km	2:16
	Volg de weg 6 m	37.26 km	2:16
	Ga rechtsaf de Heide op en volg deze weg 235 m	37.49 km	2:16
	Volg de weg 344 m	37.84 km	2:19
	Volg de weg 233 m	38.07 km	2:20
	N51.2926, E5.9291	38.07 km	2:20
	Volg de weg 194 m	38.26 km	2:21
	Ga een flauwe bocht linksaf en volg deze weg 346 m	38.61 km	2:24
	N51.2961, E5.925	38.61 km	2:24
	Volg de weg 1.3 km	39.89 km	2:37

#	Beschrijving	Afstand	Tijd
	Ga rechtsaf de Staldijk op en volg deze weg 62 m	39.95 km	2:37
	Staldijk, 6089NT, Heibloem, Limburg, Nederland	39.95 km	2:37
	Blijf 653 m op Staldijk	40.60 km	2:39
	Ga linksaf de Boerderijweg op en volg deze weg 132 m	40.73 km	2:40
	Staldijk 2, 6089NV, Heibloem, Limburg, Nederland	40.73 km	2:40
	Blijf 1.1 km op Boerderijweg	41.85 km	2:44
	Boerderijweg, 5986NX, Meijel, Limburg, Nederland	41.85 km	2:44
	Blijf 420 m op Boerderijweg	42.27 km	2:46
	Ga linksaf de Witdonk op en volg deze weg 1.2 km	43.44 km	2:50
	Ga rechtsaf en volg deze weg 215 m	43.65 km	2:51
	5768RA, Meijel, Limburg, Nederland	43.65 km	2:51
	Volg de weg 152 m	43.80 km	2:51
	Ga linksaf en volg deze weg 149 m	43.95 km	2:52
	Krum 12, 5768RG, Meijel, Limburg, Nederland	43.95 km	2:52
	Volg de weg 148 m	44.10 km	2:52
	Blijf 852 m op Krum	44.95 km	2:56
	Ga rechtsaf de Steenkampseweg op en volg deze weg 58 m	45.01 km	2:56
	Steenkampseweg, 5768XK, Meijel, Limburg, Nederland	45.01 km	2:56

#	Beschrijving	Afstand	Tijd
	Blijf 450 m op Steenkampseweg	45.46 km	2:58
	Volg de weg 282 m	45.74 km	2:59
	Ga linksaf de Donkersveld op en volg deze weg 38 m	45.78 km	2:59
	Donkersveld 6, 5768XJ, Meijel, Limburg, Nederland	45.78 km	2:59
	Blijf 477 m op Donkersveld	46.25 km	3:01
	Ga rechtsaf de Hoek op en volg deze weg 172 m	46.42 km	3:02
	Hoek, 5768VP, Meijel, Limburg, Nederland	46.42 km	3:02
	Blijf 267 m op Hoek	46.69 km	3:03
	Ga linksaf de Schoolstraat op en volg deze weg 246 m	46.94 km	3:03
	Ga een scherpe bocht rechtsaf de Alexanderplein op en volg deze weg 74 m	47.01 km	3:04
	Alexanderplein 2, 5768BE, Meijel, Limburg, Nederland	47.01 km	3:04

Route.nl wenst je veel fietsplezier.

Graag zien we je terug voor één van onze andere 62351 gratis routes op onze site!