

Kempkensberg Route

Nederland | Limburg | Meijel | 58,66 km (ongeveer 3:27 u) | Fietsroute 525726



Leaflet (<http://leafletjs.com>) | © 2016 Falkplan BV, © OpenStreetMap contributors (<http://www.openstreetmap.org/copyright>)

#	Beschrijving	Afstand	Tijd
Nederland Limburg Meijel 58,66 km (ongeveer 3:27 u) Fietsroute 525726			

Aangeboden door
















Ivo, Limburg (NL)

Praktische informatie

Dichtstbijzijnde locaties

- P** Parkeerplaats centrum
Alexanderhof
5768BZ Peel en Maas
- P** Parkeerplaats
Nederweerderdijk
5768PD Peel en Maas





















Routebeschrijving



















#	Beschrijving	Afstand	Tijd
	Alexanderplein 2, 5768BE, Meijel, Limburg, Nederland	0.00 km	0:00
	Blijf 74 m op Alexanderplein	0.07 km	0:00
	Ga rechtsaf de Schoolstraat op en volg deze weg 52 m	0.12 km	0:00
	Schoolstraat 6, 5768AP, Meijel, Limburg, Nederland	0.12 km	0:00
	Blijf 55 m op Schoolstraat	0.18 km	0:00
	Ga linksaf de Raadhuisplein op en volg deze weg 68 m	0.25 km	0:00
	Ga een flauwe bocht rechtsaf de Dorpsstraat op en volg deze weg 210 m	0.46 km	0:01
	Dorpsstraat 21, 5768CD, Meijel, Limburg, Nederland	0.46 km	0:01
	Blijf 95 m op Dorpsstraat	0.55 km	0:01
	Ga rechtsaf de Molenstraat op en volg deze weg 317 m	0.87 km	0:03
	Blijf 206 m op Molenbaan	1.07 km	0:03
	Molenbaan 14, 5768RT, Meijel, Limburg, Nederland	1.07 km	0:03
	Blijf 747 m op Molenbaan	1.82 km	0:06
	Ga linksaf de Molenpeel op en volg deze weg 108 m	1.93 km	0:06
	Molenpeel, 5768RV, Meijel, Limburg, Nederland	1.93 km	0:06




















Scan mij




















met de route.nl app en de route wordt geopend op je smartphone. Heb je de app nog niet? Ga dan naar: www.route.nl/app/download











































#	Beschrijving	Afstand	Tijd
	Blijf 391 m op Molenpeel	2.32 km	0:08
	Ga een flauwe bocht linksaf de Vuurlinie op en volg deze weg 106 m	2.42 km	0:08
	Vuurlinie 5, 5758RN, Neerkant, Noord-Brabant, Nederland	2.42 km	0:08
	Blijf 1.5 km op Vuurlinie	3.88 km	0:14
	Ga linksaf de Sint Vincentiusstraat op en volg deze weg 11 m	3.90 km	0:14
	Ga rechtsaf de Veenpluisweg op en volg deze weg 1.2 km	5.05 km	0:18
	Ga een flauwe bocht linksaf de Bospeelweg op en volg deze weg 52 m	5.10 km	0:18
	Ga rechtsaf de Koeweideweg op en volg deze weg 74 m	5.17 km	0:19
	Koeweideweg 17, 5758PL, Neerkant, Noord-Brabant, Nederland	5.17 km	0:19
	Blijf 974 m op Koeweideweg	6.15 km	0:22
	Blijf 115 m op Kromme Heitraksedijk	6.26 km	0:23
	Ga rechtsaf en volg deze weg 748 m	7.01 km	0:25
	Kanaalstraat, 5757RP, Liessel, Noord-Brabant, Nederland	7.01 km	0:25
	Volg de weg 183 m	7.19 km	0:26
	Blijf 215 m op Leegveld	7.41 km	0:27
	Kanaalstraat, 5757RP, Liessel, Noord-Brabant, Nederland	7.41 km	0:27
	Blijf 845 m op Leegveld	8.25 km	0:30
	Ga een flauwe bocht linksaf en volg deze weg 1.6 km	9.88 km	0:35
	Ga een flauwe bocht linksaf de Blokweg op en volg deze weg 1.7 km	11.54 km	0:41
	Blijf 549 m op Leegveld	12.09 km	0:43





















#	Beschrijving	Afstand	Tijd
	Ga linksaf en volg deze weg 4 m	12.09 km	0:43
	32 (Leegveld, 5753SG, Deurne, Noord-Brabant, Nederland)	12.09 km	0:43
	Volg de weg 4 m	12.10 km	0:44
	Ga linksaf de Leegveld op en volg deze weg 5 m	12.10 km	0:44
	Ga een scherpe bocht linksaf en volg deze weg 721 m	12.82 km	0:46
	Ga linksaf de Zonnewende op en volg deze weg 109 m	12.93 km	0:46
	Zonnewende 24, 5753RX, Deurne, Noord-Brabant, Nederland	12.93 km	0:46
	Blijf 537 m op Zonnewende	13.47 km	0:48
	Ga rechtsaf de Lupinenweg op en volg deze weg 94 m	13.56 km	0:49
	Lupinenweg, 5753SC, Deurne, Noord-Brabant, Nederland	13.56 km	0:49
	Blijf 611 m op Lupinenweg	14.17 km	0:51
	Ga linksaf de Veghelsedijk op en volg deze weg 806 m	14.98 km	0:54
	Ga rechtsaf de Hanenbergweg op en volg deze weg 116 m	15.09 km	0:54
	Hanenbergweg 35, 5753RC, Deurne, Noord-Brabant, Nederland	15.09 km	0:54
	Blijf 1.0 km op Hanenbergweg	16.10 km	0:58
	Ga een flauwe bocht rechtsaf de Kranenmortelweg op en volg deze weg 30 m	16.13 km	0:58
	Blijf 102 m op Zeilbergsestraat	16.23 km	0:58
	Zeilbergsestraat 6, 5751LL, Deurne, Noord-Brabant, Nederland	16.23 km	0:58














 Beschrijving	Afstand	Tijd
Beschrijving Zeilbergsestraat	km	
 Ga een flauwe bocht linksaf en volg deze weg 636 m	17.58 km	1:03
 Ga een flauwe bocht linksaf de Molenstraat op en volg deze weg 385 m	17.96 km	1:04
 Neem afslag 2 op de rotonde naar Molenstraat	18.27 km	1:05
 Blijf 32 m op Markt	18.31 km	1:05
 Ga een scherpe bocht rechtsaf de Kerkstraat op en volg deze weg 71 m	18.38 km	1:06
 Kerkstraat 6, 5751BH, Deurne, Noord-Brabant, Nederland	18.38 km	1:06
 Blijf 241 m op Kerkstraat	18.62 km	1:06
 Ga rechtsaf de Haageind op en volg deze weg 36 m	18.65 km	1:07
 Haageind 1, 5751BA, Deurne, Noord-Brabant, Nederland	18.65 km	1:07
 Blijf 270 m op Haageind	18.92 km	1:07
 Ga rechtsaf en volg deze weg 451 m	19.37 km	1:09
 Haageind, 5754BZ, Deurne, Noord-Brabant, Nederland	19.37 km	1:09
 Volg de weg 283 m	19.66 km	1:10
 Ga linksaf de Randweg op en volg deze weg 35 m	19.69 km	1:10
 Randweg, 5754HV, Deurne, Noord-Brabant, Nederland	19.69 km	1:10
 Blijf 74 m op Randweg	19.76 km	1:10
 Ga linksaf de Langstraat op en volg deze weg 12 m	19.77 km	1:10
 Ga een scherpe bocht rechtsaf en volg deze weg 41 m	19.82 km	1:10



















 Beschrijving	Afstand	Tijd
Randweg	km	
 Ga linksaf de Wittedijk op en volg deze weg 84 m	21.10 km	1:15
 Wittedijk 3, 5754PP, Deurne, Noord-Brabant, Nederland	21.10 km	1:15
 Blijf 1.3 km op Wittedijk	22.40 km	1:20
 Ga linksaf de Riet op en volg deze weg 73 m	22.48 km	1:20
 Riet 12, 5754PG, Deurne, Noord-Brabant, Nederland	22.48 km	1:20
 Blijf 1.0 km op Riet	23.51 km	1:24
 Ga rechtsaf en volg deze weg 49 m	23.56 km	1:24
 Langstraat 63, 5752RK, Deurne, Noord-Brabant, Nederland	23.56 km	1:24
 Volg de weg 107 m	23.66 km	1:24
 Blijf 38 m op Suezlaan	23.70 km	1:24
 Bivakweg 2a, 5752PZ, Deurne, Noord-Brabant, Nederland	23.70 km	1:24
 Blijf 888 m op Suezlaan	24.59 km	1:28
 Ga een scherpe bocht rechtsaf de Vinkenweg op en volg deze weg 81 m	24.67 km	1:28
 Vinkenweg, 5752PZ, Deurne, Noord-Brabant, Nederland	24.67 km	1:28
 Blijf 535 m op Vinkenweg	25.20 km	1:30
 Ga linksaf de Zandschelweg op en volg deze weg 80 m	25.28 km	1:30
 Zandschelweg, 5752RB, Deurne, Noord-Brabant, Nederland	25.28 km	1:30
 Blijf 690 m op Zandschelweg	25.97 km	1:33

	Beschrijving	Afstand	Tijd
	Ga rechtsaf de Goorsebergweg op en volg deze weg 76 m	26.05 km	1:33
	Goorsebergweg 8, 5752PX, Deurne, Noord-Brabant, Nederland	26.05 km	1:33
	Blijf 503 m op Goorsebergweg	26.55 km	1:35
	Ga linksaf de Staartweg op en volg deze weg 614 m	27.16 km	1:37
	Ga rechtsaf de Oude Kerkbaan op en volg deze weg 80 m	27.24 km	1:38
	Oude Kerkbaan, 5763PA, Milheeze, Noord-Brabant, Nederland	27.24 km	1:38
	Blijf 1.6 km op Oude Kerkbaan	28.85 km	1:44
	Ga een flauwe bocht linksaf de Pastoor Jacobspeel op en volg deze weg 446 m	29.30 km	1:45
	Pastoor Jacobspeel, 5813AH, Ysselsteyn, Limburg, Nederland	29.30 km	1:45
	Blijf 1.7 km op Pastoor Jacobspeel	30.95 km	1:52
	Ga rechtsaf en volg deze weg 631 m	31.58 km	1:54
	Blijf 130 m op Kanveldweg	31.71 km	1:54
	Langstraat 158, 5754PB, Deurne, Noord-Brabant, Nederland	31.71 km	1:54
	Blijf 1.3 km op Kanveldweg	33.02 km	1:59
	Ga een scherpe bocht linksaf de Wittedijk op en volg deze weg 100 m	33.12 km	1:59
	Wittedijk, 5754PM, Deurne, Noord-Brabant, Nederland	33.12 km	1:59
	Blijf 128 m op Wittedijk	33.25 km	2:00
	Blijf 2.3 km op Zeilbergseweg	35.51 km	2:08
	Ga rechtsaf de Buntweg op en volg deze weg 12 m	35.53 km	2:08

	Beschrijving	Afstand	Tijd
	De Ringweg op en volg deze weg 84 m	0 km	
	Ringweg 8, 5813BP, Ysselsteyn, Limburg, Nederland	35.61 km	2:09
	Blijf 241 m op Ringweg	35.85 km	2:10
	Ga rechtsaf de Timmermannsweg op en volg deze weg 83 m	35.93 km	2:10
	Timmermannsweg, 5813AL, Ysselsteyn, Limburg, Nederland	35.93 km	2:10
	Blijf 3.8 km op Timmermannsweg	39.76 km	2:23
	Ga rechtsaf de IJsselsteinseweg op en volg deze weg 81 m	39.84 km	2:23
	Timmermannsweg 136, 5813AR, Ysselsteyn, Limburg, Nederland	39.84 km	2:23
	Blijf 1.2 km op IJsselsteinseweg	41.03 km	2:27
	Ga een flauwe bocht linksaf de Halte op en volg deze weg 63 m	41.10 km	2:27
	Ga linksaf de Deurneseweg op en volg deze weg 117 m	41.21 km	2:28
	Helenaveenseweg, 5753SH, Helenaveen, Noord-Brabant, Nederland	41.21 km	2:28
	Blijf 602 m op Deurneseweg	41.81 km	2:30
	Ga rechtsaf de Sphagnumweg op en volg deze weg 56 m	41.87 km	2:30
	Meester ter Voertstraat 37, 5766PW, Griendtsveen, Limburg, Nederland	41.87 km	2:30
	Blijf 646 m op Sphagnumweg	42.51 km	2:32
	Ga een flauwe bocht rechtsaf de Kanaalweg op en volg deze weg 49 m	42.56 km	2:32
	Kanaalweg, 5766PK, Griendtsveen, Limburg, Nederland	42.56 km	2:32
	Blijf 296 m op Kanaalweg	42.86 km	2:33

	Beschrijving	Afstand	Tijd
	Ga rechtsaf de Sint Barbarastraat op en volg deze weg 426 m	km	
	Ga linksaf de Pastoor Hendriksstraat op en volg deze weg 32 m	43.31 km	2:35
	Ga linksaf de Helenaveenseweg op en volg deze weg 52 m	43.37 km	2:35
	Helenaveenseweg 50, 5766PB, Griendtsveen, Limburg, Nederland	43.37 km	2:35
	Blijf 1.6 km op Helenaveenseweg	44.99 km	2:40
	Blijf 8 m op Kaasweg	45.00 km	2:40
	Blijf 300 m op Soemeersingel	45.30 km	2:41
	Soemeersingel 149, 5759RD, Helenaveen, Noord-Brabant, Nederland	45.30 km	2:41
	Blijf 2.1 km op Soemeersingel	47.35 km	2:48
	Ga linksaf de Brugje op en volg deze weg 24 m	47.38 km	2:48
	Ga rechtsaf de Koolweg op en volg deze weg 28 m	47.40 km	2:48
	Koolweg 60, 5759PZ, Helenaveen, Noord-Brabant, Nederland	47.40 km	2:48
	Blijf 28 m op Koolweg	47.43 km	2:49
	Ga linksaf de Brugje op en volg deze weg 24 m	47.45 km	2:49
	Ga linksaf de Soemeersingel op en volg deze weg 2.3 km	49.74 km	2:57
	Ga linksaf en volg deze weg 26 m	49.77 km	2:57
	Ga rechtsaf de Koolweg op en volg deze weg 583 m	50.35 km	2:59
	Ga rechtsaf de Sevenumseweg op en volg deze weg 76 m	50.42 km	2:59
	Sevenumseweg, 5759PW, Helenaveen, Noord-Brabant, Nederland	50.42 km	2:59

 Beschrijving	Sevenumseweg	Afstand	Tijd
		km	
	Ga linksaf de Helenastraat op en volg deze weg 107 m	50.84 km	3:01
	Helenastraat 4, 5759PM, Helenaveen, Noord-Brabant, Nederland	50.84 km	3:01
	Blijf 988 m op Helenastraat	51.82 km	3:04
	Blijf 237 m op Aardbeiweg	52.06 km	3:05
	Blijf 121 m op Kanaaldijk Noord	52.18 km	3:05
	Kanaaldijk Noord, 5759PR, Helenaveen, Noord-Brabant, Nederland	52.18 km	3:05
	Blijf 626 m op Kanaaldijk Noord	52.81 km	3:08
	Volg de weg 1.7 km	54.46 km	3:15
	Ga linksaf en volg deze weg 23 m	54.49 km	3:15
	Ga linksaf en volg deze weg 84 m	54.57 km	3:15
	N51.3658, E5.8937	54.57 km	3:15
	Volg de weg 1.4 km	55.95 km	3:22
	Ga een scherpe bocht rechtsaf en volg deze weg 69 m	56.02 km	3:22
	Vieruitersten 26, 5768RP, Meijel, Limburg, Nederland	56.02 km	3:22
	Volg de weg 320 m	56.34 km	3:23
	Ga rechtsaf de Vieruitersten op en volg deze weg 302 m	56.64 km	3:25
	Ga linksaf en volg deze weg 178 m	56.82 km	3:25
	Vieruitersten 25, 5768RN, Meijel, Limburg, Nederland	56.82 km	3:25

 Beschrijving	Afstand	Tijd
27 m	km	
 Volg de weg 488 m	57.33 km	3:28
 Ga linksaf de kurversweg op en volg deze weg 52 m	57.38 km	3:28
 kurversweg, 5768GN, Meijel, Limburg, Nederland	57.38 km	3:28
 Blijf 113 m op kurversweg	57.50 km	3:28
 Ga een scherpe bocht rechtsaf de Heufkesweg op en volg deze weg 135 m	57.63 km	3:29
 Heufkesweg, 5768RR, Meijel, Limburg, Nederland	57.63 km	3:29
 Blijf 353 m op Heufkesweg	57.98 km	3:30
 Blijf 190 m op Kapelkesweg	58.17 km	3:31
 Ga rechtsaf de Pastpaedje op en volg deze weg 91 m	58.26 km	3:31
 Pastpaedje, 5768BC, Meijel, Limburg, Nederland	58.26 km	3:31
 Blijf 179 m op Pastpaedje	58.44 km	3:32
 Ga rechtsaf de Kerkveld op en volg deze weg 65 m	58.51 km	3:32
 Kerkveld, 5768AP, Meijel, Limburg, Nederland	58.51 km	3:32
 Blijf 37 m op Kerkveld	58.54 km	3:32
 Ga rechtsaf de Schoolstraat op en volg deze weg 48 m	58.59 km	3:32
 Ga een scherpe bocht rechtsaf de Alexanderplein op en volg deze weg 74 m	58.66 km	3:33
 Alexanderplein 2, 5768BE, Meijel, Limburg, Nederland	58.66 km	3:33

Route.nl wenst je veel fietsplezier.

Graag zien we je terug voor één van onze andere 61901 gratis routes op onze site!