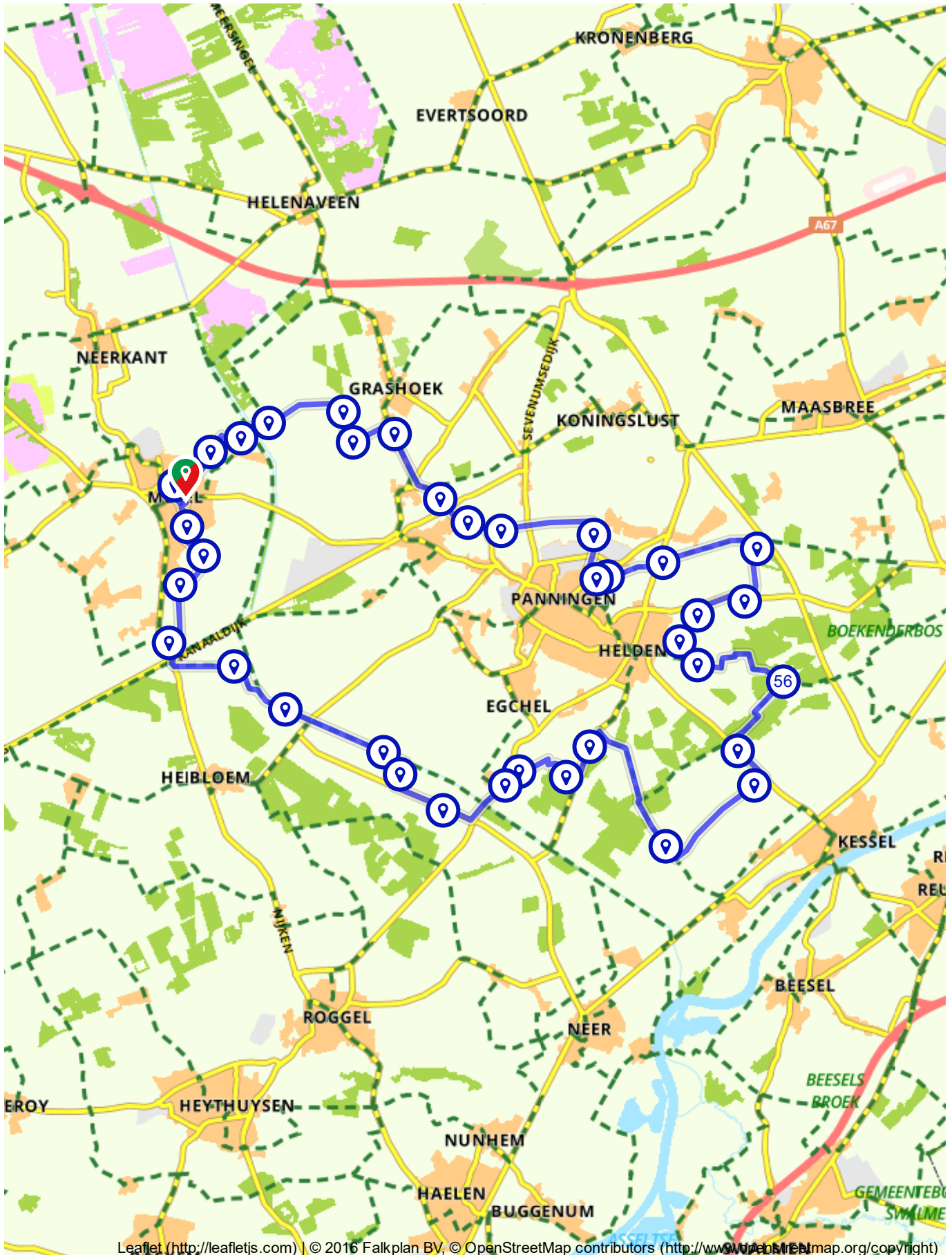


Keizersbaan Route

Nederland | Limburg | Meijel | 41,21 km (ongeveer 2:25 u) | Fietsroute 532858



Leaflet (http://leafletjs.com) | © 2016 Falkplan BV, © OpenStreetMap contributors (http://www.openstreetmap.org/copyright)

















#	Beschrijving	Afstand	Tijd
---	--------------	---------	------

Nederland | Limburg | Meijel | 41,21 km (ongeveer 2:25 u) | Fietsroute 532858

Aangeboden door

Ivo, Limburg (NL)

Routebeschrijving

#	Beschrijving	Afstand	Tijd
	Alexanderplein 2, 5768BE, Meijel, Limburg, Nederland	0.00 km	0:00
	Blijf 73 m op Alexanderplein	0.07 km	0:00
	Ga rechtsaf de Schoolstraat op en volg deze weg 106 m	0.18 km	0:00
	Ga linksaf de Raadhuisplein op en volg deze weg 68 m	0.25 km	0:00
	Ga een flauwe bocht rechtsaf de Dorpsstraat op en volg deze weg 176 m	0.42 km	0:01
	Ga een scherpe bocht rechtsaf de Kurversweg op en volg deze weg 149 m	0.57 km	0:02
	Kurversweg 7, 5768RS, Meijel, Limburg, Nederland	0.57 km	0:02
	Blijf 69 m op Kurversweg	0.64 km	0:02
	Ga rechtsaf de Zonedauw op en volg deze weg 56 m	0.69 km	0:02
	Volg de weg 57 m	0.75 km	0:02
	Blijf 77 m op Zonedauw	0.83 km	0:02
	Ga linksaf de Kurversweg op en volg deze weg 252 m	1.08 km	0:03
	Blijf 100 m op kurversweg	1.18 km	0:04
	Ga linksaf en volg deze weg 335 m	1.51 km	0:05
	Vieruitersten 25, 5768RN, Meijel, Limburg, Nederland	1.51 km	0:05
	Volg de weg 154 m	1.67 km	0:06

Praktische informatie





















Dichtstbijzijnde locaties




















-  Parkeerplaats centrum Alexanderhof 5768BZ Peel en Maas
-  Parkeerplaats Nederweerderdijk 5768PD Peel en Maas



















Scan mij



















met de route.nl app en de route wordt geopend op je smartphone. Heb je de app nog niet? Ga dan naar: www.route.nl/app/download







































#	Beschrijving	Afstand	Tijd
	Volg de weg 204 m	1.87 km	0:07
	Ga rechtsaf de Vieruitersten op en volg deze weg 302 m	2.17 km	0:08
	Ga linksaf en volg deze weg 149 m	2.32 km	0:09
	Vieruitersten 16, 5768RP, Meijel, Limburg, Nederland	2.32 km	0:09
	Volg de weg 240 m	2.56 km	0:10
	Volg de weg 134 m	2.69 km	0:10
	Ga een flauwe bocht linksaf en volg deze weg 229 m	2.92 km	0:11
	Ga rechtsaf de Kwakvors op en volg deze weg 74 m	2.99 km	0:11
	Kwakvors 4, 5985NH, Grashoek, Limburg, Nederland	2.99 km	0:11
	Blijf 456 m op Kwakvors	3.45 km	0:13
	Blijf 947 m op Ontginningsweg	4.40 km	0:17
	Ga rechtsaf de Kievitsheideweg op en volg deze weg 113 m	4.51 km	0:17
	Ontginningsweg 9A, 5985ND, Grashoek, Limburg, Nederland	4.51 km	0:17
	Blijf 372 m op Kievitsheideweg	4.88 km	0:18
	Volg de weg 308 m	5.19 km	0:20
	Kievitsheideweg 15, 5985NC, Grashoek, Limburg, Nederland	5.19 km	0:20
	Volg de weg 628 m	5.82 km	0:23
	Volg de weg 81 m	5.90 km	0:23
	Ga rechtsaf de Marisstraat op en volg deze weg 193 m	6.09 km	0:24
	Marisstraat 41, 5985PR, Grashoek, Limburg, Nederland	6.09 km	0:24



















#	Beschrijving	Afstand	Tijd
	Blijf 832 m op Marisstraat	6.92 km	0:27
	Volg de weg 166 m	7.09 km	0:27
	Ga linksaf de Kaumeshoek op en volg deze weg 459 m	7.54 km	0:29
	Kaumeshoek, 5986NA, Beringe, Limburg, Nederland	7.54 km	0:29
	Blijf 650 m op Kaumeshoek	8.19 km	0:31
	Kaumeshoek 5A, 5986NA, Beringe, Limburg, Nederland	8.19 km	0:31
	Blijf 499 m op Kaumeshoek	8.69 km	0:33
	Ga een scherpe bocht linksaf de Nobisstraat op en volg deze weg 235 m	8.93 km	0:34
	Nobisstraat 11, 5981PE, Panningen, Limburg, Nederland	8.93 km	0:34
	Blijf 466 m op Nobisstraat	9.39 km	0:35
	Blijf 1.2 km op Vosberg	10.62 km	0:40
	Ga rechtsaf de Loosteeg op en volg deze weg 177 m	10.80 km	0:41
	Loosteeg 18A, 5981NJ, Panningen, Limburg, Nederland	10.80 km	0:41
	Blijf 622 m op Loosteeg	11.42 km	0:43
	Ga linksaf de Stokserweg op en volg deze weg 201 m	11.62 km	0:44
	Ga linksaf de Beekstraat op en volg deze weg 51 m	11.67 km	0:44
	Beekstraat 71, 5981NV, Panningen, Limburg, Nederland	11.67 km	0:44
	Blijf 122 m op Beekstraat	11.79 km	0:44
	Ga rechtsaf de Zandbergweg op en volg deze weg 88 m	11.88 km	0:45

#	Beschrijving	Afstand	Tijd
	Zandbergweg, 5981NV, Helden, Limburg, Nederland	11.88 km	0:45
	Blijf 902 m op Zandbergweg	12.78 km	0:48
	Blijf 79 m op Zandberg	12.86 km	0:48
	Zandberg 1B, 5988NW, Helden, Limburg, Nederland	12.86 km	0:48
	Blijf 640 m op Zandberg	13.50 km	0:51
	Blijf 1.1 km op Zandbergweg	14.56 km	0:55
	Ga rechtsaf de Oude Dijk op en volg deze weg 147 m	14.71 km	0:55
	Oude Dijk 18, 5988NZ, Helden, Limburg, Nederland	14.71 km	0:55
	Blijf 935 m op Oude Dijk	15.64 km	0:59
	Ga rechtsaf de Baarloseweg op en volg deze weg 129 m	15.77 km	0:59
	Baarloseweg 41, 5988NN, Helden, Limburg, Nederland	15.77 km	0:59
	Blijf 934 m op Baarloseweg	16.71 km	1:02
	Ga linksaf de Kloosterstraat op en volg deze weg 98 m	16.80 km	1:03
	Kloosterstraat 59, 5988NK, Helden, Limburg, Nederland	16.80 km	1:03
	Blijf 603 m op Kloosterstraat	17.41 km	1:05
	Ga linksaf de Hazenakkerweg op en volg deze weg 73 m	17.48 km	1:05
	Hazenakkerweg 1, 5988NJ, Helden, Limburg, Nederland	17.48 km	1:05
	Blijf 139 m op Hazenakkerweg	17.62 km	1:06

#	Beschrijving	Afstand	Tijd
	Volg de weg 301 m	17.92 km	1:07
	Ga een flauwe bocht linksaf de Aan de Koeberg op en volg deze weg 81 m	18.00 km	1:07
	Ga linksaf de De Heldense Bossen op en volg deze weg 65 m	18.06 km	1:08
	De Heldense Bossen, 5988NH, Helden, Limburg, Nederland	18.06 km	1:08
	Blijf 439 m op De Heldense Bossen	18.50 km	1:09
	Ga linksaf en volg deze weg 1.5 km	20.04 km	1:14
	56 (De Heldense Bossen 6A, 5988NH, Helden, Limburg, Nederland)	20.04 km	1:14
	Volg de weg 2 m	20.04 km	1:14
	Ga een scherpe bocht rechtsaf en volg deze weg 1.5 km	21.54 km	1:22
	Ga linksaf en volg deze weg 160 m	21.70 km	1:22
	Ga een scherpe bocht rechtsaf en volg deze weg 11 m	21.71 km	1:22
	Ga een scherpe bocht linksaf de Heldenseweg op en volg deze weg 82 m	21.79 km	1:23
	Heldenseweg 22A, 5995RP, Kessel, Limburg, Nederland	21.79 km	1:23
	Blijf 211 m op Heldenseweg	22.00 km	1:23
	Ga linksaf en volg deze weg 447 m	22.44 km	1:25
	Ga rechtsaf de Keizersbaan op en volg deze weg 225 m	22.67 km	1:26
	Keizersbaan 14, 5995SE, Kessel, Limburg, Nederland	22.67 km	1:26
	Blijf 1.9 km op Keizersbaan	24.56 km	1:33

#	Beschrijving	Afstand	Tijd
	Ga rechtsaf en volg deze weg 295 m	24.85 km	1:34
	Lanterdweg 25, 5995SC, Kessel, Limburg, Nederland	24.85 km	1:34
	Volg de weg 946 m	25.80 km	1:39
	Ga linksaf de Bovensbos op en volg deze weg 1.1 km	26.92 km	1:45
	Volg de weg 7 m	26.92 km	1:45
	Blijf 371 m op Bovensbos	27.29 km	1:46
	Ga een scherpe bocht linksaf de Neerseweg op en volg deze weg 326 m	27.62 km	1:48
	Neerseweg, 5987NB, Helden, Limburg, Nederland	27.62 km	1:48
	Blijf 635 m op Neerseweg	28.25 km	1:50
	Ga rechtsaf en volg deze weg 194 m	28.45 km	1:52
	Neerseweg, 5988DA, Helden, Limburg, Nederland	28.45 km	1:52
	Volg de weg 287 m	28.73 km	1:55
	Ga een scherpe bocht linksaf en volg deze weg 285 m	29.02 km	1:56
	Ga een scherpe bocht rechtsaf en volg deze weg 631 m	29.65 km	1:59
	Volg de weg 32 m	29.68 km	1:59
	Roggelseweg 117, 5987NC, Egchel, Limburg, Nederland	29.68 km	1:59
	Volg de weg 152 m	29.83 km	2:00
	Volg de weg 172 m	30.00 km	2:00

#	Beschrijving	Afstand	Tijd
	Ga rechtsaf de Roggelseweg, N562 op en volg deze weg 97 m	30.10 km	2:01
	Roggelseweg, 5987NM, Egchel, Limburg, Nederland	30.10 km	2:01
	Blijf 487 m op Roggelseweg, N562	30.59 km	2:02
	Ga rechtsaf en volg deze weg 5 m	30.59 km	2:02
	Ga linksaf en volg deze weg 357 m	30.95 km	2:04
	Ga een scherpe bocht rechtsaf de Boerderijweg op en volg deze weg 520 m	31.47 km	2:05
	Ga linksaf en volg deze weg 53 m	31.52 km	2:06
	Boerderijweg 3, 6086PJ, Neer, Limburg, Nederland	31.52 km	2:06
	Volg de weg 53 m	31.57 km	2:06
	Ga linksaf de Boerderijweg op en volg deze weg 925 m	32.50 km	2:09
	Ga rechtsaf de Doorbrand op en volg deze weg 226 m	32.72 km	2:10
	Doorbrand 1, 6086PK, Neer, Limburg, Nederland	32.72 km	2:10
	Blijf 245 m op Doorbrand	32.97 km	2:11
	Ga linksaf en volg deze weg 417 m	33.38 km	2:13
	N51.3049, E5.9374	33.38 km	2:13
	Volg de weg 1.4 km	34.75 km	2:20
	Blijf 479 m op Kanaaldijk	35.23 km	2:23
	N51.3116, E5.9131	35.23 km	2:23

#	Beschrijving	Afstand	Tijd
	Blijf 436 m op Kanaaldijk	35.67 km	2:26
	Blijf 715 m op Boerderijweg	36.38 km	2:29
	Ga linksaf de Witdonk op en volg deze weg 133 m	36.52 km	2:30
	Witdonk, 5768RE, Meijel, Limburg, Nederland	36.52 km	2:30
	Blijf 1.0 km op Witdonk	37.55 km	2:33
	Ga rechtsaf en volg deze weg 433 m	37.98 km	2:35
	Ga rechtsaf de Krum op en volg deze weg 83 m	38.07 km	2:35
	Krum 8, 5768RG, Meijel, Limburg, Nederland	38.07 km	2:35
	Blijf 1.1 km op Krum	39.15 km	2:39
	Ga rechtsaf de Steenkampseweg op en volg deze weg 116 m	39.26 km	2:40
	Steenkampseweg, 5768XK, Meijel, Limburg, Nederland	39.26 km	2:40
	Blijf 392 m op Steenkampseweg	39.66 km	2:41
	Volg de weg 282 m	39.94 km	2:43
	Ga linksaf de Donkersveld op en volg deze weg 71 m	40.01 km	2:43
	Donkersveld 6, 5768XJ, Meijel, Limburg, Nederland	40.01 km	2:43
	Blijf 444 m op Donkersveld	40.45 km	2:45
	Ga rechtsaf de Hoek op en volg deze weg 224 m	40.68 km	2:45
	Hoek, 5768VN, Meijel, Limburg, Nederland	40.68 km	2:45

#	Beschrijving	Afstand	Tijd
	Blijf 215 m op Hoek	40.89 km	2:46
	Ga linksaf de Schoolstraat op en volg deze weg 246 m	41.14 km	2:47
	Ga een scherpe bocht rechtsaf de Alexanderplein op en volg deze weg 73 m	41.21 km	2:47
	Alexanderplein 2, 5768BE, Meijel, Limburg, Nederland	41.21 km	2:47

[Route.nl](#) wenst je veel fietsplezier.

Graag zien we je terug voor één van onze andere [63484 gratis routes](#) op onze site!