

Kasteelse Bossen Route

Nederland | Limburg | Meijel | 63,39 km (ongeveer 3:43 u) | Fietsroute 530271



#	Beschrijving	Afstand	Tijd
---	--------------	---------	------

Nederland | Limburg | Meijel | 63,39 km (ongeveer 3:43 u) | Fietsroute 530271

Aangeboden door
















Ivo, Limburg (NL)

Praktische informatie

Dichtstbijzijnde locaties

- P** Parkeerplaats centrum
Alexanderhof
5768BZ Peel en Maas
- P** Parkeerplaats
Nederweerderdijk
5768PD Peel en Maas





















Routebeschrijving




















#	Beschrijving	Afstand	Tijd
	Alexanderplein 2, 5768BE, Meijel, Limburg, Nederland	0.00 km	0:00
	Blijf 75 m op Alexanderplein	0.07 km	0:00
	Ga een scherpe bocht linksaf de Schoolstraat op en volg deze weg 152 m	0.23 km	0:00
	Schoolstraat 24, 5768AP, Meijel, Limburg, Nederland	0.23 km	0:00
	Blijf 94 m op Schoolstraat	0.32 km	0:01
	Ga linksaf de Steegstraat op en volg deze weg 343 m	0.66 km	0:02
	Steegstraat 30, 5768AV, Meijel, Limburg, Nederland	0.66 km	0:02
	Blijf 844 m op Steegstraat	1.51 km	0:05
	Volg de weg 202 m	1.71 km	0:06
	Trinesweg 3, 5768RM, Meijel, Limburg, Nederland	1.71 km	0:06
	Volg de weg 439 m	2.15 km	0:08
	Ga een flauwe bocht rechtsaf en volg deze weg 157 m	2.30 km	0:09
	Ga een flauwe bocht rechtsaf en volg deze weg 33 m	2.33 km	0:09
	Heldensedijk 35, 5768RK, Meijel, Limburg, Nederland	2.33 km	0:09
	Volg de weg 608 m	2.94 km	0:19



















Scan mij




















met de route.nl app en de route wordt geopend op je smartphone. Heb je de app nog niet? Ga dan naar: www.route.nl/app/download










































#	Beschrijving	Afstand	Tijd
	Vieruitersten 8, 5768RP, Meijel, Limburg, Nederland	2.94 km	0:19
	Volg de weg 530 m	3.47 km	0:26
	Kwakvors 9, 5985NH, Grashoek, Limburg, Nederland	3.47 km	0:26
	Volg de weg 252 m	3.72 km	0:30
	Ga een scherpe bocht rechtsaf en volg deze weg 134 m	3.86 km	0:31
	Ga een flauwe bocht linksaf en volg deze weg 229 m	4.08 km	0:32
	Ga rechtsaf de Kwakvors op en volg deze weg 379 m	4.46 km	0:33
	Kwakvors, 5985NH, Grashoek, Limburg, Nederland	4.46 km	0:33
	Blijf 151 m op Kwakvors	4.61 km	0:34
	Blijf 164 m op Ontginningsweg	4.78 km	0:34
	Ga linksaf de Kievit op en volg deze weg 53 m	4.83 km	0:35
	Ontginningsweg 28, 5985NE, Grashoek, Limburg, Nederland	4.83 km	0:35
	Blijf 1.1 km op Kievit	5.92 km	0:40
	Blijf 11 m op Kievit	5.93 km	0:40
	Kievit, 5985NJ, Grashoek, Limburg, Nederland	5.93 km	0:40
	Blijf 160 m op Kievit	6.09 km	0:41
	Ga rechtsaf de Belgenhoek op en volg deze weg 104 m	6.20 km	0:41
	Belgenhoek 17, 5985NJ, Grashoek, Limburg, Nederland	6.20 km	0:41
	Blijf 1.0 km op Belgenhoek	7.23 km	0:45
	Ga rechtsaf de Helenaveenseweg op en volg deze weg 64 m	7.29 km	0:45




















#	Beschrijving	Afstand	Tijd
	Helenaveenseweg 88, 5985NM, Grashoek, Limburg, Nederland	7.29 km	0:45
	Blijf 730 m op Helenaveenseweg	8.02 km	0:48
	Ga een scherpe bocht linksaf de Keurven op en volg deze weg 140 m	8.16 km	0:48
	Keurven 1, 5985MB, Grashoek, Limburg, Nederland	8.16 km	0:48
	Blijf 407 m op Keurven	8.57 km	0:50
	Ga rechtsaf de Spiesberg op en volg deze weg 67 m	8.63 km	0:50
	Spiesberg, 5985NN, Grashoek, Limburg, Nederland	8.63 km	0:50
	Blijf 146 m op Spiesberg	8.78 km	0:50
	Ga linksaf de Medeweg op en volg deze weg 78 m	8.86 km	0:51
	Medeweg, 5985MA, Grashoek, Limburg, Nederland	8.86 km	0:51
	Blijf 685 m op Medeweg	9.54 km	0:53
	Ga linksaf de Roomweg op en volg deze weg 46 m	9.59 km	0:53
	Roomweg, 5985MA, Grashoek, Limburg, Nederland	9.59 km	0:53
	Blijf 1.7 km op Roomweg	11.33 km	1:00
	Ga een scherpe bocht rechtsaf de Lorbaan op en volg deze weg 64 m	11.39 km	1:00
	Lorbaan, 5985NW, Grashoek, Limburg, Nederland	11.39 km	1:00
	Blijf 138 m op Lorbaan	11.53 km	1:01
	Ga een scherpe bocht linksaf de Meeuwenweg op en volg deze weg 89 m	11.62 km	1:01
	Meeuwenweg, 5985NW, Grashoek, Limburg, Nederland	11.62 km	1:01



















#	Beschrijving	Afstand	Tijd
	Blijf 437 m op Meeuwenweg	12.05 km	1:03
	Blijf 10 m op Bosweg	12.06 km	1:03
	Ga linksaf en volg deze weg 87 m	12.15 km	1:03
	Sevenumsedijk, 5993RK, Koningslust, Limburg, Nederland	12.15 km	1:03
	Volg de weg 673 m	12.82 km	1:05
	Sevenumsedijk, 5993RK, Maasbree, Limburg, Nederland	12.82 km	1:05
	Volg de weg 15 m	12.83 km	1:05
	Volg de weg 91 m	12.93 km	1:06
	Volg de weg 925 m	13.85 km	1:09
	Graskuilenweg 14, 5975MX, Sevenum, Limburg, Nederland	13.85 km	1:09
	Volg de weg 1.4 km	15.28 km	1:13
	Helenaveenseweg, 5975MR, Sevenum, Limburg, Nederland	15.28 km	1:13
	Volg de weg 226 m	15.51 km	1:14
	Ga rechtsaf de Helenaveenseweg op en volg deze weg 1.4 km	16.95 km	1:19
	Ga linksaf de Bedelaarspad op en volg deze weg 69 m	17.02 km	1:19
	Helenaveenseweg 14, 5975MS, Sevenum, Limburg, Nederland	17.02 km	1:19
	Blijf 1.1 km op Bedelaarspad	18.08 km	1:23
	Ga een flauwe bocht rechtsaf de Kronenbergweg op en volg deze weg 788 m	18.87 km	1:26



















 Beschrijving	Afstand km	Tijd
 Simonsstraat 39, 5976NW, Kronenberg, Limburg, Nederland	18.92 km	1:26
 Blijf 544 m op Simonsstraat	19.46 km	1:28
 Ga rechtsaf de Meerweg op en volg deze weg 52 m	19.52 km	1:28
 Ga linksaf de De Hees op en volg deze weg 34 m	19.55 km	1:29
 Ga rechtsaf de Amerikaanseweg op en volg deze weg 37 m	19.59 km	1:29
 Amerikaanseweg 1b, 5976ND, Kronenberg, Limburg, Nederland	19.59 km	1:29
 Blijf 326 m op Amerikaanseweg	19.91 km	1:30
 Amerikaanseweg, 5976NG, Kronenberg, Limburg, Nederland	19.91 km	1:30
 Blijf 638 m op Amerikaanseweg	20.55 km	1:32
 Ga rechtsaf de Snipweg op en volg deze weg 55 m	20.60 km	1:33
 Snipweg, 5976NM, Kronenberg, Limburg, Nederland	20.60 km	1:33
 Blijf 213 m op Snipweg	20.82 km	1:33
 Blijf 950 m op Kronenbergweg	21.77 km	1:37
 Blijf 231 m op Reindonkerweg	22.00 km	1:38
 Spoorweg 42a, 5963NJ, Hegelsom, Limburg, Nederland	22.00 km	1:38
 Blijf 1.0 km op Reindonkerweg	23.04 km	1:42
 Ga rechtsaf de Amerikaanseweg op en volg deze weg 127 m	23.16 km	1:42
 Ga linksaf de Kannegietweg op en volg deze weg 108 m	23.27 km	1:43



















	Beschrijving	Afstand km	Tijd
	4, 5964NR, Meterik, Limburg, Nederland		
	Blijf 819 m op Kannegietweg	24.09 km	1:46
	Ga linksaf de Eickhorsterweg op en volg deze weg 148 m	24.24 km	1:46
	Eickhorsterweg, 5964NN, America, Limburg, Nederland	24.24 km	1:46
	Blijf 656 m op Eickhorsterweg	24.89 km	1:49
	Ga rechtsaf de Essenweg op en volg deze weg 93 m	24.98 km	1:49
	Essenweg, 5964NK, America, Limburg, Nederland	24.98 km	1:49
	Blijf 456 m op Essenweg	25.44 km	1:51
	Ga een flauwe bocht rechtsaf de Bergsteeg op en volg deze weg 86 m	25.52 km	1:51
	Crommentuijnstraat 67, 5964NL, Meterik, Limburg, Nederland	25.52 km	1:51
	Blijf 1.2 km op Bergsteeg	26.77 km	1:56
	Ga linksaf de Sint Maartensweg op en volg deze weg 118 m	26.89 km	1:56
	Sint Maartensweg 24, 5964NH, Meterik, Limburg, Nederland	26.89 km	1:56
	Blijf 1.3 km op Sint Maartensweg	28.22 km	2:01
	Blijf 262 m op Kempweg	28.48 km	2:02
	Kempweg 6, 5964NE, Meterik, Limburg, Nederland	28.48 km	2:02
	Blijf 910 m op Kempweg	29.39 km	2:05
	Ga rechtsaf de Molengatweg op en volg deze weg 102 m	29.50 km	2:06
	Kempweg 20, 5964NE, Meterik, Limburg, Nederland	29.50 km	2:06




















	Beschrijving	Afstand km	Tijd
	Ga linksaf de Molenveldweg op en volg deze weg 170 m	29.92 km	2:07
	Ga rechtsaf en volg deze weg 17 m	29.94 km	2:08
	Molenveldweg 11, 5961NZ, Horst, Limburg, Nederland	29.94 km	2:08
	Volg de weg 17 m	29.96 km	2:08
	Ga rechtsaf de Molenveldweg op en volg deze weg 624 m	30.58 km	2:10
	Blijf 150 m op Lindweg	30.73 km	2:11
	Lindweg 2b, 5961AK, Horst, Limburg, Nederland	30.73 km	2:11
	Blijf 145 m op Lindweg	30.87 km	2:11
	Ga linksaf en volg deze weg 182 m	31.06 km	2:12
	Ga rechtsaf de Venrayseweg op en volg deze weg 82 m	31.14 km	2:12
	Venrayseweg 103, 5961AE, Horst, Limburg, Nederland	31.14 km	2:12
	Blijf 219 m op Venrayseweg	31.36 km	2:13
	Ga een scherpe bocht linksaf de Kasteellaan op en volg deze weg 86 m	31.44 km	2:13
	Kasteellaan, 5961, Horst, Limburg, Nederland	31.44 km	2:13
	Blijf 276 m op Kasteellaan	31.72 km	2:14
	Ga een flauwe bocht linksaf en volg deze weg 270 m	31.98 km	2:15
	Ga een flauwe bocht linksaf en volg deze weg 5 m	31.99 km	2:15
	Ga linksaf en volg deze weg 180 m	32.17 km	2:16




















 Beschrijving	Afstand	Tijd
 Kasteelse Bossen, 5961, Horst, Limburg, Nederland	km	
 Volg de weg 50 m	32.22 km	2:16
 Ga rechtsaf en volg deze weg 156 m	32.37 km	2:17
 Ga linksaf en volg deze weg 334 m	32.71 km	2:18
 Tienrayseweg 10a, 5961NL, Horst, Limburg, Nederland	32.71 km	2:18
 Volg de weg 41 m	32.75 km	2:18
 Ga een flauwe bocht linksaf en volg deze weg 279 m	33.03 km	2:20
 Ga een scherpe bocht rechtsaf en volg deze weg 181 m	33.21 km	2:20
 Ga rechtsaf de Peeldijkje op en volg deze weg 106 m	33.31 km	2:21
 Tienrayseweg 14, 5961NL, Horst, Limburg, Nederland	33.31 km	2:21
 Blijf 819 m op Peeldijkje	34.13 km	2:24
 Ga rechtsaf de Herenbosweg op en volg deze weg 91 m	34.22 km	2:24
 Herenbosweg 15a, 5962NW, Melderslo, Limburg, Nederland	34.22 km	2:24
 Blijf 1.1 km op Herenbosweg	35.36 km	2:28
 Ga een scherpe bocht linksaf de Nachtegaallaan op en volg deze weg 89 m	35.45 km	2:29
 Wittebrugweg 42, 5961NJ, Horst, Limburg, Nederland	35.45 km	2:29
 Blijf 226 m op Nachtegaallaan	35.68 km	2:30
 Ga een flauwe bocht rechtsaf de Slooierweg op en volg deze weg 178 m	35.86 km	2:30




















#	Beschrijving	Afstand	Tijd
	Slooierweg, 5962AX, Melderslo, Limburg, Nederland	35.86 km	2:30
	Blijf 359 m op Slooierweg	36.22 km	2:32
	Ga een flauwe bocht linksaf de Konijnswarande op en volg deze weg 129 m	36.34 km	2:32
	Blijf 86 m op Sint Odastraat	36.43 km	2:32
	Sint Odastraat 80, 5962AW, Melderslo, Limburg, Nederland	36.43 km	2:32
	Blijf 323 m op Sint Odastraat	36.75 km	2:34
	Ga rechtsaf de Jaegerweg op en volg deze weg 102 m	36.85 km	2:34
	Jaegerweg, 5962AB, Melderslo, Limburg, Nederland	36.85 km	2:34
	Blijf 453 m op Jaegerweg	37.31 km	2:36
	Ga rechtsaf de Meldersloseweg op en volg deze weg 46 m	37.35 km	2:36
	Ga een flauwe bocht linksaf en volg deze weg 8 m	37.36 km	2:36
	Ga een flauwe bocht rechtsaf en volg deze weg 79 m	37.44 km	2:36
	Meldersloseweg 120, 5962AA, Melderslo, Limburg, Nederland	37.44 km	2:36
	Volg de weg 393 m	37.83 km	2:38
	Ga rechtsaf de Witveldweg op en volg deze weg 222 m	38.05 km	2:38
	Witveldweg, 5961NG, Horst, Limburg, Nederland	38.05 km	2:38
	Blijf 870 m op Witveldweg	38.92 km	2:42
	Ga een flauwe bocht rechtsaf en volg deze weg 47 m	38.97 km	2:42






	Beschrijving	Afstand	Tijd
	Ga rechtsaf de Dijkerheideweg op en volg deze weg 132 m	0 km	
	Ga rechtsaf en volg deze weg 11 m	39.11 km	2:42
	Dijkerheideweg, 5961ND, Horst, Limburg, Nederland	39.11 km	2:42
	Volg de weg 11 m	39.12 km	2:43
	Ga een scherpe bocht rechtsaf de Dijkerheideweg op en volg deze weg 1.8 km	40.95 km	2:49
	Ga rechtsaf de Sint Jorisweg op en volg deze weg 157 m	41.10 km	2:50
	Sint Jorisweg, 5961PN, Hegelsom, Limburg, Nederland	41.10 km	2:50
	Blijf 1.1 km op Sint Jorisweg	42.19 km	2:54
	Ga linksaf de Niesweg op en volg deze weg 134 m	42.33 km	2:55
	Niesweg, 5963AA, Hegelsom, Limburg, Nederland	42.33 km	2:55
	Blijf 478 m op Niesweg	42.81 km	2:56
	Ga rechtsaf en volg deze weg 440 m	43.25 km	2:58
	Ga rechtsaf de Ulfterhoek op en volg deze weg 69 m	43.31 km	2:58
	Industrieweg, 5975, Sevenum, Limburg, Nederland	43.31 km	2:58
	Blijf 907 m op Ulfterhoek	44.22 km	3:02
	Ga rechtsaf de Grubbenvorsterweg op en volg deze weg 38 m	44.26 km	3:02
	Grubbenvorsterweg, 5975PX, Sevenum, Limburg, Nederland	44.26 km	3:02
	Blijf 313 m op Grubbenvorsterweg	44.57 km	3:03

#	Beschrijving	Afstand	Tijd
	Blijf 40 m op Steinhagenstraat	44.61 km	3:03
	Volg de weg 148 m	44.76 km	3:03
	Ga een flauwe bocht linksaf de Steinhagenstraat op en volg deze weg 37 m	44.80 km	3:04
	Steinhagenstraat 42, 5975BG, Sevenum, Limburg, Nederland	44.80 km	3:04
	Blijf 285 m op Steinhagenstraat	45.08 km	3:05
	Blijf 181 m op Kerkstraat	45.26 km	3:05
	Ga linksaf de Markt op en volg deze weg 54 m	45.31 km	3:05
	Blijf 13 m op Raadhuisstraat	45.33 km	3:05
	Raadhuisstraat 10, 5975BJ, Sevenum, Limburg, Nederland	45.33 km	3:05
	Blijf 79 m op Raadhuisstraat	45.41 km	3:06
	Blijf 35 m op Den Eigen	45.44 km	3:06
	Blijf 1.2 km op Maasbreeseweg	46.67 km	3:10
	Ga rechtsaf de Snelkensstraat op en volg deze weg 80 m	46.74 km	3:10
	Snelkensstraat 4a, 5975PD, Sevenum, Limburg, Nederland	46.74 km	3:10
	Blijf 809 m op Snelkensstraat	47.55 km	3:13
	Blijf 875 m op Broek	48.43 km	3:16
	Ga linksaf de Goenjeweg op en volg deze weg 83 m	48.51 km	3:17
	Goenjeweg, 5975NZ, Sevenum, Limburg, Nederland	48.51 km	3:17

 Beschrijving	Afstand	Tijd
Goenjeweg	km	
 Blijf 333 m op Sevenumsedijk	49.37 km	3:20
 Sevenumsedijk, 5975NZ, Maasbree, Limburg, Nederland	49.37 km	3:20
 Blijf 1.4 km op Sevenumsedijk	50.81 km	3:25
 Ga rechtsaf de Tongerlo op en volg deze weg 96 m	50.91 km	3:26
 Tongerlo 1, 5993NS, Maasbree, Limburg, Nederland	50.91 km	3:26
 Blijf 694 m op Tongerlo	51.60 km	3:28
 Ga linksaf de Onderste Horst op en volg deze weg 95 m	51.70 km	3:29
 Tongerlo, 5993NS, Maasbree, Limburg, Nederland	51.70 km	3:29
 Blijf 745 m op Onderste Horst	52.44 km	3:32
 Ga rechtsaf de Breetse Peelweg op en volg deze weg 116 m	52.56 km	3:32
 Ga linksaf de Hulsing op en volg deze weg 365 m	52.92 km	3:33
 Hulsing, 5993ND, Maasbree, Limburg, Nederland	52.92 km	3:33
 Blijf 823 m op Hulsing	53.74 km	3:36
 Blijf 177 m op De Remer	53.92 km	3:37
 De Remer, 5984NK, Koningslust, Limburg, Nederland	53.92 km	3:37
 Blijf 269 m op De Remer	54.19 km	3:38
 Ga een scherpe bocht rechtsaf de De Koningstraat op en volg deze weg 40 m	54.23 km	3:38
 Ga linksaf de Poorterweg op en volg deze weg 188 m	54.42 km	3:39

	Beschrijving	Afstand	Tijd
	8B, 5984NN, Koningslust, Limburg, Nederland	km	
	Blijf 772 m op Poorterweg	55.19 km	3:41
	Ga linksaf de De Brentjes op en volg deze weg 200 m	55.39 km	3:42
	De Brentjes 64, 5984NX, Koningslust, Limburg, Nederland	55.39 km	3:42
	Blijf 1.3 km op De Brentjes	56.65 km	3:46
	Blijf 11 m op Sevenumsedijk	56.66 km	3:46
	Blijf 144 m op Vliegertsdijk	56.81 km	3:47
	Ga linksaf de Heide op en volg deze weg 128 m	56.93 km	3:47
	Heide, 5984PC, Panningen, Limburg, Nederland	56.93 km	3:47
	Blijf 962 m op Heide	57.89 km	3:51
	Heide, 5981NX, Panningen, Limburg, Nederland	57.89 km	3:51
	Blijf 581 m op Heide	58.48 km	3:53
	Ga rechtsaf de Kaumeshoek op en volg deze weg 401 m	58.88 km	3:54
	Ga linksaf de Hoogstraat op en volg deze weg 183 m	59.06 km	3:55
	Ga rechtsaf de Hoevenstraat op en volg deze weg 167 m	59.22 km	3:56
	Hoevenstraat, 5986AA, Beringe, Limburg, Nederland	59.22 km	3:56
	Blijf 353 m op Hoevenstraat	59.58 km	3:57
	Ga rechtsaf de Kievit op en volg deze weg 21 m	59.60 km	3:57
	Ga linksaf de Hoevenstraat op en volg deze weg 1.3 km	60.89 km	4:02

	Beschrijving	Afstand	Tijd
	En volg deze weg 169 m	km	
	Ga linksaf en volg deze weg 7 m	61.06 km	4:02
	Ga rechtsaf de Meijelseweg op en volg deze weg 42 m	61.10 km	4:03
	Meijelseweg, 5986PJ, Beringe, Limburg, Nederland	61.10 km	4:03
	Blijf 42 m op Meijelseweg	61.14 km	4:03
	Ga linksaf en volg deze weg 7 m	61.15 km	4:03
	Ga linksaf en volg deze weg 636 m	61.79 km	4:05
	Ga linksaf de Vieruitersten op en volg deze weg 9 m	61.79 km	4:05
	Ga rechtsaf de Heldensedijk op en volg deze weg 95 m	61.89 km	4:05
	Heldensedijk 24, 5768RL, Meijel, Limburg, Nederland	61.89 km	4:05
	Blijf 187 m op Heldensedijk	62.07 km	4:06
	Ga een scherpe bocht rechtsaf en volg deze weg 11 m	62.09 km	4:06
	Ga linksaf en volg deze weg 515 m	62.60 km	4:08
	Ga een flauwe bocht rechtsaf de Heldensedijk op en volg deze weg 109 m	62.71 km	4:08
	Ga linksaf de Kapelkesweg op en volg deze weg 190 m	62.90 km	4:09
	Ga rechtsaf de Pastpaedje op en volg deze weg 124 m	63.02 km	4:09
	Pastpaedje 26, 5768BD, Meijel, Limburg, Nederland	63.02 km	4:09
	Blijf 146 m op Pastpaedje	63.17 km	4:10
	Ga rechtsaf de Kerkveld op en volg deze weg 50 m	63.22 km	4:10

#	Beschrijving	Afstand	Tijd
	5768AP, Meijel, Limburg, Nederland	0 km	
	Blijf 51 m op Kerkveld	63.27 km	4:10
	Ga rechtsaf de Schoolstraat op en volg deze weg 48 m	63.31 km	4:10
	Ga een scherpe bocht rechtsaf de Alexanderplein op en volg deze weg 75 m	63.39 km	4:10
	Alexanderplein 2, 5768BE, Meijel, Limburg, Nederland	63.39 km	4:10

Route.nl wenst je veel fietsplezier.

Graag zien we je terug voor één van onze andere 62907 gratis routes op onze site!