

Heijterheide Route 60 km

Nederland | Limburg | Meijel | 59,13 km (ongeveer 3:28 u) | Fietsroute 534954



Leaflet (<http://leafletjs.com>) | © 2016 Falkplan BV, © OpenStreetMap contributors (<http://www.openstreetmap.org/copyright>)

#	Beschrijving	Afstand	Tijd
---	--------------	---------	------

Nederland | Limburg | Meijel | 59,13 km (ongeveer 3:28 u) | Fietsroute 534954

Aangeboden door

Ivo, Limburg (NL)

















Praktische informatie

Dichtstbijzijnde locaties

- P** Parkeerplaats centrum
Alexanderhof
5768BZ Peel en Maas

- P** Parkeerplaats
Nederweerderdijk
5768PD Peel en Maas




















Routebeschrijving



















#	Beschrijving	Afstand	Tijd
	Alexanderplein 2, 5768BE, Meijel, Limburg, Nederland	0.00 km	0:00
	Blijf 74 m op Alexanderplein	0.07 km	0:00
	Ga een scherpe bocht linksaf de Schoolstraat op en volg deze weg 98 m	0.17 km	0:00
	Ga een scherpe bocht rechtsaf de Prins Bernhardstraat op en volg deze weg 88 m	0.26 km	0:00
	Ga linksaf de Hagelkruisweg op en volg deze weg 146 m	0.40 km	0:01
	Hagelkruisweg 14, 5768VX, Meijel, Limburg, Nederland	0.40 km	0:01
	Blijf 461 m op Hagelkruisweg	0.86 km	0:02
	Volg de weg 321 m	1.19 km	0:04
	Ga linksaf de Donk op en volg deze weg 10 m	1.19 km	0:04
	Ga linksaf de Donk, N279 op en volg deze weg 234 m	1.43 km	0:04
	Donk 39, 5768XM, Meijel, Limburg, Nederland	1.43 km	0:04
	Blijf 290 m op Donk, N279	1.72 km	0:05
	Ga linksaf en volg deze weg 1.4 km	3.11 km	0:10
	Ga rechtsaf en volg deze weg 194 m	3.30 km	0:11
	Vissersweg 13, 5768PW, Meijel, Limburg, Nederland	3.30 km	0:11
	Volg de weg 337 m	3.64 km	0:12



















Scan mij



















met de route.nl app en de route wordt geopend op je smartphone. Heb je de app nog niet? Ga dan naar: www.route.nl/app/download







































#	Beschrijving	Afstand	Tijd
	Volg de weg 1.7 km	5.34 km	0:37
	Venloseweg 18, 6035RX, Ospel, Limburg, Nederland	5.34 km	0:37
	Volg de weg 884 m	6.22 km	0:51
	Ga linksaf de Stokershorst op en volg deze weg 567 m	6.79 km	0:53
	Stokershorst, 6034RG, Nederweert-Eind, Limburg, Nederland	6.79 km	0:53
	Blijf 926 m op Stokershorst	7.72 km	0:56
	Ga rechtsaf de Caluna op en volg deze weg 618 m	8.33 km	0:59
	Caluna, 6093PG, Heythuysen, Limburg, Nederland	8.33 km	0:59
	Blijf 561 m op Caluna	8.89 km	1:01
	Blijf 776 m op Hollander	9.67 km	1:04
	Hollander 4, 6093PC, Heythuysen, Limburg, Nederland	9.67 km	1:04
	Blijf 1.2 km op Hollander	10.89 km	1:08
	Hollander 11, 6093PC, Heythuysen, Limburg, Nederland	10.89 km	1:08
	Blijf 703 m op Hollander	11.59 km	1:11
	Ga een flauwe bocht rechtsaf de Banendijk op en volg deze weg 608 m	12.20 km	1:13
	Banendijk, 6091PG, Nederweert-Eind, Limburg, Nederland	12.20 km	1:13
	Blijf 246 m op Banendijk	12.45 km	1:14
	Ga linksaf en volg deze weg 1.0 km	13.45 km	1:18
	Ga linksaf de Leveroydijk op en volg deze weg 213 m	13.66 km	1:19




















#	Beschrijving	Afstand	Tijd
	Leveroysedijk, 6091PM, Leveroy, Limburg, Nederland	13.66 km	1:19
	Blijf 1.3 km op Leveroysedijk	14.96 km	1:23
	Blijf 374 m op Swelstraat	15.33 km	1:25
	Swelstraat 9, 6091NW, Leveroy, Limburg, Nederland	15.33 km	1:25
	Blijf 1.2 km op Swelstraat	16.50 km	1:29
	Blijf 179 m op Molenstraat	16.68 km	1:30
	Molenstraat, 6091NM, Leveroy, Limburg, Nederland	16.68 km	1:30
	Blijf 279 m op Molenstraat	16.96 km	1:31
	Ga een flauwe bocht rechtsaf de Oudenhof op en volg deze weg 115 m	17.08 km	1:31
	Blijf 656 m op Oudenhofweg	17.73 km	1:34
	Oudenhofweg 3, 6095NR, Baexem, Limburg, Nederland	17.73 km	1:34
	Blijf 627 m op Oudenhofweg	18.36 km	1:36
	Ga linksaf de Beemderhoekweg op en volg deze weg 147 m	18.50 km	1:37
	Beemderhoekweg 1, 6095NS, Baexem, Limburg, Nederland	18.50 km	1:37
	Blijf 845 m op Beemderhoekweg	19.35 km	1:40
	Beemderhoekweg, 6092ND, Baexem, Limburg, Nederland	19.35 km	1:40
	Blijf 43 m op Beemderhoekweg	19.39 km	1:40
	Blijf 495 m op Liesjeshoek	19.89 km	1:42




















#	Beschrijving	Afstand	Tijd
	Ga rechtsaf de Kerkstraat op en volg deze weg 74 m	19.96 km	1:42
	Kerkstraat 14, 6092NE, Leveroy, Limburg, Nederland	19.96 km	1:42
	Blijf 285 m op Kerkstraat	20.24 km	1:43
	Ga linksaf de Onderweg op en volg deze weg 176 m	20.42 km	1:44
	Onderweg, 6092NG, Leveroy, Limburg, Nederland	20.42 km	1:44
	Blijf 165 m op Onderweg	20.58 km	1:44
	Ga linksaf de Bergenweg op en volg deze weg 19 m	20.60 km	1:44
	Ga rechtsaf de Scheyvenhofweg op en volg deze weg 228 m	20.83 km	1:45
	Scheyvenhofweg 10a, 6093PR, Heythuysen, Limburg, Nederland	20.83 km	1:45
	Blijf 359 m op Scheyvenhofweg	21.19 km	1:47
	Ga linksaf de Maxeterdijk op en volg deze weg 106 m	21.29 km	1:47
	Ga rechtsaf de Bosscherkampweg op en volg deze weg 206 m	21.50 km	1:48
	Bosscherkampweg 18, 6093NH, Heythuysen, Limburg, Nederland	21.50 km	1:48
	Blijf 792 m op Bosscherkampweg	22.29 km	1:51
	Ga linksaf de Achter het Klooster op en volg deze weg 54 m	22.34 km	1:51
	Achter het Klooster, 6093NM, Heythuysen, Limburg, Nederland	22.34 km	1:51
	Blijf 1.3 km op Achter het Klooster	23.60 km	1:56
	Ga rechtsaf de Aan de Bergen op en volg deze weg 110 m	23.71 km	1:56




















#	Beschrijving	Afstand	Tijd
	Aan de Bergen, 6093NX, Heythuysen, Limburg, Nederland	23.71 km	1:56
	Blijf 842 m op Aan de Bergen	24.55 km	1:59
	Aan de Bergen 23, 6093NW, Heythuysen, Limburg, Nederland	24.55 km	1:59
	Blijf 290 m op Aan de Bergen	24.84 km	2:00
	Blijf 878 m op Heide	25.71 km	2:03
	Heide 13, 6093PA, Heythuysen, Limburg, Nederland	25.71 km	2:03
	Blijf 1.9 km op Heide	27.63 km	2:11
	Blijf 106 m op Karreveld	27.74 km	2:11
	Karreveld, 6089NC, Heibloem, Limburg, Nederland	27.74 km	2:11
	Blijf 341 m op Karreveld	28.08 km	2:12
	Ga een flauwe bocht linksaf de Aan de Heibloem op en volg deze weg 806 m	28.88 km	2:15
	Aan de Heibloem, 6089NN, Heibloem, Limburg, Nederland	28.88 km	2:15
	Blijf 114 m op Aan de Heibloem	29.00 km	2:16
	Ga rechtsaf en volg deze weg 321 m	29.32 km	2:17
	Ga linksaf en volg deze weg 83 m	29.40 km	2:17
	Blijf 62 m op Sint Isidoorstraat	29.46 km	2:17
	Sint Isidoorstraat 6, 6089NG, Heibloem, Limburg, Nederland	29.46 km	2:17
	Blijf 290 m op Sint Isidoorstraat	29.75 km	2:18




















#	Beschrijving	Afstand	Tijd
	Ga rechtsaf de Pater van Donstraat op en volg deze weg 79 m	29.83 km	2:18
	Pater van Donstraat 21, 6089NM, Heibloem, Limburg, Nederland	29.83 km	2:18
	Blijf 596 m op Pater van Donstraat	30.42 km	2:20
	Ga rechtsaf de Heide op en volg deze weg 95 m	30.52 km	2:21
	Pater van Donstraat, 6089NT, Heibloem, Limburg, Nederland	30.52 km	2:21
	Blijf 538 m op Heide	31.05 km	2:23
	Ga linksaf en volg deze weg 196 m	31.25 km	2:24
	Heide, 6089NB, Heibloem, Limburg, Nederland	31.25 km	2:24
	Volg de weg 443 m	31.69 km	2:26
	Ga rechtsaf en volg deze weg 5 m	31.70 km	2:26
	17 (Heide, 6089NB, Roggel, Limburg, Nederland)	31.70 km	2:26
	Volg de weg 5 m	31.70 km	2:26
	Ga een flauwe bocht rechtsaf en volg deze weg 2.6 km	34.31 km	2:43
	N51.2886, E5.9468	34.31 km	2:43
	Volg de weg 392 m	34.70 km	2:45
	Ga een flauwe bocht rechtsaf de Graven op en volg deze weg 592 m	35.29 km	2:47
	Graven 2, 6086RA, Neer, Limburg, Nederland	35.29 km	2:47
	Blijf 1.1 km op Graven	36.34 km	2:51












#	Beschrijving	Afstand	Tijd
	Ga linksaf de Brumholt op en volg deze weg 1.3 km	37.63 km	2:56
	Ga rechtsaf de Dries op en volg deze weg 242 m	37.87 km	2:57
	Dries 37, 6086AV, Neer, Limburg, Nederland	37.87 km	2:57
	Blijf 769 m op Dries	38.64 km	2:59
	Ga linksaf de Molenweg op en volg deze weg 163 m	38.80 km	3:00
	Molenweg, 6086PM, Neer, Limburg, Nederland	38.80 km	3:00
	Blijf 193 m op Molenweg	39.00 km	3:01
	Ga linksaf en volg deze weg 449 m	39.44 km	3:02
	Ga rechtsaf de Kwir op en volg deze weg 49 m	39.49 km	3:02
	Kwir 11, 6086BJ, Neer, Limburg, Nederland	39.49 km	3:02
	Blijf 49 m op Kwir	39.54 km	3:03
	Ga linksaf en volg deze weg 185 m	39.73 km	3:03
	Ga een flauwe bocht linksaf de Engelmanstraat op en volg deze weg 94 m	39.82 km	3:04
	Engelmanstraat, 6086BC, Neer, Limburg, Nederland	39.82 km	3:04
	Blijf 46 m op Engelmanstraat	39.87 km	3:04
	Ga linksaf en volg deze weg 608 m	40.47 km	3:06
	Ga een flauwe bocht linksaf de Rohrstraat op en volg deze weg 17 m	40.49 km	3:06
	Rohrstraat, 6086NB, Neer, Limburg, Nederland	40.49 km	3:06

 Beschrijving	Afstand km	Tijd
 Ga rechtsaf de Eiland op en volg deze weg 258 m	40.84 km	3:07
 Eiland, 6086NJ, Neer, Limburg, Nederland	40.84 km	3:07
 Blijf 187 m op Eiland	41.03 km	3:08
 Ga linksaf de Hagendoorn op en volg deze weg 83 m	41.11 km	3:08
 Hagendoorn, 6086NJ, Neer, Limburg, Nederland	41.11 km	3:08
 Blijf 162 m op Hagendoorn	41.27 km	3:09
 Blijf 380 m op Molenstraat	41.65 km	3:10
 Ga rechtsaf de Hanssum op en volg deze weg 96 m	41.75 km	3:10
 Hanssum, 6086BT, Neer, Limburg, Nederland	41.75 km	3:10
 Blijf 419 m op Hanssum	42.17 km	3:12
 Ga linksaf de Maaszicht op en volg deze weg 75 m	42.24 km	3:12
 Maaszicht 3, 6086NL, Neer, Limburg, Nederland	42.24 km	3:12
 Blijf 141 m op Maaszicht	42.38 km	3:13
 Ga linksaf de Vilgert op en volg deze weg 148 m	42.53 km	3:13
 Vilgert 10, 6086NM, Neer, Limburg, Nederland	42.53 km	3:13
 Blijf 150 m op Vilgert	42.68 km	3:14
 Blijf 578 m op Bergerstraat	43.26 km	3:16
 Bergerstraat 17, 6086BL, Neer, Limburg, Nederland	43.26 km	3:16

	Beschrijving	Afstand km	Tijd
	Blijf 230 m op Steeg	43.58 km	3:17
	Steeg, 6086EK, Neer, Limburg, Nederland	43.58 km	3:17
	Blijf 278 m op Steeg	43.86 km	3:18
	Ga rechtsaf de Winterstraat op en volg deze weg 6 m	43.86 km	3:18
	Ga linksaf de Steeg op en volg deze weg 48 m	43.91 km	3:18
	Blijf 46 m op Heldenseweg	43.95 km	3:19
	Ga een flauwe bocht linksaf en volg deze weg 37 m	43.99 km	3:19
	Ga rechtsaf en volg deze weg 5 m	44.00 km	3:19
	Ga linksaf de Heldenseweg op en volg deze weg 98 m	44.09 km	3:19
	Heldenseweg 14, 6086PE, Neer, Limburg, Nederland	44.09 km	3:19
	Blijf 171 m op Heldenseweg	44.26 km	3:20
	Ga rechtsaf en volg deze weg 218 m	44.48 km	3:20
	Ga een flauwe bocht linksaf de Gerhegge op en volg deze weg 97 m	44.58 km	3:21
	Gerhegge, 6086PC, Neer, Limburg, Nederland	44.58 km	3:21
	Blijf 117 m op Gerhegge	44.70 km	3:21
	Ga rechtsaf de Houtgraven op en volg deze weg 663 m	45.36 km	3:24
	Ga linksaf de Kappert op en volg deze weg 255 m	45.61 km	3:25
	Kappert, 6086PA, Neer, Limburg, Nederland	45.61 km	3:25

 Beschrijving	Afstand km	Tijd
 Ga een flauwe bocht linksaf en volg deze weg 850 m	46.92 km	3:29
 Ga rechtsaf de Kanaaldijk op en volg deze weg 4 m	46.93 km	3:29
 64 (Broekven, 6086PH, Neer, Limburg, Nederland)	46.93 km	3:29
 Blijf 865 m op Kanaaldijk	47.79 km	3:34
 Kanaaldijk 5, 6086PH, Neer, Limburg, Nederland	47.79 km	3:34
 Blijf 164 m op Kanaaldijk	47.95 km	3:34
 Volg de weg 307 m	48.26 km	3:36
 Gruise Epper, 5988NA, Helden, Limburg, Nederland	48.26 km	3:36
 Volg de weg 957 m	49.22 km	3:41
 Roggelseweg, 5987NE, Egchel, Limburg, Nederland	49.22 km	3:41
 Volg de weg 335 m	49.55 km	3:42
 Roggelseweg 138, 5987ND, Egchel, Limburg, Nederland	49.55 km	3:42
 Volg de weg 892 m	50.44 km	3:47
 Boerderijweg 4b, 6086PJ, Neer, Limburg, Nederland	50.44 km	3:47
 Volg de weg 954 m	51.40 km	3:52
 N51.3053, E5.9359	51.40 km	3:52
 Volg de weg 1.2 km	52.56 km	3:57
 Staldijk, 6089NV, Heibloem, Limburg, Nederland	52.56 km	3:57

 Beschrijving	Afstand	Tijd
	km	
 Blijf 650 m op Kanaaldijk	53.30 km	4:03
 Boerderijweg, 5986NX, Meijel, Limburg, Nederland	53.30 km	4:03
 Blijf 265 m op Kanaaldijk	53.57 km	4:05
 Blijf 715 m op Boerderijweg	54.28 km	4:07
 Ga linksaf de Witdonk op en volg deze weg 136 m	54.42 km	4:08
 Witdonk 20, 5768RD, Meijel, Limburg, Nederland	54.42 km	4:08
 Blijf 1.0 km op Witdonk	55.45 km	4:12
 Ga rechtsaf en volg deze weg 366 m	55.82 km	4:13
 Ga linksaf en volg deze weg 162 m	55.98 km	4:14
 Krum 12, 5768RG, Meijel, Limburg, Nederland	55.98 km	4:14
 Volg de weg 135 m	56.11 km	4:14
 Blijf 484 m op Krum	56.59 km	4:16
 Ga rechtsaf de Katsberg op en volg deze weg 88 m	56.68 km	4:16
 Katsberg 8, 5768RH, Meijel, Limburg, Nederland	56.68 km	4:16
 Blijf 179 m op Katsberg	56.86 km	4:17
 Ga een flauwe bocht linksaf de Heihorst op en volg deze weg 433 m	57.29 km	4:19
 Ga rechtsaf de Steenkampseweg op en volg deze weg 103 m	57.40 km	4:19
 Steenkampseweg 12, 5768XG, Meijel, Limburg, Nederland	57.40 km	4:19

	Beschrijving	Afstand km	Tijd
	Volg de weg 282 m	57.86 km	4:21
	Ga linksaf de Donkersveld op en volg deze weg 76 m	57.93 km	4:21
	Donkersveld 6, 5768XJ, Meijel, Limburg, Nederland	57.93 km	4:21
	Blijf 440 m op Donkersveld	58.37 km	4:23
	Ga rechtsaf de Hoek op en volg deze weg 71 m	58.44 km	4:23
	Hoek 48, 5768VP, Meijel, Limburg, Nederland	58.44 km	4:23
	Blijf 369 m op Hoek	58.81 km	4:25
	Ga linksaf de Schoolstraat op en volg deze weg 246 m	59.06 km	4:25
	Ga een scherpe bocht rechtsaf de Alexanderplein op en volg deze weg 74 m	59.13 km	4:26
	Alexanderplein 2, 5768BE, Meijel, Limburg, Nederland	59.13 km	4:26

Route.nl wenst je veel fietsplezier.

Graag zien we je terug voor één van onze andere 63888 gratis routes op onze site!