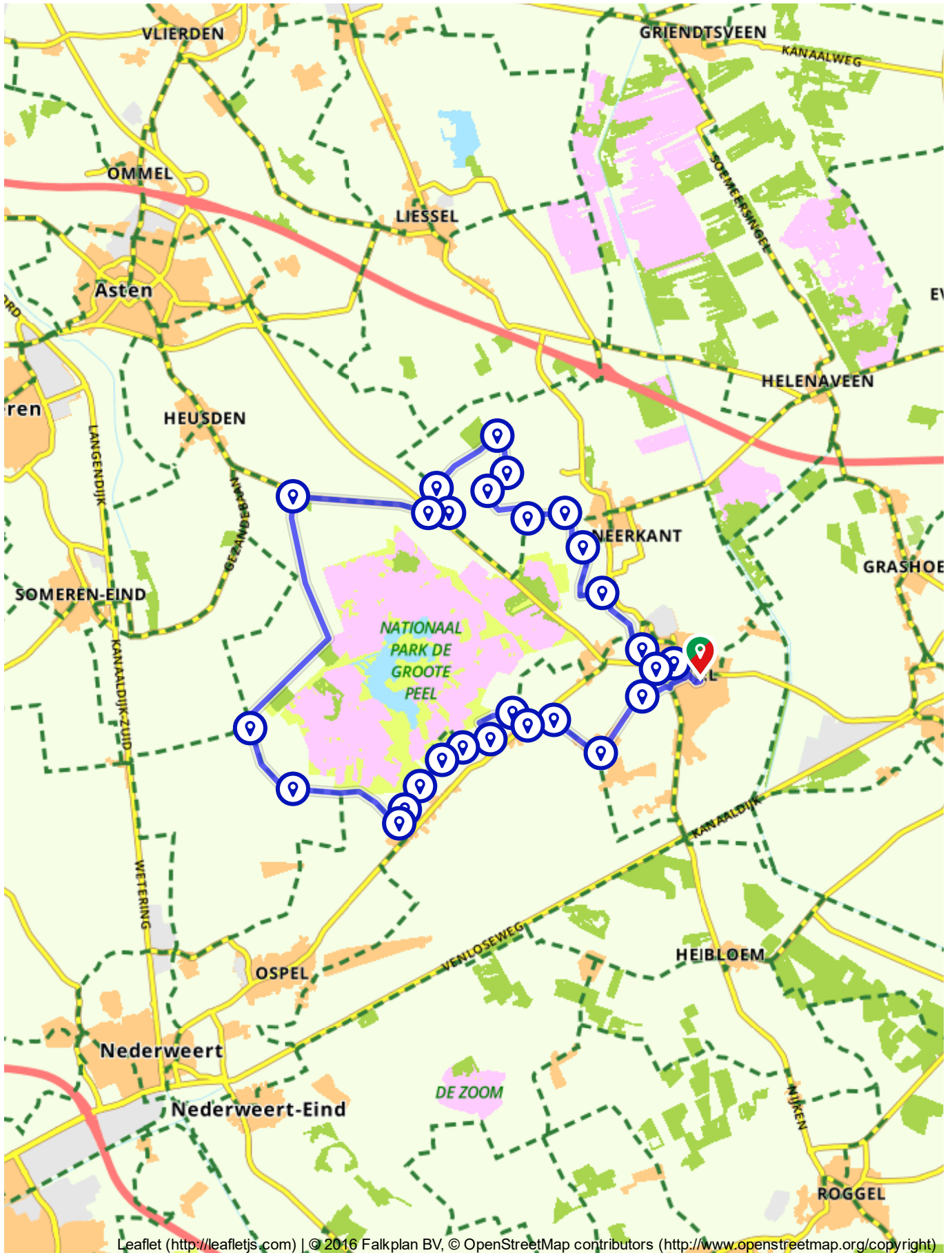


# Groote Peel Route

Nederland | Limburg | Meijel | 29,42 km (ongeveer 1:43 u) | Fietsroute 520337



Leaflet (<http://leafletjs.com>) | © 2016 Falkplan BV, © OpenStreetMap contributors (<http://www.openstreetmap.org/copyright>)

#	Beschrijving	Afstand	Tijd
---	--------------	---------	------

Nederland | Limburg | Meijel | 29,42 km (ongeveer 1:43 u) | Fietsroute 520337

Aangeboden door

Ivo, Limburg (NL)

Praktische informatie
















Dichtstbijzijnde locaties

- P** Parkeerplaats centrum  
Alexanderhof  
5768BZ Peel en Maas

---

- P** Parkeerplaats  
Nederweerderdijk  
5768PD Peel en Maas




















## Routebeschrijving




















#	Beschrijving	Afstand	Tijd
	Alexanderplein 2, 5768BE, Meijel, Limburg, Nederland	0.00 km	0:00
	Blijf 73 m op Alexanderplein	0.07 km	0:00
	Ga rechtsaf de Schoolstraat op en volg deze weg 106 m	0.18 km	0:00
	Ga linksaf de Raadhuisplein op en volg deze weg 68 m	0.25 km	0:00
	Ga een flauwe bocht rechtsaf de Dorpsstraat op en volg deze weg 305 m	0.55 km	0:01
	Ga een flauwe bocht linksaf de Kalisstraat op en volg deze weg 36 m	0.59 km	0:02
	Kalisstraat, 5768HM, Meijel, Limburg, Nederland	0.59 km	0:02
	Blijf 327 m op Kalisstraat	0.91 km	0:03
	Ga rechtsaf de Aan de Kremmer op en volg deze weg 28 m	0.94 km	0:03
	Aan de Kremmer, 5768EL, Meijel, Limburg, Nederland	0.94 km	0:03
	Blijf 133 m op Aan de Kremmer	1.07 km	0:03
	Ga een flauwe bocht rechtsaf de Kalishoek op en volg deze weg 248 m	1.32 km	0:04
	Ga linksaf de Eerenbeemd op en volg deze weg 80 m	1.40 km	0:04
	Eerenbeemd 1, 5768PC, Meijel, Limburg, Nederland	1.40 km	0:04
	Blijf 287 m op Eerenbeemd	1.69 km	0:05



















Scan mij



















met de route.nl app en de route wordt geopend op je smartphone. Heb je de app nog niet? Ga dan naar: [www.route.nl/app/download](http://www.route.nl/app/download)















#	Beschrijving	Afstand	Tijd
	Blijf 748 m op Paalberg	2.43 km	0:08
	Ga linksaf de Hoefbladweg op en volg deze weg 241 m	2.67 km	0:09
	Hoefbladweg, 5758RW, Neerkant, Noord-Brabant, Nederland	2.67 km	0:09
	Blijf 375 m op Hoefbladweg	3.05 km	0:10
	Ga rechtsaf de Reigerbekweg op en volg deze weg 868 m	3.92 km	0:14
	Ga linksaf de Schietbaan op en volg deze weg 77 m	3.99 km	0:14
	Schietbaan, 5758PZ, Neerkant, Noord-Brabant, Nederland	3.99 km	0:14
	Blijf 193 m op Schietbaan	4.18 km	0:15
	Ga een flauwe bocht rechtsaf de Moostdijksebergen op en volg deze weg 649 m	4.83 km	0:17
	Ga linksaf de Ericaweg op en volg deze weg 54 m	4.89 km	0:17
	Ericaweg, 5721SH, Neerkant, Noord-Brabant, Nederland	4.89 km	0:17
	Blijf 441 m op Ericaweg	5.33 km	0:19
	Ga linksaf de Kleine Heittrak op en volg deze weg 29 m	5.36 km	0:19
	Ga rechtsaf de Tureluurweg op en volg deze weg 209 m	5.56 km	0:20
	Ga een scherpe bocht rechtsaf de Sperwerstraat op en volg deze weg 61 m	5.62 km	0:20
	Sperwerstraat 10, 5721PW, Asten, Noord-Brabant, Nederland	5.62 km	0:20
	Blijf 1.0 km op Sperwerstraat	6.64 km	0:24
	Ga rechtsaf de Buizerdweg op en volg deze weg 62 m	6.70 km	0:24
	Buizerdweg, 5725RX, Heusden, Noord-Brabant, Nederland	6.70 km	0:24

#	Beschrijving	Afstand	Tijd
	Blijf 434 m op Buizerdweg	7.13 km	0:26
	Ga linksaf de Meerkoetweg op en volg deze weg 108 m	7.24 km	0:26
	Meerkoetweg 15, 5721PV, Asten, Noord-Brabant, Nederland	7.24 km	0:26
	Blijf 722 m op Meerkoetweg	7.96 km	0:29
	Ga linksaf de Gruttoweg op en volg deze weg 75 m	8.04 km	0:29
	Gruttoweg 17a, 5721PT, Asten, Noord-Brabant, Nederland	8.04 km	0:29
	Blijf 1.4 km op Gruttoweg	9.43 km	0:34
	Ga linksaf de Smientweg op en volg deze weg 71 m	9.50 km	0:35
	Gruttoweg 4, 5725RT, Heusden, Noord-Brabant, Nederland	9.50 km	0:35
	Blijf 475 m op Smientweg	9.98 km	0:36
	Ga rechtsaf de Buizerdweg op en volg deze weg 101 m	10.08 km	0:37
	Buizerdweg 1, 5725RX, Heusden, Noord-Brabant, Nederland	10.08 km	0:37
	Blijf 131 m op Buizerdweg	10.21 km	0:37
	Ga een flauwe bocht rechtsaf en volg deze weg 123 m	10.33 km	0:38
	Ga rechtsaf de Meijelseweg op en volg deze weg 238 m	10.57 km	0:39
	Meijelseweg 61, 5725RG, Heusden, Noord-Brabant, Nederland	10.57 km	0:39
	Blijf 2.4 km op Meijelseweg	12.94 km	0:46
	Ga linksaf de Kokmeeuwenweg op en volg deze weg 87 m	13.03 km	0:47
	Meijelseweg 68a, 5725RH, Heusden, Noord-Brabant, Nederland	13.03 km	0:47

#	Beschrijving	Afstand	Tijd
	Blijf 4.5 km op Kokmeeuwenweg	17.54 km	1:04
	Ga linksaf de Ospelerweg op en volg deze weg 181 m	17.72 km	1:04
	Ospelerweg, Heusden, Noord-Brabant, Nederland	17.72 km	1:04
	Blijf 136 m op Ospelerweg	17.85 km	1:05
	Blijf 1.2 km op Moostdijk	19.09 km	1:10
	Kampersweg, 6035SV, Ospel, Limburg, Nederland	19.09 km	1:10
	Blijf 2.0 km op Moostdijk	21.13 km	1:17
	Ga linksaf de Nieuwe aan op en volg deze weg 46 m	21.18 km	1:17
	Nieuwe baan 16, 6035RD, Ospel, Limburg, Nederland	21.18 km	1:17
	Blijf 174 m op Nieuwe aan	21.35 km	1:18
	Ga linksaf de Anselberg op en volg deze weg 117 m	21.47 km	1:18
	Anselberg 28, 6035RV, Ospel, Limburg, Nederland	21.47 km	1:18
	Blijf 16 m op Anselberg	21.48 km	1:18
	Ga een flauwe bocht rechtsaf en volg deze weg 462 m	21.94 km	1:20
	N51.3271, E5.8185	21.94 km	1:20
	Volg de weg 737 m	22.68 km	1:22
	Ga een scherpe bocht rechtsaf en volg deze weg 131 m	22.81 km	1:23
	Oude dijk 7, 6035RM, Ospel, Limburg, Nederland	22.81 km	1:23

#	Beschrijving	Afstand	Tijd
	Volg de weg 131 m	22.94 km	1:24
	Ga een flauwe bocht rechtsaf en volg deze weg 571 m	23.51 km	1:26
	Ga rechtsaf de Oude dijk op en volg deze weg 14 m	23.53 km	1:26
	Oude dijk, 6035RM, Ospel, Limburg, Nederland	23.53 km	1:26
	Blijf 442 m op Oude dijk	23.97 km	1:28
	Volg de weg 68 m	24.03 km	1:28
	Oude dijk, 6035RM, Ospel, Limburg, Nederland	24.03 km	1:28
	Volg de weg 146 m	24.18 km	1:29
	Volg de weg 815 m	24.99 km	1:33
	Vossenberg 3, 5768PJ, Meijel, Limburg, Nederland	24.99 km	1:33
	Volg de weg 82 m	25.07 km	1:33
	Ga rechtsaf de Vossenberg op en volg deze weg 293 m	25.37 km	1:34
	Ga linksaf en volg deze weg 59 m	25.43 km	1:35
	Nederweertdijk 14, 5768PH, Meijel, Limburg, Nederland	25.43 km	1:35
	Volg de weg 397 m	25.82 km	1:36
	Blijf 141 m op Peelweg	25.96 km	1:36
	Bosweg, 5768PG, Meijel, Limburg, Nederland	25.96 km	1:36
	Blijf 1.0 km op Peelweg	26.97 km	1:40

#	Beschrijving	Afstand	Tijd
	Ga linksaf de Steenoven op en volg deze weg 44 m	27.01 km	1:40
	Peelweg 13, 5768PR, Meijel, Limburg, Nederland	27.01 km	1:40
	Blijf 1.2 km op Steenoven	28.18 km	1:45
	Ga rechtsaf de Simonsohoek op en volg deze weg 69 m	28.25 km	1:45
	Simonsohoek, 5768CV, Meijel, Limburg, Nederland	28.25 km	1:45
	Blijf 448 m op Simonsohoek	28.70 km	1:47
	Ga een flauwe bocht rechtsaf en volg deze weg 148 m	28.85 km	1:47
	Ga rechtsaf de Jan Truijenstraat op en volg deze weg 204 m	29.05 km	1:48
	Blijf 194 m op Raadhuisplein	29.25 km	1:48
	Ga rechtsaf de Schoolstraat op en volg deze weg 106 m	29.35 km	1:49
	Ga linksaf de Alexanderplein op en volg deze weg 73 m	29.42 km	1:49
	Alexanderplein 2, 5768BE, Meijel, Limburg, Nederland	29.42 km	1:49

Route.nl wenst je veel fietsplezier.

Graag zien we je terug voor één van onze andere 60920 gratis routes op onze site!