

Dennendijkse Bossen Route

Nederland | Limburg | Meijel | 55,68 km (ongeveer 3:16 u) | Fietsroute 518484



Dennendijkse Bossen Route

Nederland | Limburg | Meijel | 55,68 km (ongeveer 3:16 u) | Fietsroute 518484

Aangeboden door

Ivo, Limburg (NL)

Routebeschrijving

Praktische informatie

Dichtstbijzijnde locaties

#	Beschrijving	Afstand	Tijd
	Alexanderplein 2, 5768BE, Meijel, Limburg, Nederland	0.00 km	0:00
	Blijf 74 m op Alexanderplein	0.07 km	0:00
	Ga rechtsaf de Schoolstraat op en volg deze weg 81 m	0.15 km	0:00
	Raadhuisplein 12, 5768AR, Meijel, Limburg, Nederland	0.15 km	0:00
	Blijf 26 m op Schoolstraat	0.18 km	0:00
	Ga linksaf de Raadhuisplein op en volg deze weg 68 m	0.25 km	0:00
	Ga een flauwe bocht rechtsaf de Dorpsstraat op en volg deze weg 25 m	0.27 km	0:01
	Dorpsstraat 1, 5768CC, Meijel, Limburg, Nederland	0.27 km	0:01
	Blijf 280 m op Dorpsstraat	0.55 km	0:01
	Ga rechtsaf de Molenstraat op en volg deze weg 14 m	0.56 km	0:01
	Molenstraat, 5768EA, Meijel, Limburg, Nederland	0.56 km	0:01
	Blijf 304 m op Molenstraat	0.87 km	0:03
	Blijf 29 m op Molenbaan	0.90 km	0:03
	Molenbaan 4, 5768RT, Meijel, Limburg, Nederland	0.90 km	0:03
	Blijf 134 m op Molenbaan	1.03 km	0:03
	Blijf 607 m op Kruisstraat	1.64 km	0:05









Parkeerplaats centrum Alexanderhof 5768BZ Peel en Maas





















Parkeerplaats Nederweertdijk 5768PD Peel en Maas




















Scan mij




















met de route.nl app en de route wordt geopend op je smartphone. Heb je de app nog niet? Ga dan naar: www.route.nl/app/download









































	Ga linksaf de Schansweg op en volg deze weg 15 m	1.65 km	0:05
	Schans, Neerkant, Noord-Brabant, Nederland	1.65 km	0:05
	Blijf 1.7 km op Schansweg	3.39 km	0:12
	Blijf 611 m op Steenstraat	4.00 km	0:14
	Steenstraat, 5758PP, Neerkant, Noord-Brabant, Nederland	4.00 km	0:14
	Blijf 139 m op Steenstraat	4.14 km	0:14
	Blijf 307 m op Heesterveld	4.45 km	0:16
	Ga linksaf de Veenpluisweg op en volg deze weg 9 m	4.46 km	0:16
	Veenpluisweg, 5758PM, Neerkant, Noord-Brabant, Nederland	4.46 km	0:16
	Blijf 570 m op Veenpluisweg	5.02 km	0:18
	Ga een flauwe bocht linksaf de Bospeelweg op en volg deze weg 52 m	5.08 km	0:18
	Ga rechtsaf de Koeweideweg op en volg deze weg 13 m	5.09 km	0:18
	Koeweideweg, 5758PL, Neerkant, Noord-Brabant, Nederland	5.09 km	0:18
	Blijf 1.0 km op Koeweideweg	6.12 km	0:22
	Blijf 130 m op Kromme Heitraksedijk	6.25 km	0:22
	Kromme Heitraksedijk, 5758PD, Neerkant, Noord-Brabant, Nederland	6.25 km	0:22
	Blijf 380 m op Kromme Heitraksedijk	6.63 km	0:24
	Ga rechtsaf de Rechte Heitraksedijk op en volg deze weg 14 m	6.64 km	0:24
	Rechte Heitraksedijk, 5758PD, Neerkant, Noord-Brabant, Nederland	6.64 km	0:24
	Blijf 179 m op Rechte Heitraksedijk	6.82 km	0:24
	Blijf 34 m op Rechte Heitraksedijk	6.86 km	0:25




















	Rechte Heitersedijk 10, 5758PC, Neerkant, Noord-Brabant, Nederland	6.86 km	0:25
	Blijf 391 m op Rechte Heitersedijk	7.25 km	0:27
	Ga rechtsaf de Heittrak op en volg deze weg 8 m	7.25 km	0:27
	Heittrak, 5758PC, Neerkant, Noord-Brabant, Nederland	7.25 km	0:27
	Blijf 8 m op Heittrak	7.26 km	0:27
	Ga linksaf de Rechte Heitersedijk op en volg deze weg 8 m	7.27 km	0:27
	Ga een scherpe bocht linksaf en volg deze weg 411 m	7.68 km	0:28
	Blijf 21 m op Oude Neerkantseweg	7.70 km	0:28
	Oude Neerkantseweg 1, 5757SC, Liessel, Noord-Brabant, Nederland	7.70 km	0:28
	Blijf 1.2 km op Oude Neerkantseweg	8.89 km	0:33
	Blijf 235 m op Horstenweg	9.12 km	0:33
	Ga rechtsaf de Hutten op en volg deze weg 15 m	9.14 km	0:33
	Kleine Heittrak, 5757SB, Asten, Noord-Brabant, Nederland	9.14 km	0:33
	Blijf 948 m op Hutten	10.08 km	0:37
	Ga rechtsaf de Talingweg op en volg deze weg 23 m	10.11 km	0:37
	Hutten, 5757RX, Asten, Noord-Brabant, Nederland	10.11 km	0:37
	Blijf 164 m op Talingweg	10.27 km	0:38
	Blijf 428 m op Zand	10.70 km	0:39
	Zand, 5757RX, Liessel, Noord-Brabant, Nederland	10.70 km	0:39
	Blijf 658 m op Zand	11.35 km	0:42



















	Ga een scherpe bocht rechtsaf de Sint Servatiusstraat op en volg deze weg 18 m	11.37 km	0:42
	Zandstraat 35, 5757BL, Liessel, Noord-Brabant, Nederland	11.37 km	0:42
	Blijf 148 m op Sint Servatiusstraat	11.52 km	0:42
	Sint Servatiusstraat 13, 5757BW, Liessel, Noord-Brabant, Nederland	11.52 km	0:42
	Blijf 182 m op Sint Servatiusstraat	11.70 km	0:43
	Ga rechtsaf de Sint Hubertusstraat op en volg deze weg 21 m	11.72 km	0:43
	Sint Hubertusstraat 48, 5757BR, Liessel, Noord-Brabant, Nederland	11.72 km	0:43
	Blijf 100 m op Sint Hubertusstraat	11.82 km	0:43
	Ga een flauwe bocht rechtsaf en volg deze weg 21 m	11.84 km	0:43
	Hoofdstraat 17, 5757AJ, Liessel, Noord-Brabant, Nederland	11.84 km	0:43
	Volg de weg 66 m	11.91 km	0:44
	Ga rechtsaf de Eikenlaan op en volg deze weg 42 m	11.95 km	0:44
	Eikenlaan 2, 5757PS, Liessel, Noord-Brabant, Nederland	11.95 km	0:44
	Blijf 553 m op Eikenlaan	12.50 km	0:46
	Ga een scherpe bocht linksaf de Buntseweg op en volg deze weg 22 m	12.52 km	0:46
	Eikenlaan 27, 5757PS, Liessel, Noord-Brabant, Nederland	12.52 km	0:46
	Blijf 489 m op Buntseweg	13.01 km	0:48
	Ga linksaf de Moorveld op en volg deze weg 16 m	13.02 km	0:48
	Moorveld 4, 5757PN, Liessel, Noord-Brabant, Nederland	13.02 km	0:48




















	Blijf 158 m op Moorveld	13.18 km	0:48
	Blijf 293 m op Nieuwstraat	13.47 km	0:49
	Ga rechtsaf de Hoofdstraat op en volg deze weg 14 m	13.49 km	0:49
	Hoofdstraat, 5757AP, Liessel, Noord-Brabant, Nederland	13.49 km	0:49
	Blijf 288 m op Hoofdstraat	13.78 km	0:50
	Blijf 90 m op Loon	13.87 km	0:51
	Ga een flauwe bocht rechtsaf en volg deze weg 43 m	13.91 km	0:51
	Loon 12, 5757AC, Liessel, Noord-Brabant, Nederland	13.91 km	0:51
	Volg de weg 957 m	14.86 km	0:54
	Ga rechtsaf de Hoogdonkseweg op en volg deze weg 18 m	14.88 km	0:54
	Loon 58, 5757AD, Liessel, Noord-Brabant, Nederland	14.88 km	0:54
	Blijf 333 m op Hoogdonkseweg	15.22 km	0:55
	Ga linksaf de Bulseweg op en volg deze weg 13 m	15.23 km	0:55
	Bulseweg, 5757PH, Liessel, Noord-Brabant, Nederland	15.23 km	0:55
	Blijf 413 m op Bulseweg	15.64 km	0:57
	Ga een scherpe bocht rechtsaf de Berktsedijk op en volg deze weg 22 m	15.66 km	0:57
	Berktsedijk, 5757PG, Liessel, Noord-Brabant, Nederland	15.66 km	0:57
	Blijf 522 m op Berktsedijk	16.18 km	0:59
	Ga linksaf de Binnenweg op en volg deze weg 13 m	16.20 km	0:59



















	Binnenweg, 5757PD, Liessel, Noord-Brabant, Nederland	16.20 km	0:59
	Blijf 662 m op Binnenweg	16.86 km	1:01
	Ga rechtsaf de Zonnewende op en volg deze weg 16 m	16.87 km	1:01
	Zonnewende, 5757PC, Deurne, Noord-Brabant, Nederland	16.87 km	1:01
	Blijf 539 m op Zonnewende	17.41 km	1:03
	Blijf 30 m op Hanenbergweg	17.44 km	1:04
	Zonnewende, 5753RX, Deurne, Noord-Brabant, Nederland	17.44 km	1:04
	Blijf 583 m op Hanenbergweg	18.02 km	1:06
	37 (Hanenbergweg 35, 5753RC, Deurne, Noord-Brabant, Nederland)	18.02 km	1:06
	Blijf 8 m op Hanenbergweg	18.03 km	1:06
	Ga linksaf de Breemortelweg op en volg deze weg 625 m	18.65 km	1:08
	Ga rechtsaf de Kranenmortelweg op en volg deze weg 19 m	18.67 km	1:08
	Breemortelweg, 5753RZ, Deurne, Noord-Brabant, Nederland	18.67 km	1:08
	Blijf 855 m op Kranenmortelweg	19.53 km	1:11
	Kranenmortelweg, 5754AN, Deurne, Noord-Brabant, Nederland	19.53 km	1:11
	Blijf 15 m op Kranenmortelweg	19.54 km	1:11
	Blijf 72 m op Zeilbergsestraat	19.61 km	1:11
	Zeilbergsestraat 3, 5751LG, Deurne, Noord-Brabant, Nederland	19.61 km	1:11
	Blijf 746 m op Zeilbergsestraat	20.36 km	1:14




















	Ga een flauwe bocht linksaf en volg deze weg 636 m	21.00 km	1:16
	Ga een flauwe bocht linksaf de Molenstraat op en volg deze weg 385 m	21.38 km	1:17
	Neem afslag 2 op de rotonde naar Molenstraat	21.69 km	1:18
	Blijf 32 m op Markt	21.72 km	1:18
	Blijf 4 m op Visser	21.73 km	1:18
	17 (Markt, 5751BE, Deurne, Noord-Brabant, Nederland)	21.73 km	1:18
	Blijf 4 m op Visser	21.73 km	1:18
	Ga een scherpe bocht rechtsaf de Markt op en volg deze weg 5 m	21.73 km	1:19
	Ga linksaf de Oude Martinetstraat op en volg deze weg 154 m	21.89 km	1:20
	Blijf 202 m op Martinetstraat	22.09 km	1:21
	Blijf 416 m op Oude Liesselseweg	22.50 km	1:22
	Ga linksaf de Maassingel op en volg deze weg 18 m	22.52 km	1:23
	Oude Liesselseweg 58, 5751WP, Deurne, Noord-Brabant, Nederland	22.52 km	1:23
	Blijf 126 m op Maassingel	22.65 km	1:23
	Ga rechtsaf de Zaan op en volg deze weg 22 m	22.67 km	1:23
	Zaan 2, 5751XH, Deurne, Noord-Brabant, Nederland	22.67 km	1:23
	Blijf 437 m op Zaan	23.10 km	1:24
	Volg de weg 18 m	23.12 km	1:25
	Zaan 59, 5751XG, Deurne, Noord-Brabant, Nederland	23.12 km	1:25



















	Volg de weg 11 m	23.13 km	1:25
	Ga een flauwe bocht rechtsaf de Amstel op en volg deze weg 449 m	23.58 km	1:26
	Volg de weg 26 m	23.61 km	1:26
	Ga rechtsaf en volg deze weg 50 m	23.66 km	1:26
	Ga linksaf de Doctor Huub van Doorneweg op en volg deze weg 12 m	23.67 km	1:26
	Ga rechtsaf de Indumastraat op en volg deze weg 21 m	23.69 km	1:26
	Doctor Huub van Doorneweg 28, 5753PM, Deurne, Noord-Brabant, Nederland	23.69 km	1:26
	Blijf 563 m op Indumastraat	24.25 km	1:28
	Ga rechtsaf de Energiestraat op en volg deze weg 22 m	24.27 km	1:28
	Energiestraat, 5753RM, Deurne, Noord-Brabant, Nederland	24.27 km	1:28
	Blijf 293 m op Energiestraat	24.57 km	1:29
	Ga linksaf en volg deze weg 106 m	24.67 km	1:30
	Blijf 7 m op Sint Jozefstraat	24.68 km	1:30
	Sint Jozefstraat, 5753ST, Deurne, Noord-Brabant, Nederland	24.68 km	1:30
	Blijf 486 m op Sint Jozefstraat	25.16 km	1:32
	Sint Jozefstraat, 5753SK, Deurne, Noord-Brabant, Nederland	25.16 km	1:32
	Blijf 35 m op Sint Jozefstraat	25.20 km	1:32
	Ga rechtsaf en volg deze weg 301 m	25.50 km	1:33
	Ga rechtsaf de Sint Jozefstraat op en volg deze weg 3 m	25.50 km	1:33




















	Ga linksaf en volg deze weg 34 m	25.53 km	1:33
	Sint Jozefstraat, 5753BP, Deurne, Noord-Brabant, Nederland	25.53 km	1:33
	Volg de weg 504 m	26.04 km	1:34
	Ga rechtsaf de Vloeieindseweg op en volg deze weg 495 m	26.53 km	1:36
	Volg de weg 175 m	26.71 km	1:37
	Ga een flauwe bocht rechtsaf de Vloeieindseweg op en volg deze weg 238 m	26.94 km	1:38
	Ga rechtsaf de Vloeiweg op en volg deze weg 11 m	26.95 km	1:38
	Vloeieindseweg 8a, 5753PL, Vlierden, Noord-Brabant, Nederland	26.95 km	1:38
	Blijf 261 m op Vloeiweg	27.21 km	1:39
	Blijf 829 m op Esdonk	28.04 km	1:42
	Blijf 1.1 km op Hees	29.12 km	1:46
	Ga linksaf en volg deze weg 83 m	29.21 km	1:46
	Bisdeel 4b-208, 5756PK, Vlierden, Noord-Brabant, Nederland	29.21 km	1:46
	Volg de weg 500 m	29.71 km	1:48
	Blijf 339 m op Biesdeel	30.05 km	1:49
	Ga een flauwe bocht linksaf de Schooteindseweg op en volg deze weg 245 m	30.29 km	1:50
	Schooteindseweg 24, 5756PG, Vlierden, Noord-Brabant, Nederland	30.29 km	1:50
	Blijf 399 m op Schooteindseweg	30.69 km	1:52



















	Ga rechtsaf de Schooteind op en volg deze weg 46 m	30.73 km	1:52
	Schooteind 5, 5756BC, Vlierden, Noord-Brabant, Nederland	30.73 km	1:52
	Blijf 58 m op Schooteind	30.79 km	1:52
	Ga rechtsaf de Brouwhuisweg op en volg deze weg 140 m	30.93 km	1:53
	Ga linksaf de Belgerenseweg op en volg deze weg 78 m	31.01 km	1:53
	Belgerenseweg, 5756BB, Vlierden, Noord-Brabant, Nederland	31.01 km	1:53
	Blijf 564 m op Belgerenseweg	31.57 km	1:55
	Ga een flauwe bocht rechtsaf de Waterstraat op en volg deze weg 357 m	31.93 km	1:56
	Belgerenseweg 47, 5756PP, Vlierden, Noord-Brabant, Nederland	31.93 km	1:56
	Blijf 739 m op Waterstraat	32.67 km	1:59
	Blijf 355 m op Beersdonkseweg	33.02 km	2:00
	Ga een scherpe bocht linksaf de Brouwhuisweg op en volg deze weg 24 m	33.04 km	2:00
	Brouwhuisweg, 5756PV, Vlierden, Noord-Brabant, Nederland	33.04 km	2:00
	Blijf 1.2 km op Brouwhuisweg	34.21 km	2:04
	Ga een scherpe bocht linksaf de Bij Oostappen op en volg deze weg 48 m	34.26 km	2:04
	Heibergweg, 5704, Helmond, Noord-Brabant, Nederland	34.26 km	2:04
	Blijf 354 m op Bij Oostappen	34.61 km	2:06
	Blijf 359 m op Oostappensedijk	34.97 km	2:07
	49 (Oostappensedijk, 5725PM, Ommel, Noord-Brabant, Nederland)	34.97 km	2:07

	Blijf 31 m op Oostappensedijk	35.00 km	2:07
	Ga rechtsaf en volg deze weg 968 m	35.97 km	2:10
	Ga een flauwe bocht rechtsaf de Oostappensedijk op en volg deze weg 432 m	36.40 km	2:12
	Ga een flauwe bocht rechtsaf de Kranenvenweg op en volg deze weg 1.6 km	38.03 km	2:18
	Ga rechtsaf de Marialaan op en volg deze weg 33 m	38.06 km	2:18
	Marialaan, 5724AB, Ommel, Noord-Brabant, Nederland	38.06 km	2:18
	Blijf 47 m op Marialaan	38.11 km	2:18
	Ga een scherpe bocht rechtsaf de Ommelsbroek op en volg deze weg 6 m	38.11 km	2:18
	Ga een scherpe bocht linksaf de Ommelseweg op en volg deze weg 809 m	38.92 km	2:21
	Ga een flauwe bocht linksaf en volg deze weg 369 m	39.29 km	2:22
	Neem afslag 3 op de rotonde naar Prins Bernhardstraat	39.68 km	2:23
	Ga linksaf de Logtenstraat op en volg deze weg 14 m	39.70 km	2:23
	Ga rechtsaf de Prins Bernhardstraat op en volg deze weg 6 m	39.70 km	2:24
	Logtenstraat, 5721GC, Asten, Noord-Brabant, Nederland	39.70 km	2:24
	Blijf 24 m op Prins Bernhardstraat	39.73 km	2:24
	Volg de weg 7 m	39.73 km	2:24
	Ga rechtsaf de Burgemeester Frenckenstraat op en volg deze weg 11 m	39.74 km	2:24
	Blijf 23 m op Prins Bernhardstraat	39.77 km	2:24

	Prins Bernhardstraat 22, 5721GC, Asten, Noord-Brabant, Nederland	39.77 km	2:24
	Blijf 75 m op Prins Bernhardstraat	39.84 km	2:24
	Blijf 24 m op Markt	39.86 km	2:24
	Ga linksaf en volg deze weg 26 m	39.89 km	2:24
	Markt 14, 5721GE, Asten, Noord-Brabant, Nederland	39.89 km	2:24
	Volg de weg 18 m	39.91 km	2:24
	Blijf 41 m op Markt	39.95 km	2:25
	Ga een flauwe bocht linksaf de Emmastraat op en volg deze weg 127 m	40.07 km	2:25
	Emmastraat, 5721HB, Asten, Noord-Brabant, Nederland	40.07 km	2:25
	Blijf 168 m op Emmastraat	40.24 km	2:26
	Ga linksaf de Hemel op en volg deze weg 26 m	40.27 km	2:26
	Hemel 2, 5721HH, Asten, Noord-Brabant, Nederland	40.27 km	2:26
	Blijf 446 m op Hemel	40.71 km	2:27
	Ga linksaf de Hemelberg op en volg deze weg 13 m	40.73 km	2:27
	Hemel, 5721HJ, Asten, Noord-Brabant, Nederland	40.73 km	2:27
	Blijf 97 m op Hemelberg	40.82 km	2:28
	Ga rechtsaf de Lienderweg op en volg deze weg 17 m	40.84 km	2:28
	Kleefkruid 13, 5721RM, Asten, Noord-Brabant, Nederland	40.84 km	2:28
	Blijf 165 m op Lienderweg	41.00 km	2:28

	Blijf 1.1 km op Voordeldonk	42.15 km	2:32
	Blijf 43 m op Brand	42.19 km	2:32
	Voordeldonk, 5721HL, Asten, Noord-Brabant, Nederland	42.19 km	2:32
	Blijf 463 m op Brand	42.65 km	2:34
	Ga rechtsaf de Venbergweg op en volg deze weg 33 m	42.69 km	2:34
	Brand, 5721ST, Asten, Noord-Brabant, Nederland	42.69 km	2:34
	Blijf 940 m op Venbergweg	43.63 km	2:37
	Ga een flauwe bocht rechtsaf en volg deze weg 729 m	44.35 km	2:40
	Ga linksaf de venbergweg op en volg deze weg 5 m	44.36 km	2:40
	44 (Asten, Noord-Brabant, Nederland)	44.36 km	2:40
	Blijf 5 m op venbergweg	44.36 km	2:40
	Ga rechtsaf en volg deze weg 515 m	44.88 km	2:41
	Ga een flauwe bocht linksaf en volg deze weg 44 m	44.92 km	2:42
	Smientweg 1, 5725RR, Heusden, Noord-Brabant, Nederland	44.92 km	2:42
	Volg de weg 303 m	45.22 km	2:43
	Ga een flauwe bocht rechtsaf de Roerdompweg op en volg deze weg 1.3 km	46.53 km	2:48
	89 (Vlosbergweg, 5725RM, Heusden, Noord-Brabant, Nederland)	46.53 km	2:48
	Blijf 4 m op Roerdompweg	46.54 km	2:48

	Ga linksaf de Vlosbergweg op en volg deze weg 1.5 km	48.08 km	2:53
	Ga rechtsaf de Kleine Heittrak op en volg deze weg 76 m	48.16 km	2:54
	Kleine Heittrak 10, 5721SC, Asten, Noord-Brabant, Nederland	48.16 km	2:54
	Blijf 2.1 km op Kleine Heittrak	50.29 km	3:02
	Ga linksaf de Ericaweg op en volg deze weg 51 m	50.34 km	3:02
	Kleine Heittrak, 5721SH, Asten, Noord-Brabant, Nederland	50.34 km	3:02
	Blijf 444 m op Ericaweg	50.79 km	3:04
	Ga rechtsaf de Moostdijksebergen op en volg deze weg 61 m	50.85 km	3:04
	Moostdijksebergen, 5758PW, Neerkant, Noord-Brabant, Nederland	50.85 km	3:04
	Blijf 589 m op Moostdijksebergen	51.44 km	3:06
	Ga een flauwe bocht linksaf de Schietbaan op en volg deze weg 269 m	51.70 km	3:07
	Ga rechtsaf de Reigerbekweg op en volg deze weg 79 m	51.78 km	3:07
	Reigerbekweg, 5758PZ, Neerkant, Noord-Brabant, Nederland	51.78 km	3:07
	Blijf 789 m op Reigerbekweg	52.57 km	3:10
	Ga linksaf de Hoefbladweg op en volg deze weg 24 m	52.60 km	3:10
	Hoefbladweg 5, 5758SK, Neerkant, Noord-Brabant, Nederland	52.60 km	3:10
	Blijf 591 m op Hoefbladweg	53.19 km	3:13
	Ga rechtsaf de Paalberg op en volg deze weg 745 m	53.93 km	3:15
	95 (Eerenbeemd, 5768PB, Meijel, Limburg, Nederland)	53.93 km	3:15

	Blijf 4 m op Paalberg	53.93 km	3:15
	Blijf 367 m op Eerenbeemd	54.30 km	3:17
	Ga rechtsaf de Kalishoek op en volg deze weg 46 m	54.35 km	3:17
	Kalishoek 42, 5768EJ, Meijel, Limburg, Nederland	54.35 km	3:17
	Blijf 202 m op Kalishoek	54.55 km	3:18
	Ga een flauwe bocht linksaf de Aan de Kremmer op en volg deze weg 161 m	54.71 km	3:18
	Ga rechtsaf de Kalisstraat op en volg deze weg 3 m	54.71 km	3:18
	Kalisstraat, 5768HA, Meijel, Limburg, Nederland	54.71 km	3:18
	Blijf 297 m op Kalisstraat	55.01 km	3:19
	Ga rechtsaf de Pastoor Frischestraat op en volg deze weg 42 m	55.05 km	3:19
	Pastoor Frischestraat 23, 5768CH, Meijel, Limburg, Nederland	55.05 km	3:19
	Blijf 261 m op Pastoor Frischestraat	55.31 km	3:20
	Ga linksaf de Raadhuisplein op en volg deze weg 18 m	55.33 km	3:20
	Jan Truijenstraat 7, 5768CA, Meijel, Limburg, Nederland	55.33 km	3:20
	Blijf 177 m op Raadhuisplein	55.50 km	3:21
	Ga rechtsaf de Schoolstraat op en volg deze weg 106 m	55.61 km	3:21
	Ga linksaf de Alexanderplein op en volg deze weg 74 m	55.68 km	3:22
	Alexanderplein 2, 5768BE, Meijel, Limburg, Nederland	55.68 km	3:22

Route.nl wenst je veel fietsplezier.

Graag zien we je terug voor één van onze andere 60591 gratis routes op onze site!