

De Teunis Spek Route

Nederland | Limburg | Meijel | 40,68 km (ongeveer 2:23 u) | Fietsroute 530779



Leaflet (<http://leafletjs.com>) | © 2016 Falkplan BV, © OpenStreetMap contributors (<http://www.openstreetmap.org/copyright>)
















#	Beschrijving	Afstand	Tijd
---	--------------	---------	------

Nederland | Limburg | Meijel | 40,68 km (ongeveer 2:23 u) | Fietsroute 530779

Aangeboden door



Ivo, Limburg (NL)

Routebeschrijving

#	Beschrijving	Afstand	Tijd
	Alexanderplein 2, 5768BE, Meijel, Limburg, Nederland	0.00 km	0:00
	Blijf 74 m op Alexanderplein	0.07 km	0:00
	Ga rechtsaf de Schoolstraat op en volg deze weg 40 m	0.11 km	0:00
	Schoolstraat, 5768BZ, Meijel, Limburg, Nederland	0.11 km	0:00
	Blijf 67 m op Schoolstraat	0.18 km	0:00
	Ga linksaf de Raadhuisplein op en volg deze weg 68 m	0.25 km	0:00
	Ga een flauwe bocht rechtsaf de Dorpsstraat op en volg deze weg 305 m	0.55 km	0:01
	Ga een flauwe bocht linksaf de Kalisstraat op en volg deze weg 159 m	0.71 km	0:02
	Kalisstraat, 5768CW, Meijel, Limburg, Nederland	0.71 km	0:02
	Blijf 203 m op Kalisstraat	0.91 km	0:03
	Ga rechtsaf de Aan de Kremmer op en volg deze weg 54 m	0.97 km	0:03
	Aan de Kremmer, 5768EL, Meijel, Limburg, Nederland	0.97 km	0:03
	Blijf 107 m op Aan de Kremmer	1.07 km	0:03
	Ga linksaf en volg deze weg 155 m	1.23 km	0:04
	Astenseweg 2, 5768PD, Meijel, Limburg, Nederland	1.23 km	0:04

Praktische informatie





















Dichtstbijzijnde locaties



















-  Parkeerplaats centrum Alexanderhof 5768BZ Peel en Maas
-  Parkeerplaats Nederweerterdijk 5768PD Peel en Maas


















Scan mij



















met de route.nl app en de route wordt geopend op je smartphone. Heb je de app nog niet? Ga dan naar: www.route.nl/app/download







































#	Beschrijving	Afstand	Tijd
	Volg de weg 803 m	2.03 km	0:06
	Astenseweg 17, 5768PD, Meijel, Limburg, Nederland	2.03 km	0:06
	Volg de weg 299 m	2.33 km	0:07
	Blijf 255 m op Astenseweg	2.58 km	0:08
	Blijf 169 m op Meijelseweg	2.75 km	0:09
	Meijelseweg, 5758SK, Asten, Noord-Brabant, Nederland	2.75 km	0:09
	Blijf 2.8 km op Meijelseweg	5.57 km	0:20
	Ga linksaf en volg deze weg 93 m	5.66 km	0:20
	Blijf 93 m op Meijelseweg	5.75 km	0:20
	Meijelseweg, 5725RW, Heusden, Noord-Brabant, Nederland	5.75 km	0:20
	Blijf 837 m op Meijelseweg	6.59 km	0:23
	Ga rechtsaf de Gevlochtsebaan op en volg deze weg 45 m	6.63 km	0:23
	Meijelseweg, 5725RN, Heusden, Noord-Brabant, Nederland	6.63 km	0:23
	Blijf 2.4 km op Gevlochtsebaan	9.01 km	0:32
	Ga linksaf de Bleekerweg op en volg deze weg 118 m	9.13 km	0:32
	Bleekerweg 24, 5725BE, Heusden, Noord-Brabant, Nederland	9.13 km	0:32
	Blijf 920 m op Bleekerweg	10.05 km	0:36
	Volg de weg 75 m	10.12 km	0:36
	Meijelseweg 25, 5725BA, Heusden, Noord-Brabant, Nederland	10.12 km	0:36
	Volg de weg 175 m	10.30 km	0:37



















#	Beschrijving	Afstand	Tijd
	Ga rechtsaf de Merelweg op en volg deze weg 79 m	10.38 km	0:37
	Merelweg, 5725BA, Heusden, Noord-Brabant, Nederland	10.38 km	0:37
	Blijf 904 m op Merelweg	11.28 km	0:40
	Ga linksaf de Behelp op en volg deze weg 80 m	11.36 km	0:41
	Behelp 2a, 5725TG, Heusden, Noord-Brabant, Nederland	11.36 km	0:41
	Blijf 925 m op Behelp	12.28 km	0:44
	Blijf 369 m op Heusdensedijk	12.65 km	0:45
	Ga linksaf de Langendijk op en volg deze weg 67 m	12.72 km	0:46
	Langendijk, 5712TB, Someren, Noord-Brabant, Nederland	12.72 km	0:46
	Blijf 716 m op Langendijk	13.43 km	0:48
	Blijf 75 m op Teunis Spekbaan	13.51 km	0:49
	Teunis Spekbaan 2, 5712TC, Someren, Noord-Brabant, Nederland	13.51 km	0:49
	Blijf 813 m op Teunis Spekbaan	14.32 km	0:52
	Ga rechtsaf de Kwart voor Twaalf op en volg deze weg 101 m	14.42 km	0:52
	Kwart voor Twaalf, 5712TC, Someren, Noord-Brabant, Nederland	14.42 km	0:52
	Blijf 484 m op Kwart voor Twaalf	14.91 km	0:54
	Ga rechtsaf de Sluisstraat op en volg deze weg 203 m	15.11 km	0:54
	Sluisstraat 23, 5712BD, Someren, Noord-Brabant, Nederland	15.11 km	0:54




#	Beschrijving	Afstand	Tijd
	Blijf 181 m op Sluisstraat	15.29 km	0:55
	Ga linksaf de Nieuwendijk op en volg deze weg 263 m	15.55 km	0:56
	Nieuwendijk, 5712CC, Someren, Noord-Brabant, Nederland	15.55 km	0:56
	Blijf 226 m op Nieuwendijk	15.78 km	0:57
	Ga rechtsaf en volg deze weg 207 m	15.98 km	0:57
	Ga rechtsaf de Haagdoornweg op en volg deze weg 54 m	16.04 km	0:57
	Nieuwendijk 66, 5712EN, Someren, Noord-Brabant, Nederland	16.04 km	0:57
	Blijf 110 m op Haagdoornweg	16.15 km	0:58
	Ga linksaf de Laarstraat op en volg deze weg 267 m	16.41 km	0:59
	Laarstraat 10, 5712RT, Someren, Noord-Brabant, Nederland	16.41 km	0:59
	Blijf 1.0 km op Laarstraat	17.43 km	1:03
	Ga linksaf de Ploegstraat op en volg deze weg 149 m	17.58 km	1:03
	Ploegstraat 57a, 5712RL, Someren, Noord-Brabant, Nederland	17.58 km	1:03
	Blijf 1.5 km op Ploegstraat	19.09 km	1:09
	Ga linksaf en volg deze weg 140 m	19.23 km	1:09
	Ga rechtsaf de Brinkweg op en volg deze weg 9 m	19.23 km	1:09
	Volg de weg 1 m	19.23 km	1:09
	Kerkendijk, 5712ET, Someren, Noord-Brabant, Nederland	19.23 km	1:09

#	Beschrijving	Afstand	Tijd
	Volg de weg 1 m	19.24 km	1:09
	Blijf 9 m op Brinkweg	19.24 km	1:09
	Ga rechtsaf en volg deze weg 1.5 km	20.72 km	1:14
	Ga linksaf de Vissersweg op en volg deze weg 142 m	20.86 km	1:15
	Vissersweg 5, 5712RJ, Someren, Noord-Brabant, Nederland	20.86 km	1:15
	Blijf 865 m op Vissersweg	21.73 km	1:18
	Ga linksaf de Diepenhoekseweg op en volg deze weg 173 m	21.90 km	1:19
	Ga rechtsaf de Scheidingsweg op en volg deze weg 152 m	22.05 km	1:19
	Scheidingsweg, 5712EP, Someren, Noord-Brabant, Nederland	22.05 km	1:19
	Blijf 995 m op Scheidingsweg	23.05 km	1:23
	Ga rechtsaf de Beliënberkdijk op en volg deze weg 183 m	23.23 km	1:24
	Beliënberkdijk 20, 5712SE, Someren, Noord-Brabant, Nederland	23.23 km	1:24
	Blijf 972 m op Beliënberkdijk	24.20 km	1:27
	Ga linksaf de Landbouwstraat op en volg deze weg 160 m	24.36 km	1:28
	Beliënberkdijk 31, 5712SE, Someren, Noord-Brabant, Nederland	24.36 km	1:28
	Blijf 1.3 km op Landbouwstraat	25.64 km	1:33
	Ga een flauwe bocht rechtsaf en volg deze weg 48 m	25.68 km	1:33
	Ga rechtsaf de Kanaaldijk op en volg deze weg 224 m	25.91 km	1:34

#	Beschrijving	Afstand	Tijd
	Kanaaldijk 2, 6031MZ, Nederweert, Limburg, Nederland	25.91 km	1:34
	Blijf 133 m op Kanaaldijk	26.04 km	1:34
	Ga linksaf de Houbenbaan op en volg deze weg 180 m	26.22 km	1:35
	Houbenbaan 2, 6031NA, Nederweert, Limburg, Nederland	26.22 km	1:35
	Blijf 1.5 km op Houbenbaan	27.76 km	1:41
	Blijf 180 m op Ommelpad	27.94 km	1:41
	Ommelpad 38, 6035PC, Ospel, Limburg, Nederland	27.94 km	1:41
	Blijf 616 m op Ommelpad	28.55 km	1:44
	Ga linksaf de Zuidhoeveweg op en volg deze weg 123 m	28.68 km	1:44
	Zuidhoeveweg 12, 6035PD, Ospel, Limburg, Nederland	28.68 km	1:44
	Blijf 247 m op Zuidhoeveweg	28.92 km	1:45
	Ga rechtsaf de Kampersweg op en volg deze weg 166 m	29.09 km	1:46
	Kampersweg 25, 6035PM, Ospel, Limburg, Nederland	29.09 km	1:46
	Blijf 527 m op Kampersweg	29.62 km	1:48
	Ga linksaf de Horickheide op en volg deze weg 153 m	29.77 km	1:48
	Horickheide 1A, 6035PN, Ospel, Limburg, Nederland	29.77 km	1:48
	Blijf 417 m op Horickheide	30.19 km	1:50
	Ga rechtsaf de Casseweg op en volg deze weg 97 m	30.28 km	1:50

#	Beschrijving	Afstand	Tijd
	Casseweg 3A, 6035PP, Ospel, Limburg, Nederland	30.28 km	1:50
	Blijf 373 m op Casseweg	30.66 km	1:52
	Ga linksaf de Schinkelsweg op en volg deze weg 124 m	30.78 km	1:52
	Schinkelsweg 10, 6035PX, Ospel, Limburg, Nederland	30.78 km	1:52
	Blijf 601 m op Schinkelsweg	31.38 km	1:54
	Ga rechtsaf de Schepengraaf op en volg deze weg 91 m	31.47 km	1:55
	Schepengraaf 11A, 6035PT, Ospel, Limburg, Nederland	31.47 km	1:55
	Blijf 133 m op Schepengraaf	31.60 km	1:55
	Ga linksaf en volg deze weg 151 m	31.75 km	1:56
	Meijelsedijk 16, 6035RK, Ospel, Limburg, Nederland	31.75 km	1:56
	Volg de weg 3.1 km	34.90 km	2:06
	Ga een scherpe bocht rechtsaf de Oude dijk op en volg deze weg 15 m	34.91 km	2:06
	Blijf 134 m op Tolbergweg	35.04 km	2:07
	Tolbergweg, 6035RM, Ospel, Limburg, Nederland	35.04 km	2:07
	Blijf 334 m op Tolbergweg	35.38 km	2:08
	Ga linksaf de Hogekruisdijk op en volg deze weg 243 m	35.62 km	2:09
	Hogekruisdijk, 6035ST, Ospel, Limburg, Nederland	35.62 km	2:09
	Blijf 628 m op Hogekruisdijk	36.25 km	2:11

#	Beschrijving	Afstand	Tijd
	Ga rechtsaf de Scheidingsweg op en volg deze weg 182 m	36.43 km	2:12
	Volg de weg 22 m	36.45 km	2:12
	Volg de weg 478 m	36.93 km	2:14
	N51.3272, E5.8487	36.93 km	2:14
	Volg de weg 1.1 km	38.04 km	2:20
	Ga linksaf de Peelweg op en volg deze weg 30 m	38.07 km	2:20
	Blijf 102 m op Steenoven	38.17 km	2:20
	Steenoven 30, 5768PK, Meijel, Limburg, Nederland	38.17 km	2:20
	Blijf 1.1 km op Steenoven	39.28 km	2:25
	Ga rechtsaf de Simonshoek op en volg deze weg 233 m	39.51 km	2:25
	Simonshoek 9, 5768CS, Meijel, Limburg, Nederland	39.51 km	2:25
	Blijf 284 m op Simonshoek	39.80 km	2:26
	Ga een flauwe bocht rechtsaf en volg deze weg 148 m	39.94 km	2:27
	Ga rechtsaf de Jan Truijenstraat op en volg deze weg 39 m	39.98 km	2:27
	Ga rechtsaf de Het Haze-Pad op en volg deze weg 204 m	40.19 km	2:28
	Blijf 181 m op Prins Bernhardstraat	40.37 km	2:28
	Prins Bernhardstraat, 5768AS, Meijel, Limburg, Nederland	40.37 km	2:28
	Blijf 138 m op Prins Bernhardstraat	40.50 km	2:29

#	Beschrijving	Afstand	Tijd
	Ga een scherpe bocht linksaf de Schoolstraat op en volg deze weg 98 m	40.60 km	2:29
	Ga een scherpe bocht rechtsaf de Alexanderplein op en volg deze weg 74 m	40.68 km	2:29
	Alexanderplein 2, 5768BE, Meijel, Limburg, Nederland	40.68 km	2:29

[Route.nl](#) wenst je veel fietsplezier.

Graag zien we je terug voor één van onze andere 63046 gratis routes op onze site!