

De Snoerts Route

Nederland | Limburg | Meijel | 44,89 km (ongeveer 2:38 u) | Fietsroute 525704



#	Beschrijving	Afstand	Tijd
---	--------------	---------	------

Nederland | Limburg | Meijel | 44,89 km (ongeveer 2:38 u) | Fietsroute 525704

Aangeboden door

Ivo, Limburg (NL)
















Praktische informatie

Dichtstbijzijnde locaties

P Parkeerplaats centrum
Alexanderhof
5768BZ Peel en Maas

P Parkeerplaats
Nederweerderdijk
5768PD Peel en Maas




















Routebeschrijving



















#	Beschrijving	Afstand	Tijd
	Alexanderplein 2, 5768BE, Meijel, Limburg, Nederland	0.00 km	0:00
	Blijf 74 m op Alexanderplein	0.07 km	0:00
	Ga rechtsaf de Schoolstraat op en volg deze weg 53 m	0.13 km	0:00
	Schoolstraat 6, 5768AP, Meijel, Limburg, Nederland	0.13 km	0:00
	Blijf 53 m op Schoolstraat	0.18 km	0:00
	Ga linksaf de Raadhuisplein op en volg deze weg 68 m	0.25 km	0:00
	Ga een flauwe bocht rechtsaf de Dorpsstraat op en volg deze weg 305 m	0.55 km	0:01
	Ga rechtsaf de Molenstraat op en volg deze weg 78 m	0.63 km	0:02
	Molenstraat 6, 5768EC, Meijel, Limburg, Nederland	0.63 km	0:02
	Blijf 240 m op Molenstraat	0.87 km	0:03
	Blijf 246 m op Molenbaan	1.11 km	0:03
	Molenbaan 14, 5768RT, Meijel, Limburg, Nederland	1.11 km	0:03
	Blijf 706 m op Molenbaan	1.82 km	0:06
	Ga linksaf de Molenpeel op en volg deze weg 499 m	2.32 km	0:08
	Ga een flauwe bocht linksaf de Vuurlinie op en volg deze weg 52 m	2.37 km	0:08




















Scan mij



















met de route.nl app en de route wordt geopend op je smartphone. Heb je de app nog niet? Ga dan naar: www.route.nl/app/download







































#	Beschrijving	Afstand	Tijd
	Vuurlinie 7, 5758RN, Neerkant, Noord-Brabant, Nederland	2.37 km	0:08
	Blijf 1.5 km op Vuurlinie	3.88 km	0:14
	Ga linksaf de Sint Vincentiusstraat op en volg deze weg 11 m	3.90 km	0:14
	Ga rechtsaf de Veenpluisweg op en volg deze weg 1.2 km	5.05 km	0:18
	Ga een flauwe bocht linksaf de Bospeelweg op en volg deze weg 52 m	5.10 km	0:18
	Ga rechtsaf de Koeweideweg op en volg deze weg 81 m	5.18 km	0:19
	Koeweideweg 17, 5758PL, Neerkant, Noord-Brabant, Nederland	5.18 km	0:19
	Blijf 968 m op Koeweideweg	6.15 km	0:22
	Blijf 115 m op Kromme Heitraksedijk	6.26 km	0:23
	Ga rechtsaf en volg deze weg 931 m	7.19 km	0:26
	Blijf 103 m op Leegveld	7.29 km	0:26
	Kanaalstraat, 5757RP, Liessel, Noord-Brabant, Nederland	7.29 km	0:26
	Blijf 957 m op Leegveld	8.25 km	0:30
	Ga een flauwe bocht linksaf en volg deze weg 1.6 km	9.88 km	0:35
	Ga een flauwe bocht linksaf de Blokweg op en volg deze weg 1.7 km	11.54 km	0:41
	Blijf 549 m op Leegveld	12.09 km	0:43
	Ga linksaf en volg deze weg 4 m	12.09 km	0:43
	32 (Leegveld, 5753SG, Deurne, Noord-Brabant, Nederland)	12.09 km	0:43
	Volg de weg 301 m	12.39 km	0:46



















#	Beschrijving	Afstand	Tijd
	N51.4382, E5.8555	12.39 km	0:46
	Volg de weg 416 m	12.81 km	0:51
	Blijf 640 m op Zonnewende	13.45 km	0:53
	Ga rechtsaf de Lupinenweg op en volg deze weg 167 m	13.62 km	0:54
	Lupinenweg 8, 5753SC, Deurne, Noord-Brabant, Nederland	13.62 km	0:54
	Blijf 537 m op Lupinenweg	14.15 km	0:56
	Ga linksaf de Veghelsedijk op en volg deze weg 806 m	14.96 km	0:59
	Ga rechtsaf de Hanenbergweg op en volg deze weg 195 m	15.15 km	0:59
	Hanenbergweg 30, 5753RC, Deurne, Noord-Brabant, Nederland	15.15 km	0:59
	Blijf 929 m op Hanenbergweg	16.08 km	1:03
	Ga een flauwe bocht rechtsaf de Kranenmortelweg op en volg deze weg 30 m	16.11 km	1:03
	Blijf 108 m op Zeilbergsestraat	16.22 km	1:03
	Zeilbergsestraat 7, 5751LG, Deurne, Noord-Brabant, Nederland	16.22 km	1:03
	Blijf 709 m op Zeilbergsestraat	16.93 km	1:06
	Ga een flauwe bocht linksaf en volg deze weg 636 m	17.56 km	1:08
	Ga een flauwe bocht linksaf de Molenstraat op en volg deze weg 64 m	17.63 km	1:08
	Molenstraat, 5751LV, Deurne, Noord-Brabant, Nederland	17.63 km	1:08
	Blijf 322 m op Molenstraat	17.95 km	1:09



















	Beschrijving	Afstand km	Tijd
	Blijf 32 m op Markt	18.29 km	1:10
	Ga een scherpe bocht rechtsaf de Kerkstraat op en volg deze weg 46 m	18.34 km	1:10
	Kerkstraat 2, 5751BH, Deurne, Noord-Brabant, Nederland	18.34 km	1:10
	Blijf 266 m op Kerkstraat	18.60 km	1:11
	Ga rechtsaf de Haageind op en volg deze weg 41 m	18.64 km	1:11
	Haageind 1, 5751BA, Deurne, Noord-Brabant, Nederland	18.64 km	1:11
	Blijf 246 m op Haageind	18.89 km	1:12
	Ga een flauwe bocht linksaf en volg deze weg 465 m	19.35 km	1:14
	Ga rechtsaf en volg deze weg 3 m	19.35 km	1:14
	Ga linksaf de Haageind op en volg deze weg 24 m	19.38 km	1:14
	Haageind, 5754BZ, Deurne, Noord-Brabant, Nederland	19.38 km	1:14
	Blijf 23 m op Haageind	19.40 km	1:14
	Ga rechtsaf en volg deze weg 245 m	19.65 km	1:15
	Ga linksaf de Randweg op en volg deze weg 20 m	19.66 km	1:15
	Randweg, 5754HV, Deurne, Noord-Brabant, Nederland	19.66 km	1:15
	Blijf 89 m op Randweg	19.75 km	1:15
	Ga linksaf de Langstraat op en volg deze weg 12 m	19.76 km	1:15
	Ga een scherpe bocht rechtsaf en volg deze weg 41 m	19.81 km	1:15










 Beschrijving	Afstand	Tijd
Randweg	km	
 Randweg, 5754, Deurne, Noord-Brabant, Nederland	20.96 km	1:19
 Blijf 46 m op Randweg	21.01 km	1:19
 Ga linksaf de Wittedijk op en volg deze weg 641 m	21.65 km	1:22
 Ga een scherpe bocht rechtsaf de Merlenbergseweg op en volg deze weg 51 m	21.70 km	1:22
 Merlenbergseweg 24, 5754AX, Deurne, Noord-Brabant, Nederland	21.70 km	1:22
 Blijf 722 m op Merlenbergseweg	22.42 km	1:24
 Ga linksaf de Ommezwanksedijk op en volg deze weg 65 m	22.48 km	1:25
 Merlenbergseweg 10, 5754AX, Deurne, Noord-Brabant, Nederland	22.48 km	1:25
 Blijf 478 m op Ommezwanksedijk	22.96 km	1:26
 Ga rechtsaf en volg deze weg 89 m	23.05 km	1:27
 Bosweg 7a, 5754PV, Deurne, Noord-Brabant, Nederland	23.05 km	1:27
 Volg de weg 335 m	23.38 km	1:29
 Ga linksaf de Halvemaanweg op en volg deze weg 32 m	23.42 km	1:29
 Halvemaanweg 24, 5754RC, Deurne, Noord-Brabant, Nederland	23.42 km	1:29
 Blijf 1.4 km op Halvemaanweg	24.79 km	1:34
 Ga rechtsaf de Daal op en volg deze weg 62 m	24.85 km	1:34
 Halvemaanweg, 5754RD, Deurne, Noord-Brabant, Nederland	24.85 km	1:34

#	Beschrijving	Afstand	Tijd
	Blijf 687 m op Daal	25.54 km	1:37
	Ga linksaf de Voorpeelweg op en volg deze weg 34 m	25.57 km	1:37
	Voorpeelweg, 5754RD, Deurne, Noord-Brabant, Nederland	25.57 km	1:37
	Blijf 656 m op Voorpeelweg	26.23 km	1:39
	Ga rechtsaf de Paardekopweg op en volg deze weg 65 m	26.29 km	1:39
	Voorpeelweg 40, 5754RJ, Deurne, Noord-Brabant, Nederland	26.29 km	1:39
	Blijf 372 m op Paardekopweg	26.66 km	1:41
	Ga linksaf de Griendtsveenseweg op en volg deze weg 71 m	26.73 km	1:41
	Griendtsveenseweg, 5753SG, Deurne, Noord-Brabant, Nederland	26.73 km	1:41
	Blijf 649 m op Griendtsveenseweg	27.38 km	1:43
	Blijf 718 m op Deurneseweg	28.10 km	1:46
	Ga rechtsaf de Sphagnumweg op en volg deze weg 35 m	28.13 km	1:46
	Meester ter Voertstraat 37, 5766PW, Griendtsveen, Limburg, Nederland	28.13 km	1:46
	Blijf 580 m op Sphagnumweg	28.71 km	1:48
	Sphagnumweg, 5766PL, Griendtsveen, Limburg, Nederland	28.71 km	1:48
	Blijf 87 m op Sphagnumweg	28.80 km	1:48
	Ga een flauwe bocht rechtsaf de Kanaalweg op en volg deze weg 344 m	29.14 km	1:49
	Ga rechtsaf de Sint Barbarastraat op en volg deze weg 426 m	29.57 km	1:51

#	Beschrijving	Afstand	Tijd
	Ga linksaf de Pastoor Hendriksstraat op en volg deze weg 32 m	29.60 km	1:51
	Ga linksaf de Helenaveenseweg op en volg deze weg 40 m	29.64 km	1:51
	Helenaveenseweg 50, 5766PB, Griendtsveen, Limburg, Nederland	29.64 km	1:51
	Blijf 1.6 km op Helenaveenseweg	31.25 km	1:56
	Kaasweg, 5766PS, Griendtsveen, Limburg, Nederland	31.25 km	1:56
	Blijf 23 m op Helenaveenseweg	31.27 km	1:56
	Blijf 8 m op Kaasweg	31.28 km	1:56
	Blijf 2.4 km op Soemeersingel	33.64 km	2:04
	Ga linksaf de Brugje op en volg deze weg 24 m	33.66 km	2:04
	Ga rechtsaf de Koolweg op en volg deze weg 6 m	33.67 km	2:04
	Koolweg 60, 5759PZ, Helenaveen, Noord-Brabant, Nederland	33.67 km	2:04
	Blijf 628 m op Koolweg	34.29 km	2:07
	Koolweg, 5759PZ, Helenaveen, Noord-Brabant, Nederland	34.29 km	2:07
	Blijf 633 m op Koolweg	34.93 km	2:09
	Ga rechtsaf en volg deze weg 22 m	34.95 km	2:09
	Ga linksaf de Soemeersingel op en volg deze weg 1.0 km	35.96 km	2:13
	Ga linksaf en volg deze weg 26 m	35.99 km	2:13
	Ga rechtsaf de Koolweg op en volg deze weg 583 m	36.57 km	2:15

#	Beschrijving	Afstand	Tijd
	Ga rechtsaf de Sevenumseweg op en volg deze weg 67 m	36.64 km	2:15
	Sevenumseweg, 5759PW, Helenaveen, Noord-Brabant, Nederland	36.64 km	2:15
	Blijf 316 m op Sevenumseweg	36.95 km	2:16
	Ga linksaf de Helenastraat op en volg deze weg 51 m	37.00 km	2:16
	Helenastraat, 5759RW, Helenaveen, Noord-Brabant, Nederland	37.00 km	2:16
	Blijf 451 m op Helenastraat	37.45 km	2:18
	Geldersestraat 2, 5759PS, Helenaveen, Noord-Brabant, Nederland	37.45 km	2:18
	Blijf 593 m op Helenastraat	38.05 km	2:20
	Blijf 237 m op Aardbeiweg	38.28 km	2:21
	Blijf 346 m op Kanaaldijk Noord	38.63 km	2:22
	Kanaaldijk Noord, 5759PP, Helenaveen, Noord-Brabant, Nederland	38.63 km	2:22
	Blijf 401 m op Kanaaldijk Noord	39.03 km	2:24
	Volg de weg 1.5 km	40.58 km	2:30
	N51.3656, E5.8941	40.58 km	2:30
	Volg de weg 110 m	40.69 km	2:31
	Ga linksaf en volg deze weg 23 m	40.71 km	2:31
	Ga linksaf en volg deze weg 74 m	40.78 km	2:31
	N51.3659, E5.8936	40.78 km	2:31

#	Beschrijving	Afstand	Tijd
	Volg de weg 1.4 km	42.17 km	2:38
	Ga een scherpe bocht rechtsaf en volg deze weg 50 m	42.22 km	2:38
	Vieruitersten 26, 5768RP, Meijel, Limburg, Nederland	42.22 km	2:38
	Volg de weg 339 m	42.56 km	2:40
	Ga rechtsaf de Vieruitersten op en volg deze weg 38 m	42.60 km	2:40
	Vieruitersten 16, 5768RP, Meijel, Limburg, Nederland	42.60 km	2:40
	Blijf 264 m op Vieruitersten	42.86 km	2:41
	Ga linksaf en volg deze weg 134 m	43.00 km	2:41
	Vieruitersten 25, 5768RN, Meijel, Limburg, Nederland	43.00 km	2:41
	Volg de weg 71 m	43.07 km	2:41
	Volg de weg 488 m	43.55 km	2:44
	Ga linksaf de kurversweg op en volg deze weg 40 m	43.59 km	2:44
	kurversweg, 5768GN, Meijel, Limburg, Nederland	43.59 km	2:44
	Blijf 125 m op kurversweg	43.72 km	2:45
	Ga een scherpe bocht rechtsaf de Heufkesweg op en volg deze weg 75 m	43.79 km	2:45
	Heufkesweg, 5768RR, Meijel, Limburg, Nederland	43.79 km	2:45
	Blijf 414 m op Heufkesweg	44.20 km	2:46
	Blijf 190 m op Kapelkesweg	44.39 km	2:47

#	Beschrijving	Afstand	Tijd
	Ga rechtsaf de Pastpaedje op en volg deze weg 53 m	44.45 km	2:47
	Pastpaedje, 5768AX, Meijel, Limburg, Nederland	44.45 km	2:47
	Blijf 217 m op Pastpaedje	44.66 km	2:48
	Ga rechtsaf de Kerkveld op en volg deze weg 80 m	44.74 km	2:48
	Kerkveld 2, 5768BB, Meijel, Limburg, Nederland	44.74 km	2:48
	Blijf 21 m op Kerkveld	44.76 km	2:48
	Ga rechtsaf de Schoolstraat op en volg deze weg 48 m	44.81 km	2:48
	Ga een scherpe bocht rechtsaf de Alexanderplein op en volg deze weg 74 m	44.89 km	2:49
	Alexanderplein 2, 5768BE, Meijel, Limburg, Nederland	44.89 km	2:49

Route.nl wenst je veel fietsplezier.

Graag zien we je terug voor één van onze andere 61899 gratis routes op onze site!