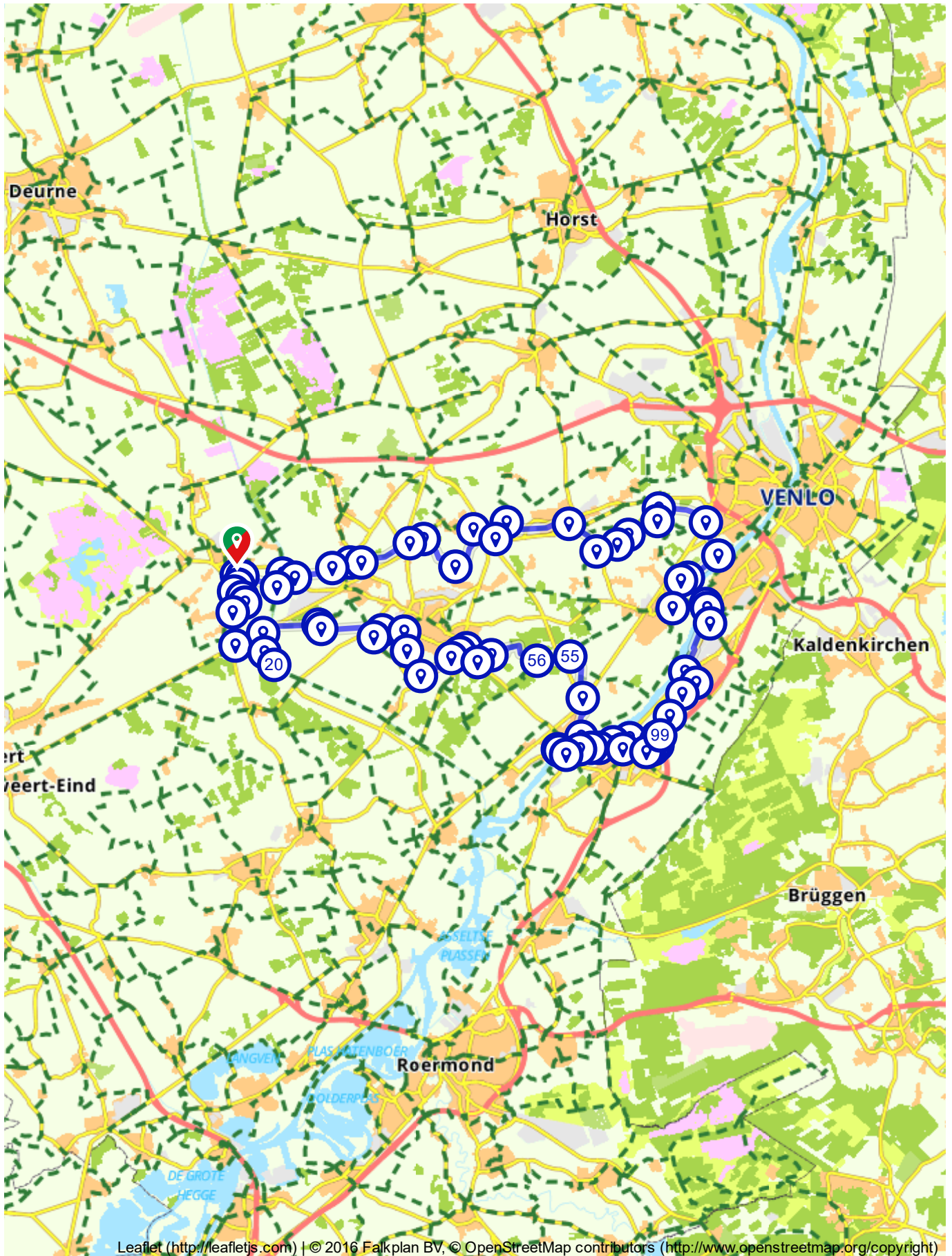


# De Ronckenstein Route

Nederland | Limburg | Meijel | 63,97 km (ongeveer 3:45 u) | Fietsroute 524682



#	Beschrijving	Afstand	Tijd
---	--------------	---------	------

Nederland | Limburg | Meijel | 63,97 km (ongeveer 3:45 u) | Fietsroute 524682

Aangeboden door

Ivo, Limburg (NL)

















Praktische informatie

Dichtstbijzijnde locaties

**P** Parkeerplaats centrum  
Alexanderhof  
5768BZ Peel en Maas

**P** Parkeerplaats  
Nederweerderdijk  
5768PD Peel en Maas




















## Routebeschrijving




















#	Beschrijving	Afstand	Tijd
	Alexanderplein 2, 5768BE, Meijel, Limburg, Nederland	0.00 km	0:00
	Blijf 74 m op Alexanderplein	0.07 km	0:00
	Ga een scherpe bocht linksaf de Schoolstraat op en volg deze weg 150 m	0.22 km	0:00
	Schoolstraat 24, 5768AP, Meijel, Limburg, Nederland	0.22 km	0:00
	Blijf 96 m op Schoolstraat	0.32 km	0:01
	Ga linksaf de Steegstraat op en volg deze weg 88 m	0.41 km	0:01
	Steegstraat 9, 5768AT, Meijel, Limburg, Nederland	0.41 km	0:01
	Blijf 1.1 km op Steegstraat	1.51 km	0:05
	Volg de weg 195 m	1.70 km	0:06
	Trinesweg 3, 5768RM, Meijel, Limburg, Nederland	1.70 km	0:06
	Volg de weg 496 m	2.19 km	0:09
	Ga rechtsaf de Meijelseweg op en volg deze weg 56 m	2.25 km	0:09
	Ga rechtsaf en volg deze weg 10 m	2.26 km	0:09
	Meijelseweg, 5768RK, Meijel, Limburg, Nederland	2.26 km	0:09
	Volg de weg 10 m	2.27 km	0:09
	Ga een scherpe bocht rechtsaf de Meijelseweg op en volg deze weg 52 m	2.32 km	0:09



















Scan mij


















met de route.nl app en de route wordt geopend op je smartphone. Heb je de app nog niet? Ga dan naar: [www.route.nl/app/download](http://www.route.nl/app/download)







































#	Beschrijving	Afstand	Tijd
	Ga linksaf en volg deze weg 6 m	2.33 km	0:09
	Ga een scherpe bocht rechtsaf en volg deze weg 392 m	2.72 km	0:11
	Ga linksaf de Hoevenstraat op en volg deze weg 58 m	2.77 km	0:11
	Hoevenstraat, 5986PJ, Beringe, Limburg, Nederland	2.77 km	0:11
	Blijf 1.2 km op Hoevenstraat	4.01 km	0:15
	Ga rechtsaf de Kievit op en volg deze weg 21 m	4.03 km	0:15
	Ga linksaf de Hoevenstraat op en volg deze weg 82 m	4.11 km	0:16
	Hoevenstraat 8, 5986ND, Beringe, Limburg, Nederland	4.11 km	0:16
	Blijf 438 m op Hoevenstraat	4.55 km	0:17
	Ga linksaf de Hoogstraat op en volg deze weg 183 m	4.73 km	0:18
	Ga rechtsaf de Kaumeshoek op en volg deze weg 59 m	4.79 km	0:18
	Kaumeshoek, 5986NC, Beringe, Limburg, Nederland	4.79 km	0:18
	Blijf 342 m op Kaumeshoek	5.13 km	0:19
	Ga linksaf de Heide op en volg deze weg 86 m	5.21 km	0:20
	Kaumeshoek, 5986NB, Beringe, Limburg, Nederland	5.21 km	0:20
	Blijf 1.6 km op Heide	6.80 km	0:26
	Ga rechtsaf de Vliegertsdijk op en volg deze weg 144 m	6.94 km	0:26
	Blijf 11 m op Sevenumsdijk	6.95 km	0:26
	Blijf 102 m op De Brentjes	7.05 km	0:26

#	Beschrijving	Afstand	Tijd
	De Brentjes 1A, 5984NV, Koningslust, Limburg, Nederland	7.05 km	0:26
	Blijf 482 m op De Brentjes	7.53 km	0:28
	Ga rechtsaf en volg deze weg 133 m	7.67 km	0:29
	Volg de weg 20 m	7.69 km	0:29
	De Brentjes 24, 5984NX, Koningslust, Limburg, Nederland	7.69 km	0:29
	Volg de weg 838 m	8.52 km	0:33
	Ga linksaf de Slinkstraat op en volg deze weg 65 m	8.59 km	0:33
	Volg de weg 545 m	9.13 km	0:36
	Blijf 130 m op Laagheide	9.26 km	0:36
	Laagheide, 5981NR, Panningen, Limburg, Nederland	9.26 km	0:36
	Blijf 1.0 km op Laagheide	10.27 km	0:40
	Blijf 715 m op De Koningstraat	10.98 km	0:43
	Ga rechtsaf en volg deze weg 77 m	11.06 km	0:43
	De Koningstraat, 5984NE, Koningslust, Limburg, Nederland	11.06 km	0:43
	Volg de weg 1.1 km	12.14 km	0:47
	Ga rechtsaf en volg deze weg 203 m	12.35 km	0:47
	Ga linksaf de Sevenumse Dijk op en volg deze weg 80 m	12.43 km	0:48
	Sevenumse Dijk 1C, 5993NL, Maasbree, Limburg, Nederland	12.43 km	0:48
	Blijf 689 m op Sevenumse Dijk	13.11 km	0:50



















#	Beschrijving	Afstand	Tijd
	Ga rechtsaf de Westeringlaan op en volg deze weg 175 m	13.29 km	0:51
	Westeringlaan, 5993NK, Maasbree, Limburg, Nederland	13.29 km	0:51
	Blijf 1.7 km op Westeringlaan	15.01 km	0:57
	Blijf 492 m op Dorpstraat	15.50 km	0:59
	Ga rechtsaf de Baarlosestraat op en volg deze weg 77 m	15.57 km	0:59
	Baarlosestraat, 5993BP, Maasbree, Limburg, Nederland	15.57 km	0:59
	Blijf 304 m op Baarlosestraat	15.88 km	1:00
	Ga een flauwe bocht rechtsaf en volg deze weg 114 m	15.99 km	1:01
	Ga een flauwe bocht rechtsaf de Zandberg op en volg deze weg 978 m	16.97 km	1:04
	Ga linksaf de Dubbroek op en volg deze weg 41 m	17.01 km	1:04
	Dubbroek, 5993AA, Maasbree, Limburg, Nederland	17.01 km	1:04
	Blijf 906 m op Dubbroek	17.92 km	1:07
	Dubbroek, 5993PN, Maasbree, Limburg, Nederland	17.92 km	1:07
	Blijf 509 m op Dubbroek	18.42 km	1:09
	Ga een scherpe bocht rechtsaf de Aan de Steenoven op en volg deze weg 76 m	18.50 km	1:10
	Dubbroek 7a, 5993PN, Maasbree, Limburg, Nederland	18.50 km	1:10
	Blijf 1.2 km op Aan de Steenoven	19.65 km	1:14
	Ga linksaf de De Horstweg op en volg deze weg 65 m	19.72 km	1:14



















#	Beschrijving	Afstand	Tijd
	Aan de Steenoven, 5993RJ, Maasbree, Limburg, Nederland	19.72 km	1:14
	Blijf 500 m op De Horstweg	20.22 km	1:16
	Ga rechtsaf de Hoverhofweg op en volg deze weg 71 m	20.29 km	1:16
	De Horstweg, 5993RJ, Maasbree, Limburg, Nederland	20.29 km	1:16
	Blijf 1.7 km op Hoverhofweg	21.97 km	1:23
	Ga linksaf en volg deze weg 107 m	22.07 km	1:23
	Ga een flauwe bocht rechtsaf de Brookerhofweg op en volg deze weg 30 m	22.10 km	1:23
	Blijf 14 m op Brookerhofweg	22.11 km	1:23
	Blijf 53 m op Brookerhofweg	22.17 km	1:23
	5926VA, Venlo, Limburg, Nederland	22.17 km	1:23
	Blijf 208 m op Brookerhofweg	22.37 km	1:24
	Ga een flauwe bocht linksaf de De Horstweg op en volg deze weg 196 m	22.57 km	1:25
	Blijf 235 m op Brookerhofweg	22.80 km	1:26
	Blijf 658 m op d'Ohenweg	23.46 km	1:28
	Ga rechtsaf de Romeinenweg op en volg deze weg 79 m	23.54 km	1:28
	Romeinenweg 134, 5926PA, Venlo, Limburg, Nederland	23.54 km	1:28
	Blijf 523 m op Romeinenweg	24.06 km	1:30
	Blijf 770 m op Legioenweg	24.83 km	1:33




















#	Beschrijving	Afstand	Tijd
	Ga rechtsaf de De Berckt op en volg deze weg 56 m	24.89 km	1:33
	De Berckt, 5991PD, Baarlo, Limburg, Nederland	24.89 km	1:33
	Blijf 329 m op De Berckt	25.22 km	1:35
	De Berckt 12b, 5991PD, Baarlo, Limburg, Nederland	25.22 km	1:35
	Blijf 701 m op De Berckt	25.92 km	1:37
	Blijf 325 m op Ingweg	26.24 km	1:39
	Ga een scherpe bocht linksaf de Vergelt op en volg deze weg 112 m	26.35 km	1:39
	Vergelt, 5991PK, Baarlo, Limburg, Nederland	26.35 km	1:39
	Blijf 1.0 km op Vergelt	27.37 km	1:42
	Ga rechtsaf de Baarlo-Steyl op en volg deze weg 123 m	27.49 km	1:44
	Ga rechtsaf de Veerweg op en volg deze weg 202 m	27.69 km	1:44
	Ga rechtsaf de Sint Michaelstraat op en volg deze weg 42 m	27.73 km	1:45
	Sint Michaelstraat 5A, 5935BL, Steyl, Limburg, Nederland	27.73 km	1:45
	Blijf 95 m op Sint Michaelstraat	27.83 km	1:45
	Ga rechtsaf de Maasstraat op en volg deze weg 16 m	27.84 km	1:45
	Ga linksaf de Waterloostraat op en volg deze weg 46 m	27.89 km	1:45
	Waterloostraat 2, 5935BG, Steyl, Limburg, Nederland	27.89 km	1:45
	Blijf 411 m op Waterloostraat	28.30 km	1:47




















#	Beschrijving	Afstand	Tijd
	Ga een flauwe bocht rechtsaf en volg deze weg 106 m	28.40 km	1:47
	Venloseweg, 5935CJ, Belfeld, Limburg, Nederland	28.40 km	1:47
	Volg de weg 137 m	28.54 km	1:47
	Blijf 127 m op Rijksweg Noord	28.67 km	1:48
	Ga rechtsaf de Mergelstraat op en volg deze weg 187 m	28.85 km	1:49
	Ga linksaf en volg deze weg 791 m	29.64 km	1:51
	Ga linksaf de Aan de Stuw op en volg deze weg 122 m	29.77 km	1:52
	Ga rechtsaf de Rijksweg Noord op en volg deze weg 239 m	30.00 km	1:53
	Volg de weg 642 m	30.65 km	1:56
	Markt, 5951AS, Belfeld, Limburg, Nederland	30.65 km	1:56
	Volg de weg 5 m	30.65 km	1:56
	Ga een flauwe bocht rechtsaf de Markt op en volg deze weg 89 m	30.74 km	1:56
	Ga rechtsaf de Koninginneplein op en volg deze weg 112 m	30.85 km	1:57
	Blijf 336 m op Wilhelminastraat	31.19 km	1:58
	Ga rechtsaf de Prins Frederikstraat op en volg deze weg 36 m	31.22 km	1:58
	Prins Frederikstraat 60, 5951BT, Belfeld, Limburg, Nederland	31.22 km	1:58
	Blijf 425 m op Prins Frederikstraat	31.65 km	2:00
	Ga een flauwe bocht linksaf en volg deze weg 168 m	31.81 km	2:00









































#	Beschrijving	Afstand	Tijd
	De Wierd 10, 5951JL, Belfeld, Limburg, Nederland	31.81 km	2:00
	Volg de weg 792 m	32.61 km	2:04
	Ga een scherpe bocht linksaf de Patersweg op en volg deze weg 281 m	32.89 km	2:05
	Ga rechtsaf de Reuverweg op en volg deze weg 87 m	32.97 km	2:06
	Patersweg 22, 5951NC, Belfeld, Limburg, Nederland	32.97 km	2:06
	Blijf 774 m op Reuverweg	33.75 km	2:09
	99 (Reuverweg, 5953JS, Reuver, Limburg, Nederland)	33.75 km	2:09
	Blijf 26 m op Reuverweg	33.77 km	2:09
	Blijf 58 m op Dijckerhofweg	33.83 km	2:09
	Ga een flauwe bocht rechtsaf de Dijckerhofweg op en volg deze weg 15 m	33.84 km	2:09
	Ronckenstein 12, 5953JS, Reuver, Limburg, Nederland	33.84 km	2:09
	Blijf 130 m op Dijckerhofweg	33.97 km	2:11
	De Dijcken 1, 5953JM, Reuver, Limburg, Nederland	33.97 km	2:11
	Blijf 194 m op Dijckerhofweg	34.17 km	2:14
	Ga een scherpe bocht rechtsaf en volg deze weg 35 m	34.20 km	2:14
	De Dijcken 3, 5953JM, Reuver, Limburg, Nederland	34.20 km	2:14
	Volg de weg 58 m	34.26 km	2:15
	Ga een scherpe bocht linksaf de De Dijcken op en volg deze weg 199 m	34.46 km	2:16




















#	Beschrijving	Afstand	Tijd
	Ga een scherpe bocht rechtsaf de Schellekensbeeksingel op en volg deze weg 28 m	34.48 km	2:16
	Schellekensbeeksingel 7, 5953JW, Reuver, Limburg, Nederland	34.48 km	2:16
	Blijf 200 m op Schellekensbeeksingel	34.68 km	2:16
	Ga rechtsaf de Dijkersingel op en volg deze weg 30 m	34.71 km	2:16
	Dijkersingel, 5953KB, Reuver, Limburg, Nederland	34.71 km	2:16
	Blijf 126 m op Dijkersingel	34.84 km	2:17
	Ga rechtsaf de Sint Jozefweg op en volg deze weg 29 m	34.87 km	2:17
	Dijkersingel, 5953KR, Reuver, Limburg, Nederland	34.87 km	2:17
	Blijf 449 m op Sint Jozefweg	35.32 km	2:18
	Blijf 243 m op Klaashofweg	35.56 km	2:19
	Neem afslag 2 op de rotonde naar Maasstraat	35.67 km	2:20
	Ga een scherpe bocht linksaf de Oude Baan op en volg deze weg 41 m	35.71 km	2:20
	Oude Baan 51, 5953AP, Reuver, Limburg, Nederland	35.71 km	2:20
	Blijf 469 m op Oude Baan	36.18 km	2:22
	Ga een scherpe bocht rechtsaf de Schinderspark op en volg deze weg 24 m	36.20 km	2:22
	Schinderspark 3, 5953BE, Reuver, Limburg, Nederland	36.20 km	2:22
	Blijf 171 m op Schinderspark	36.37 km	2:22
	Blijf 127 m op Berkenweg	36.50 km	2:23





















 <b>Beschrijving</b>	<b>Afstand</b>	<b>Tijd</b>
Berkenweg	km	
 Ga een scherpe bocht linksaf en volg deze weg 46 m	36.74 km	2:24
 Berkenweg 2, 5953BK, Reuver, Limburg, Nederland	36.74 km	2:24
 Volg de weg 46 m	36.79 km	2:25
 Ga linksaf de Berkenweg op en volg deze weg 443 m	37.23 km	2:27
 Ga rechtsaf en volg deze weg 66 m	37.30 km	2:28
 Berkenweg 1a, 5953BK, Reuver, Limburg, Nederland	37.30 km	2:28
 Volg de weg 11 m	37.31 km	2:28
 Ga een flauwe bocht linksaf de Vissersweg op en volg deze weg 13 m	37.32 km	2:28
 Ga linksaf de Vissersweg op en volg deze weg 165 m	37.48 km	2:30
 Ga een flauwe bocht rechtsaf de Vissersweg op en volg deze weg 133 m	37.62 km	2:31
 Sint Lambertusweg 40, 5953CJ, Reuver, Limburg, Nederland	37.62 km	2:31
 Blijf 301 m op Vissersweg	37.92 km	2:32
 Ga een flauwe bocht rechtsaf de Oude Veerweg op en volg deze weg 88 m	38.00 km	2:33
 Ga een scherpe bocht linksaf de Scheiweg op en volg deze weg 17 m	38.02 km	2:33
 Kasteelhof 1, 5995BX, Kessel, Limburg, Nederland	38.02 km	2:33
 Blijf 17 m op Scheiweg	38.04 km	2:33
 Ga linksaf de Oude Veerweg op en volg deze weg 412 m	38.45 km	2:35
 Ga een flauwe bocht linksaf de Oude Veerweg op en volg deze weg 13 m	38.46 km	2:35

	<b>Beschrijving</b>	<b>Afstand</b>	<b>Tijd</b>
	Ga rechtsaf de Oude Veerweg op en volg deze weg 129 m	0 km	
	Ga een flauwe bocht linksaf en volg deze weg 5 m	38.59 km	2:36
	Ga een scherpe bocht linksaf de Kesselseweg op en volg deze weg 11 m	38.60 km	2:36
	Sint Jorisstraat, 5995MB, Beesel, Limburg, Nederland	38.60 km	2:36
	Blijf 99 m op Kesselseweg	38.70 km	2:36
	Ga rechtsaf de Sint Jorisstraat op en volg deze weg 44 m	38.74 km	2:36
	Ga een flauwe bocht linksaf de Kessel – Beesel op en volg deze weg 165 m	38.91 km	2:38
	Ga een flauwe bocht linksaf de Beeselseweg op en volg deze weg 16 m	38.93 km	2:38
	Beeselseweg, 5995PB, Kessel, Limburg, Nederland	38.93 km	2:38
	Blijf 110 m op Beeselseweg	39.04 km	2:38
	Ga een scherpe bocht rechtsaf de Veersepad op en volg deze weg 52 m	39.09 km	2:39
	Veersepad 48A, 5995AE, Kessel, Limburg, Nederland	39.09 km	2:39
	Blijf 498 m op Veersepad	39.58 km	2:40
	Blijf 251 m op Dorpstraat	39.84 km	2:41
	Ga rechtsaf de Kasteelhof op en volg deze weg 59 m	39.89 km	2:41
	Blijf 127 m op Markt	40.02 km	2:42
	Ga linksaf de Baarloseweg op en volg deze weg 31 m	40.05 km	2:42
	Baarloseweg 8, 5995BL, Kessel, Limburg, Nederland	40.05 km	2:42
	Blijf 1.3 km op Baarloseweg	41.33 km	2:47












	Beschrijving	Afstand km	Tijd
	Blijf 6 m op Donk	41.52 km	2:47
	Donk, 5995NT, Kessel, Limburg, Nederland	41.52 km	2:47
	Blijf 1.6 km op Donk	43.16 km	2:53
	Ga linksaf en volg deze weg 4 m	43.16 km	2:53
	55 (Donk 32, 5995PM, Kessel, Limburg, Nederland)	44.48 km	2:59
	56 (De Heldense Bossen 6A, 5988NH, Helden, Limburg, Nederland)	46.02 km	3:04
	Ga rechtsaf de De Heldense Bossen op en volg deze weg 503 m	46.53 km	3:06
	Ga linksaf de Nachtegaalstraat op en volg deze weg 107 m	46.63 km	3:06
	Aan de Koeberg, 5988NJ, Helden, Limburg, Nederland	46.63 km	3:06
	Blijf 539 m op Nachtegaalstraat	47.17 km	3:08
	Ga rechtsaf de Kesselseweg op en volg deze weg 99 m	47.27 km	3:08
	Kesselseweg 38, 5988NE, Helden, Limburg, Nederland	47.27 km	3:08
	Blijf 96 m op Kesselseweg	47.36 km	3:09
	Ga rechtsaf en volg deze weg 8 m	47.37 km	3:09
	Ga linksaf en volg deze weg 261 m	47.63 km	3:10
	Ga een flauwe bocht rechtsaf de Kesselseweg op en volg deze weg 250 m	47.88 km	3:11
	Ga linksaf de Nieuwstraat op en volg deze weg 71 m	47.95 km	3:11
	Nieuwstraat 19, 5988CE, Helden, Limburg, Nederland	47.95 km	3:11

 <b>Beschrijving</b> Nieuwstraat	<b>Afstand</b>	<b>Tijd</b>
	km	
 Ga rechtsaf de Rochusplein op en volg deze weg 101 m	48.22 km	3:12
 Ga linksaf de Neerseweg op en volg deze weg 21 m	48.24 km	3:12
 Ga rechtsaf de St. Annastraat op en volg deze weg 69 m	48.30 km	3:12
 St. Annastraat 35, 5988BT, Helden, Limburg, Nederland	48.30 km	3:12
 Blijf 273 m op St. Annastraat	48.58 km	3:13
 Ga rechtsaf de Schepenstraat op en volg deze weg 27 m	48.60 km	3:13
 Ga linksaf de Roggelseweg, N562 op en volg deze weg 29 m	48.63 km	3:13
 Roggelseweg, 5988BR, Helden, Limburg, Nederland	48.63 km	3:13
 Blijf 65 m op Roggelseweg, N562	48.70 km	3:13
 Ga een flauwe bocht rechtsaf en volg deze weg 1.2 km	49.89 km	3:17
 Ga rechtsaf de Gielenhofweg op en volg deze weg 35 m	49.92 km	3:17
 Gielenhofweg 50, 5987AC, Egchel, Limburg, Nederland	49.92 km	3:17
 Blijf 1.0 km op Gielenhofweg	50.92 km	3:21
 Ga linksaf de Hoekerstraat op en volg deze weg 49 m	50.97 km	3:21
 Ga een scherpe bocht rechtsaf de Egchelseweg op en volg deze weg 49 m	51.02 km	3:21
 Egchelseweg 42, 5987AB, Egchel, Limburg, Nederland	51.02 km	3:21
 Blijf 718 m op Egchelseweg	51.74 km	3:24
 Ga linksaf de Zelen op en volg deze weg 33 m	51.77 km	3:24

	<b>Beschrijving</b>	<b>Afstand</b>	<b>Tijd</b>
	PN, Panningen, Limburg, Nederland	km	
	Blijf 760 m op Zelen	52.53 km	3:27
	Ga een flauwe bocht linksaf de Eemsestraat op en volg deze weg 81 m	52.61 km	3:27
	Eemsestraat 2, 5981PP, Panningen, Limburg, Nederland	52.61 km	3:27
	Blijf 397 m op Eemsestraat	53.01 km	3:29
	Ga rechtsaf de Hondsheuvelstraat op en volg deze weg 63 m	53.07 km	3:29
	Hondsheuvelstraat 3, 5981PV, Panningen, Limburg, Nederland	53.07 km	3:29
	Blijf 477 m op Hondsheuvelstraat	53.55 km	3:30
	Ga een flauwe bocht rechtsaf de Groeze op en volg deze weg 1.5 km	55.00 km	3:36
	Ga rechtsaf de Koelenweg op en volg deze weg 57 m	55.06 km	3:36
	Koelenweg 1, 5986NV, Beringe, Limburg, Nederland	55.06 km	3:36
	Blijf 129 m op Koelenweg	55.19 km	3:37
	Ga linksaf de Vreedepeelweg op en volg deze weg 126 m	55.31 km	3:37
	Vreedepeelweg, 5986NW, Beringe, Limburg, Nederland	55.31 km	3:37
	Blijf 1.6 km op Vreedepeelweg	56.89 km	3:43
	Ga een flauwe bocht linksaf en volg deze weg 359 m	57.25 km	3:48
	Ga linksaf en volg deze weg 24 m	57.27 km	3:49
	Kanaaldijk 3, 5768RE, Meijel, Limburg, Nederland	57.27 km	3:49
	Volg de weg 1.2 km	58.43 km	3:57

	Beschrijving	Afstand	Tijd
	De Boerderijweg op en volg deze weg 8 m	km	
	20 (Boerderijweg, 5986NX, Meijel, Limburg, Nederland)	58.44 km	3:57
	Blijf 568 m op Boerderijweg	59.00 km	3:59
	Ga linksaf de Witdonk op en volg deze weg 30 m	59.03 km	3:59
	Witdonk, 5768RE, Meijel, Limburg, Nederland	59.03 km	3:59
	Blijf 1.1 km op Witdonk	60.17 km	4:04
	Ga rechtsaf en volg deze weg 366 m	60.54 km	4:05
	Ga linksaf en volg deze weg 20 m	60.56 km	4:05
	Krum 14, 5768RG, Meijel, Limburg, Nederland	60.56 km	4:05
	Volg de weg 277 m	60.83 km	4:06
	Blijf 852 m op Krum	61.68 km	4:09
	Ga rechtsaf de Steenkampseweg op en volg deze weg 54 m	61.74 km	4:09
	Steenkampseweg, 5768XK, Meijel, Limburg, Nederland	61.74 km	4:09
	Blijf 454 m op Steenkampseweg	62.19 km	4:11
	Volg de weg 106 m	62.30 km	4:12
	Steenkampseweg, 5768XG, Meijel, Limburg, Nederland	62.30 km	4:12
	Volg de weg 272 m	62.57 km	4:14
	Donkersveld 8, 5768XJ, Meijel, Limburg, Nederland	62.57 km	4:14
	Volg de weg 392 m	62.96 km	4:18



	Beschrijving	Afstand	Tijd
	57 m	km	
	Ga rechtsaf en volg deze weg 38 m	63.05 km	4:18
	Donk 9, 5768XM, Meijel, Limburg, Nederland	63.05 km	4:18
	Volg de weg 7 m	63.06 km	4:18
	Ga rechtsaf de Donk op en volg deze weg 149 m	63.21 km	4:19
	Blijf 147 m op Hoek	63.36 km	4:20
	Hoek 34, 5768VP, Meijel, Limburg, Nederland	63.36 km	4:20
	Blijf 292 m op Hoek	63.65 km	4:21
	Ga linksaf de Schoolstraat op en volg deze weg 246 m	63.89 km	4:22
	Ga een scherpe bocht rechtsaf de Alexanderplein op en volg deze weg 74 m	63.97 km	4:22
	Alexanderplein 2, 5768BE, Meijel, Limburg, Nederland	63.97 km	4:22

Route.nl wenst je veel fietsplezier.

Graag zien we je terug voor één van onze andere 61684 gratis routes op onze site!