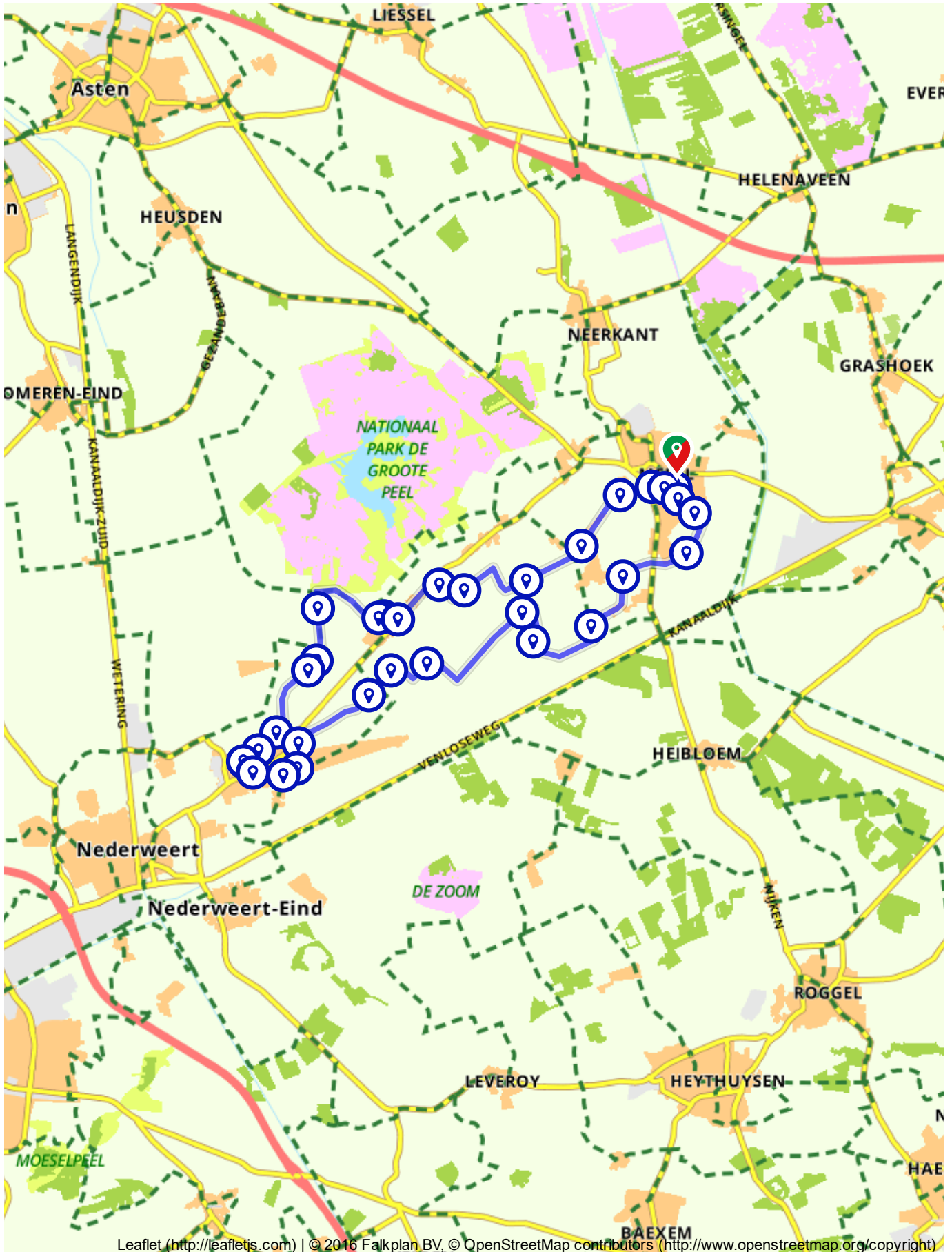


# De Platte Peeldijk Route

Nederland | Limburg | Meijel | 26,06 km (ongeveer 1:31 u) | Fietsroute 530764



#	Beschrijving	Afstand	Tijd
---	--------------	---------	------

Nederland | Limburg | Meijel | 26,06 km (ongeveer 1:31 u) | Fietsroute 530764

Aangeboden door

















Ivo, Limburg (NL)

Praktische informatie

Dichtstbijzijnde locaties

- P** Parkeerplaats centrum  
Alexanderhof  
5768BZ Peel en Maas
- P** Parkeerplaats  
Nederweerderdijk  
5768PD Peel en Maas




















## Routebeschrijving



















#	Beschrijving	Afstand	Tijd
	Alexanderplein 2, 5768BE, Meijel, Limburg, Nederland	0.00 km	0:00
	Blijf 74 m op Alexanderplein	0.07 km	0:00
	Ga een scherpe bocht linksaf de Schoolstraat op en volg deze weg 144 m	0.22 km	0:00
	Schoolstraat 24, 5768AP, Meijel, Limburg, Nederland	0.22 km	0:00
	Blijf 102 m op Schoolstraat	0.32 km	0:01
	Ga rechtsaf de Hoek op en volg deze weg 152 m	0.47 km	0:01
	Hoek 18, 5768VP, Meijel, Limburg, Nederland	0.47 km	0:01
	Blijf 175 m op Hoek	0.65 km	0:02
	Ga linksaf de Jan Thijssensteeg op en volg deze weg 347 m	0.99 km	0:03
	Jan Thijssensteeg, 5768XH, Meijel, Limburg, Nederland	0.99 km	0:03
	Blijf 196 m op Jan Thijssensteeg	1.19 km	0:04
	Ga rechtsaf en volg deze weg 594 m	1.78 km	0:07
	Blijf 71 m op Steenkampseweg	1.85 km	0:07
	Steenkampseweg, 5768XG, Meijel, Limburg, Nederland	1.85 km	0:07
	Blijf 626 m op Steenkampseweg	2.48 km	0:10
	Ga rechtsaf en volg deze weg 25 m	2.50 km	0:10



















Scan mij



















met de route.nl app en de route wordt geopend op je smartphone. Heb je de app nog niet? Ga dan naar: [www.route.nl/app/download](http://www.route.nl/app/download)






















#	Beschrijving	Afstand	Tijd
	Blijf 538 m op Langstraat	3.04 km	0:12
	Ga linksaf de Donkerpeelkensweg op en volg deze weg 97 m	3.14 km	0:12
	Donkerpeelkensweg 21, 5768PS, Meijel, Limburg, Nederland	3.14 km	0:12
	Blijf 496 m op Donkerpeelkensweg	3.63 km	0:14
	Ga rechtsaf de Platveld op en volg deze weg 636 m	4.27 km	0:16
	Ga linksaf de Peelweg op en volg deze weg 62 m	4.33 km	0:17
	Peelweg, 5768PV, Meijel, Limburg, Nederland	4.33 km	0:17
	Blijf 239 m op Peelweg	4.57 km	0:17
	Ga rechtsaf de Vennendijk op en volg deze weg 1.2 km	5.74 km	0:22
	Ga rechtsaf de Visvijversweg op en volg deze weg 128 m	5.86 km	0:22
	Visvijversweg 6, 6035SM, Ospel, Limburg, Nederland	5.86 km	0:22
	Blijf 615 m op Visvijversweg	6.48 km	0:25
	Ga een scherpe bocht linksaf de Langstraat op en volg deze weg 203 m	6.68 km	0:25
	Langstraat, 6035SM, Meijel, Limburg, Nederland	6.68 km	0:25
	Blijf 6 m op Langstraat	6.69 km	0:25
	Blijf 1.6 km op Witteplakdijk	8.30 km	0:31
	Ga rechtsaf de Zwarteboordweg op en volg deze weg 577 m	8.88 km	0:34
	Ga linksaf de Kruisvenndijk op en volg deze weg 140 m	9.02 km	0:34
	Kruisvenndijk, 6035SN, Ospel, Limburg, Nederland	9.02 km	0:34

#	Beschrijving	Afstand	Tijd
	Blijf 352 m op Kruisvennendijk	9.37 km	0:35
	Ga rechtsaf de Diepvennendijk op en volg deze weg 401 m	9.77 km	0:37
	Ga linksaf de Plattepeeldijk op en volg deze weg 159 m	9.93 km	0:37
	Plattepeeldijk 55, 6035RP, Ospel, Limburg, Nederland	9.93 km	0:37
	Blijf 581 m op Plattepeeldijk	10.51 km	0:40
	Reebergweg 6, 6035RN, Ospel, Limburg, Nederland	10.51 km	0:40
	Blijf 1.5 km op Plattepeeldijk	11.98 km	0:45
	Ga linksaf de Hofweg op en volg deze weg 92 m	12.08 km	0:46
	Hofweg 2, 6035RR, Ospel, Limburg, Nederland	12.08 km	0:46
	Blijf 426 m op Hofweg	12.50 km	0:47
	Ga rechtsaf de Kruisvennendijk op en volg deze weg 161 m	12.66 km	0:48
	Kruisvennendijk, 6035CV, Ospel, Limburg, Nederland	12.66 km	0:48
	Blijf 226 m op Kruisvennendijk	12.89 km	0:49
	Ga rechtsaf de Waatskamp op en volg deze weg 112 m	13.00 km	0:49
	Waatskamp, 6035CS, Ospel, Limburg, Nederland	13.00 km	0:49
	Blijf 507 m op Waatskamp	13.50 km	0:51
	Ga linksaf de Onze Lieve Vrouwestraat op en volg deze weg 49 m	13.55 km	0:51
	Onze Lieve Vrouwestraat 30A, 6035AR, Ospel, Limburg, Nederland	13.55 km	0:51

#	Beschrijving	Afstand	Tijd
	Blijf 63 m op Onze Lieve Vrouwestraat	13.62 km	0:51
	Ga rechtsaf de Stad op en volg deze weg 209 m	13.82 km	0:52
	Ga rechtsaf de Korenbloemstraat op en volg deze weg 48 m	13.87 km	0:52
	Korenbloemstraat, 6035AV, Ospel, Limburg, Nederland	13.87 km	0:52
	Blijf 309 m op Korenbloemstraat	14.18 km	0:53
	Ga linksaf de Houwakker op en volg deze weg 92 m	14.27 km	0:53
	Houwakker 4, 6035PK, Ospel, Limburg, Nederland	14.27 km	0:53
	Blijf 441 m op Houwakker	14.71 km	0:55
	Blijf 50 m op Hagelkruisbaan	14.76 km	0:55
	Hagelkruisbaan, 6035CN, Ospel, Limburg, Nederland	14.76 km	0:55
	Blijf 1.3 km op Hagelkruisbaan	16.07 km	1:00
	Hagelkruisbaan, 6035PS, Ospel, Limburg, Nederland	16.07 km	1:00
	Blijf 166 m op Hagelkruisbaan	16.24 km	1:01
	Ga linksaf de Schepengraaf op en volg deze weg 54 m	16.29 km	1:01
	Schepengraaf 4A, 6035PV, Ospel, Limburg, Nederland	16.29 km	1:01
	Blijf 942 m op Schepengraaf	17.23 km	1:04
	Schepengraaf, 6035 RB, Ospel, Limburg, Nederland	17.23 km	1:04
	Blijf 273 m op Schepengraaf	17.50 km	1:05

#	Beschrijving	Afstand	Tijd
	Ga rechtsaf de Moostdijk op en volg deze weg 1.2 km	18.72 km	1:10
	Ga linksaf de Nieuwe aan op en volg deze weg 135 m	18.86 km	1:11
	Nieuwe baan 26, 6035RD, Ospel, Limburg, Nederland	18.86 km	1:11
	Blijf 86 m op Nieuwe aan	18.94 km	1:11
	Ga rechtsaf de Anselberg op en volg deze weg 62 m	19.00 km	1:11
	Anselberg 24B, 6035RV, Ospel, Limburg, Nederland	19.00 km	1:11
	Blijf 208 m op Anselberg	19.21 km	1:12
	Ga linksaf en volg deze weg 123 m	19.34 km	1:12
	Meijlsedijk, 6035RL, Ospel, Limburg, Nederland	19.34 km	1:12
	Volg de weg 946 m	20.28 km	1:15
	Ga een scherpe bocht rechtsaf de Oude dijk op en volg deze weg 15 m	20.30 km	1:15
	Blijf 119 m op Tolbergweg	20.41 km	1:16
	Tolbergweg, 6035RM, Ospel, Limburg, Nederland	20.41 km	1:16
	Blijf 349 m op Tolbergweg	20.76 km	1:17
	Ga linksaf de Hogekruisdijk op en volg deze weg 232 m	20.99 km	1:18
	Hogekruisdijk, 6035ST, Ospel, Limburg, Nederland	20.99 km	1:18
	Blijf 638 m op Hogekruisdijk	21.63 km	1:20
	Ga rechtsaf de Scheidingsweg op en volg deze weg 182 m	21.81 km	1:21

#	Beschrijving	Afstand	Tijd
	Volg de weg 22 m	21.83 km	1:21
	Volg de weg 657 m	22.49 km	1:25
	N51.3279, E5.851	22.49 km	1:25
	Volg de weg 931 m	23.42 km	1:29
	Ga linksaf de Peelweg op en volg deze weg 30 m	23.45 km	1:29
	Blijf 162 m op Steenoven	23.61 km	1:30
	Steenoven 30, 5768PK, Meijel, Limburg, Nederland	23.61 km	1:30
	Blijf 1.1 km op Steenoven	24.67 km	1:34
	Ga rechtsaf de Simonsohoek op en volg deze weg 90 m	24.75 km	1:34
	Busserstraat 31, 5768CT, Meijel, Limburg, Nederland	24.75 km	1:34
	Blijf 427 m op Simonsohoek	25.18 km	1:36
	Ga een flauwe bocht rechtsaf en volg deze weg 148 m	25.33 km	1:36
	Ga rechtsaf de Jan Truijenstraat op en volg deze weg 39 m	25.37 km	1:36
	Ga rechtsaf de Het Haze-Pad op en volg deze weg 87 m	25.45 km	1:37
	Het Haze-Pad, 5768AB, Meijel, Limburg, Nederland	25.45 km	1:37
	Blijf 118 m op Het Haze-Pad	25.57 km	1:37
	Blijf 152 m op Prins Bernhardstraat	25.72 km	1:38
	Prins Bernhardstraat 9, 5768AA, Meijel, Limburg, Nederland	25.72 km	1:38

#	Beschrijving	Afstand	Tijd
	Blijf 167 m op Prins Bernhardstraat	25.89 km	1:38
	Ga een scherpe bocht linksaf de Schoolstraat op en volg deze weg 98 m	25.99 km	1:39
	Ga een scherpe bocht rechtsaf de Alexanderplein op en volg deze weg 74 m	26.06 km	1:39
	Alexanderplein 2, 5768BE, Meijel, Limburg, Nederland	26.06 km	1:39

[Route.nl](#) wenst je veel fietsplezier.

Graag zien we je terug voor één van onze andere 63041 gratis routes op onze site!