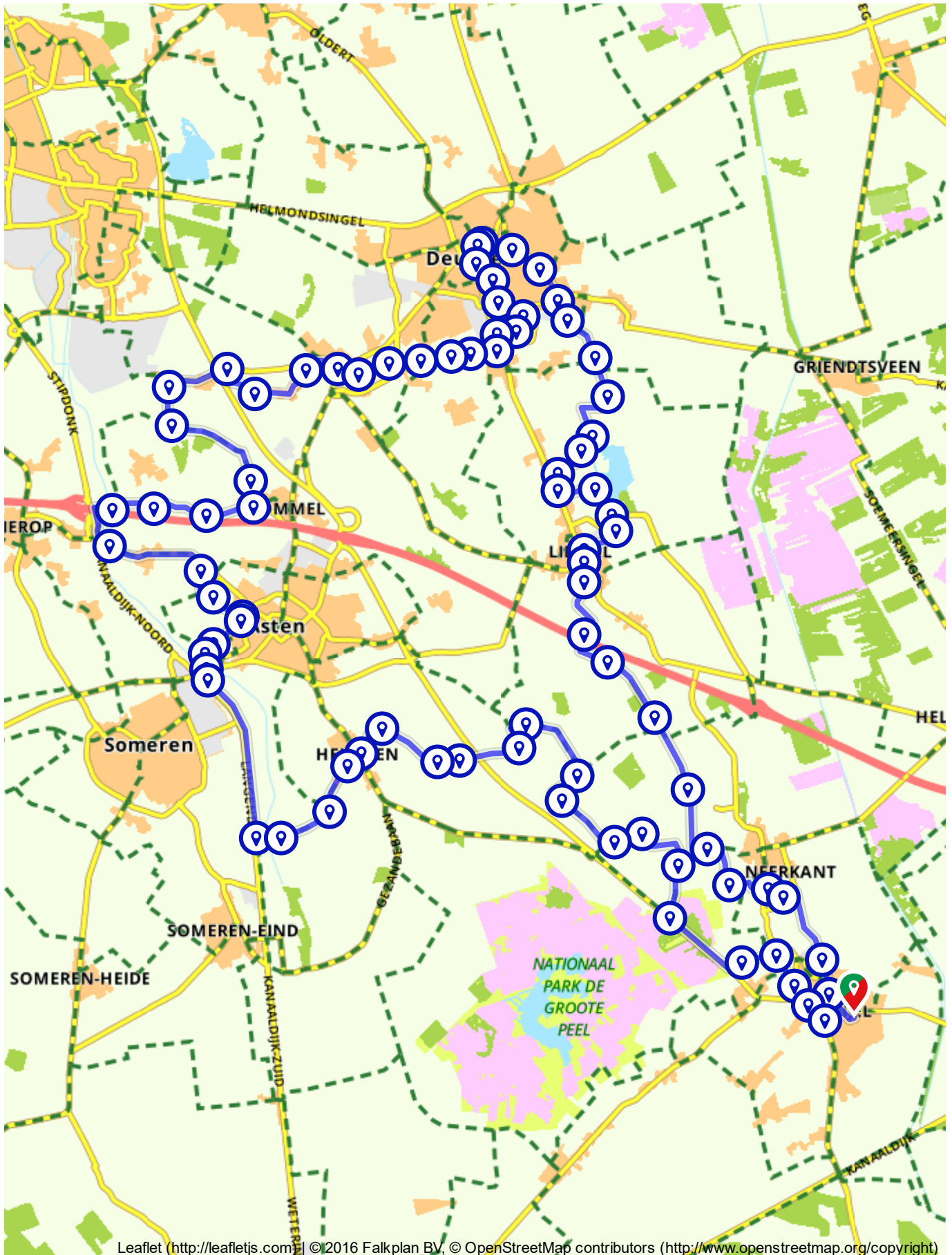


De Oostappense Heide Route

Nederland | Limburg | Meijel | 63,02 km (ongeveer 3:42 u) | Fietsroute 534947



Leaflet (<http://leafletjs.com/>) | © 2016 Falkplan BV, © OpenStreetMap contributors (<http://www.openstreetmap.org/copyright>)

#	Beschrijving	Afstand	Tijd
---	--------------	---------	------

Nederland | Limburg | Meijel | 63,02 km (ongeveer 3:42 u) | Fietsroute 534947

Aangeboden door

Ivo, Limburg (NL)

















Praktische informatie

Dichtstbijzijnde locaties

P Parkeerplaats centrum
Alexanderhof
5768BZ Peel en Maas

P Parkeerplaats
Nederweerderdijk
5768PD Peel en Maas




















Routebeschrijving



















#	Beschrijving	Afstand	Tijd
	Alexanderplein 2, 5768BE, Meijel, Limburg, Nederland	0.00 km	0:00
	Blijf 74 m op Alexanderplein	0.07 km	0:00
	Ga rechtsaf de Schoolstraat op en volg deze weg 106 m	0.18 km	0:00
	Ga linksaf de Raadhuisplein op en volg deze weg 68 m	0.25 km	0:00
	Ga een flauwe bocht rechtsaf de Dorpsstraat op en volg deze weg 305 m	0.55 km	0:01
	Ga rechtsaf de Molenstraat op en volg deze weg 94 m	0.64 km	0:02
	Molenstraat 5, 5768EA, Meijel, Limburg, Nederland	0.64 km	0:02
	Blijf 224 m op Molenstraat	0.87 km	0:03
	Blijf 162 m op Molenbaan	1.03 km	0:03
	Blijf 241 m op Kruisstraat	1.27 km	0:04
	Kruisstraat 13, 5768RW, Meijel, Limburg, Nederland	1.27 km	0:04
	Blijf 367 m op Kruisstraat	1.64 km	0:05
	Ga linksaf de Schansweg op en volg deze weg 1.1 km	2.69 km	0:09
	Blijf 85 m op Langmost	2.78 km	0:10
	Langmost, 5758RZ, Neerkant, Noord-Brabant, Nederland	2.78 km	0:10
	Blijf 67 m op Langmost	2.84 km	0:10



















Scan mij



















met de route.nl app en de route wordt geopend op je smartphone. Heb je de app nog niet? Ga dan naar: www.route.nl/app/download










































#	Beschrijving	Afstand	Tijd
	Ga rechtsaf en volg deze weg 183 m	3.03 km	0:11
	Ga linksaf de Tankweg op en volg deze weg 164 m	3.19 km	0:11
	Keulsebaan 15a, 5758RW, Neerkant, Noord-Brabant, Nederland	3.19 km	0:11
	Blijf 84 m op Tankweg	3.27 km	0:12
	Ga linksaf de Keulsebaan op en volg deze weg 7 m	3.28 km	0:12
	Ga rechtsaf de Moostdijk op en volg deze weg 301 m	3.58 km	0:13
	Ga linksaf de Schietbaan op en volg deze weg 321 m	3.90 km	0:14
	Schietbaan, 5758PX, Neerkant, Noord-Brabant, Nederland	3.90 km	0:14
	Blijf 82 m op Schietbaan	3.98 km	0:14
	Ga een flauwe bocht rechtsaf de Moostdijksebergen op en volg deze weg 649 m	4.63 km	0:17
	Ga linksaf de Ericaweg op en volg deze weg 247 m	4.88 km	0:18
	Ericaweg, 5721SH, Asten, Noord-Brabant, Nederland	4.88 km	0:18
	Blijf 248 m op Ericaweg	5.12 km	0:18
	Ga rechtsaf de Kleine Heittrak op en volg deze weg 1.0 km	6.16 km	0:22
	Buizerdweg, 5721RV, Asten, Noord-Brabant, Nederland	6.16 km	0:22
	Blijf 1.4 km op Kleine Heittrak	7.54 km	0:28
	Kleine Heittrak, 5721PS, Asten, Noord-Brabant, Nederland	7.54 km	0:28
	Blijf 833 m op Kleine Heittrak	8.37 km	0:31
	Blijf 455 m op Hutten	8.82 km	0:32




















#	Beschrijving	Afstand	Tijd
	Hutten, 5721SL, Asten, Noord-Brabant, Nederland	8.82 km	0:32
	Blijf 508 m op Hutten	9.33 km	0:34
	Ga rechtsaf de Talingweg op en volg deze weg 187 m	9.52 km	0:35
	Blijf 109 m op Zand	9.63 km	0:35
	Zand, 5757RX, Asten, Noord-Brabant, Nederland	9.63 km	0:35
	Blijf 976 m op Zand	10.60 km	0:39
	Blijf 127 m op Zandstraat	10.73 km	0:39
	Zandstraat 17, 5757BL, Liessel, Noord-Brabant, Nederland	10.73 km	0:39
	Blijf 257 m op Zandstraat	10.98 km	0:40
	Ga linksaf de Hoofdstraat op en volg deze weg 101 m	11.09 km	0:41
	Hoofdstraat 61, 5757AK, Liessel, Noord-Brabant, Nederland	11.09 km	0:41
	Blijf 219 m op Hoofdstraat	11.30 km	0:41
	Ga rechtsaf de Nieuwstraat op en volg deze weg 67 m	11.37 km	0:42
	Nieuwstraat 8, 5757AT, Liessel, Noord-Brabant, Nederland	11.37 km	0:42
	Blijf 226 m op Nieuwstraat	11.60 km	0:42
	Blijf 423 m op Moorveld	12.02 km	0:44
	Ga linksaf de Eeuwseweg op en volg deze weg 60 m	12.08 km	0:44
	Eeuwseweg, 5757PN, Liessel, Noord-Brabant, Nederland	12.08 km	0:44



















#	Beschrijving	Afstand	Tijd
	Blijf 45 m op Eeuwselseweg	12.12 km	0:44
	Blijf 79 m op Eeuwselseweg	12.20 km	0:45
	Ga linksaf de Eeuwselseweg op en volg deze weg 150 m	12.35 km	0:45
	Eeuwselseweg 6, 5757PM, Liessel, Noord-Brabant, Nederland	12.35 km	0:45
	Blijf 567 m op Eeuwselseweg	12.92 km	0:47
	Ga linksaf de Regenweg op en volg deze weg 132 m	13.05 km	0:48
	Regenweg 34, 5757PL, Liessel, Noord-Brabant, Nederland	13.05 km	0:48
	Blijf 641 m op Regenweg	13.69 km	0:50
	Ga rechtsaf de Loon op en volg deze weg 109 m	13.80 km	0:51
	Loon 39, 5757AA, Liessel, Noord-Brabant, Nederland	13.80 km	0:51
	Blijf 215 m op Loon	14.01 km	0:51
	Ga rechtsaf en volg deze weg 8 m	14.02 km	0:51
	Ga linksaf en volg deze weg 34 m	14.05 km	0:51
	Ga rechtsaf de Hoogdonkseweg op en volg deze weg 106 m	14.16 km	0:52
	Hoogdonkseweg 1b, 5757PJ, Liessel, Noord-Brabant, Nederland	14.16 km	0:52
	Blijf 511 m op Hoogdonkseweg	14.67 km	0:54
	Ga linksaf de Donkweg op en volg deze weg 204 m	14.87 km	0:55
	Donkweg 3, 5757RT, Liessel, Noord-Brabant, Nederland	14.87 km	0:55



















#	Beschrijving	Afstand	Tijd
	Blijf 128 m op Donkweg	15.00 km	0:55
	Ga rechtsaf de Berktsedijk op en volg deze weg 273 m	15.27 km	0:56
	Ga linksaf de Binnenweg op en volg deze weg 127 m	15.40 km	0:57
	Binnenweg 7, 5757PD, Liessel, Noord-Brabant, Nederland	15.40 km	0:57
	Blijf 549 m op Binnenweg	15.95 km	0:59
	Ga rechtsaf de Zonnewende op en volg deze weg 554 m	16.50 km	1:01
	Blijf 121 m op Hanenbergweg	16.62 km	1:01
	Hanenbergweg 36, 5753RC, Deurne, Noord-Brabant, Nederland	16.62 km	1:01
	Blijf 717 m op Hanenbergweg	17.34 km	1:04
	Hanenbergweg 30, 5753RC, Deurne, Noord-Brabant, Nederland	17.34 km	1:04
	Blijf 829 m op Hanenbergweg	18.17 km	1:07
	Hanenbergweg 4, 5753RC, Deurne, Noord-Brabant, Nederland	18.17 km	1:07
	Blijf 76 m op Hanenbergweg	18.24 km	1:07
	Ga een flauwe bocht rechtsaf de Kranenmortelweg op en volg deze weg 30 m	18.27 km	1:07
	Blijf 283 m op Zeilbergsestraat	18.55 km	1:08
	Zeilbergsestraat 29a, 5751LG, Deurne, Noord-Brabant, Nederland	18.55 km	1:08
	Blijf 630 m op Zeilbergsestraat	19.18 km	1:10
	Zeilbergsestraat 106, 5751LN, Deurne, Noord-Brabant, Nederland	19.18 km	1:10



















 Beschrijving	Afstand km	Tijd
 Zeilbergsestraat		
 Ga rechtsaf de Peellandsingel op en volg deze weg 7 m	19.28 km	1:11
 Ga linksaf en volg deze weg 500 m	19.78 km	1:12
 Blijf 31 m op Molenstraat	19.81 km	1:13
 Molenstraat, 5751LV, Deurne, Noord-Brabant, Nederland	19.81 km	1:13
 Blijf 314 m op Molenstraat	20.12 km	1:14
 Neem afslag 2 op de rotonde naar Molenstraat	20.35 km	1:14
 Molenstraat 12, 5751LD, Deurne, Noord-Brabant, Nederland	20.35 km	1:14
 Blijf 84 m op Molenstraat	20.43 km	1:15
 Ga linksaf en volg deze weg 21 m	20.45 km	1:15
 Ga linksaf de Oude Martinetstraat op en volg deze weg 87 m	20.54 km	1:16
 Martinetplein 24, 5751KM, Deurne, Noord-Brabant, Nederland	20.54 km	1:16
 Blijf 30 m op Oude Martinetstraat	20.57 km	1:16
 Blijf 202 m op Martinetstraat	20.77 km	1:17
 Blijf 98 m op Oude Liesselseweg	20.87 km	1:17
 Oude Liesselseweg 19, 5751WN, Deurne, Noord-Brabant, Nederland	20.87 km	1:17
 Blijf 318 m op Oude Liesselseweg	21.18 km	1:18
 Ga linksaf de Maassingel op en volg deze weg 143 m	21.33 km	1:19
 Ga rechtsaf de Zaan op en volg deze weg 46 m	21.37 km	1:19




















	Beschrijving	Afstand	Tijd
	XG, Deurne, Noord-Brabant, Nederland	km	
	Blijf 413 m op Zaan	21.78 km	1:20
	Ga linksaf de Amstel op en volg deze weg 51 m	21.83 km	1:20
	Amstel 14, 5751RD, Deurne, Noord-Brabant, Nederland	21.83 km	1:20
	Blijf 421 m op Amstel	22.26 km	1:22
	Volg de weg 26 m	22.28 km	1:22
	Ga rechtsaf en volg deze weg 50 m	22.33 km	1:22
	Ga linksaf de Doctor Huub van Doorneweg op en volg deze weg 12 m	22.34 km	1:22
	Ga rechtsaf de Indumastraat op en volg deze weg 88 m	22.43 km	1:22
	Indumastraat 15a, 5753RJ, Deurne, Noord-Brabant, Nederland	22.43 km	1:22
	Blijf 280 m op Indumastraat	22.71 km	1:23
	Ga rechtsaf de Voltstraat op en volg deze weg 68 m	22.78 km	1:24
	Voltstraat 13a, 5753RL, Deurne, Noord-Brabant, Nederland	22.78 km	1:24
	Blijf 336 m op Voltstraat	23.11 km	1:25
	Ga een flauwe bocht linksaf en volg deze weg 115 m	23.23 km	1:25
	Liesselseweg, 5753PP, Deurne, Noord-Brabant, Nederland	23.23 km	1:25
	Volg de weg 385 m	23.61 km	1:27
	Theo van Doesburgstraat, 5753 DJ, Deurne, Noord-Brabant, Nederland	23.61 km	1:27
	Volg de weg 413 m	24.02 km	1:28





















	Beschrijving	Afstand	Tijd
	ga rechtsaf de Sint Jozefstraat op en volg deze weg 76 m	24.10 km	1:28
	Sint Jozefstraat, 5753, Deurne, Noord-Brabant, Nederland	24.10 km	1:28
	Blijf 235 m op Sint Jozefstraat	24.33 km	1:29
	Ga linksaf en volg deze weg 141 m	24.47 km	1:30
	Vloeieindsedreef 14, 5753SM, Deurne, Noord-Brabant, Nederland	24.47 km	1:30
	Volg de weg 397 m	24.87 km	1:31
	Ga rechtsaf de Vloeieindseweg op en volg deze weg 125 m	24.99 km	1:31
	Wilgenhof 90, 5753GH, Deurne, Noord-Brabant, Nederland	24.99 km	1:31
	Blijf 371 m op Vloeieindseweg	25.36 km	1:33
	Volg de weg 175 m	25.54 km	1:33
	Ga een flauwe bocht rechtsaf de Vloeieindseweg op en volg deze weg 75 m	25.61 km	1:34
	Vloeieind, 5753, Noord-Brabant, Nederland	25.61 km	1:34
	Blijf 534 m op Vloeieindseweg	26.15 km	1:36
	Ga rechtsaf de Kapelweg op en volg deze weg 114 m	26.26 km	1:36
	Kapelweg 16, 5756AJ, Vlierden, Noord-Brabant, Nederland	26.26 km	1:36
	Blijf 185 m op Kapelweg	26.44 km	1:37
	Ga linksaf de Vlierdenseweg op en volg deze weg 172 m	26.62 km	1:37
	Ga rechtsaf de Pastoriestraat op en volg deze weg 62 m	26.68 km	1:37




















#	Beschrijving	Afstand	Tijd
	Pastoriestraat 4a, 5756AM, Vlierden, Noord-Brabant, Nederland	26.68 km	1:37
	Blijf 309 m op Pastoriestraat	26.99 km	1:39
	Blijf 273 m op Brouwhuisweg	27.26 km	1:39
	Ga linksaf de Belgerenseweg op en volg deze weg 115 m	27.37 km	1:40
	Belgerenseweg, 5756BB, Vlierden, Noord-Brabant, Nederland	27.37 km	1:40
	Blijf 527 m op Belgerenseweg	27.90 km	1:42
	Ga een flauwe bocht rechtsaf de Waterstraat op en volg deze weg 627 m	28.53 km	1:44
	Waterstraat 3, 5756PT, Vlierden, Noord-Brabant, Nederland	28.53 km	1:44
	Blijf 469 m op Waterstraat	28.99 km	1:46
	Blijf 355 m op Beersdonkseweg	29.35 km	1:47
	Ga een scherpe bocht linksaf de Brouwhuisweg op en volg deze weg 115 m	29.46 km	1:48
	Brouwhuisweg, 5756PV, Vlierden, Noord-Brabant, Nederland	29.46 km	1:48
	Blijf 1.1 km op Brouwhuisweg	30.54 km	1:51
	Ga een scherpe bocht linksaf de Bij Oostappen op en volg deze weg 128 m	30.67 km	1:52
	Bij Oostappen 4, 5756PW, Helmond, Noord-Brabant, Nederland	30.67 km	1:52
	Blijf 274 m op Bij Oostappen	30.94 km	1:53
	Blijf 344 m op Oostappensedijk	31.28 km	1:54
	Ga linksaf en volg deze weg 94 m	31.38 km	1:54



















	Beschrijving	Afstand	Tijd
	Oostappensedijk 13, 5724PM, Ommel, Noord-Brabant, Nederland	km	
	Volg de weg 921 m	32.30 km	1:57
	Ga een flauwe bocht rechtsaf de Oostappensedijk op en volg deze weg 432 m	32.73 km	1:59
	Ga een flauwe bocht rechtsaf de Kranenvenweg op en volg deze weg 503 m	33.23 km	2:01
	Kranenvenweg, 5724PN, Ommel, Noord-Brabant, Nederland	33.23 km	2:01
	Blijf 434 m op Kranenvenweg	33.66 km	2:03
	Ga rechtsaf de Beekstraat op en volg deze weg 140 m	33.80 km	2:03
	Beekstraat, 5724, Ommel, Noord-Brabant, Nederland	33.80 km	2:03
	Blijf 746 m op Beekstraat	34.55 km	2:06
	Ga rechtsaf de Diesdonkerweg op en volg deze weg 108 m	34.65 km	2:06
	Diesdonkerweg, 5721PC, Ommel, Noord-Brabant, Nederland	34.65 km	2:06
	Blijf 763 m op Diesdonkerweg	35.42 km	2:09
	Ga linksaf de Nieuwendijk op en volg deze weg 237 m	35.65 km	2:10
	Diesdonkerweg 13, 5724PE, Ommel, Noord-Brabant, Nederland	35.65 km	2:10
	Blijf 628 m op Nieuwendijk	36.28 km	2:12
	Ga linksaf de Aaweg op en volg deze weg 264 m	36.55 km	2:13
	Aaweg, 5715PG, Ommel, Noord-Brabant, Nederland	36.55 km	2:13
	Blijf 314 m op Aaweg	36.86 km	2:14










#	Beschrijving	Afstand	Tijd
	Ga een scherpe bocht linksaf de Kanaalweg op en volg deze weg 675 m	37.53 km	2:17
	Ga rechtsaf en volg deze weg 110 m	37.64 km	2:17
	Dijkstraat, 5715RJ, Asten, Noord-Brabant, Nederland	37.64 km	2:17
	Volg de weg 1.7 km	39.35 km	2:23
	Ga rechtsaf de Keizersdijk op en volg deze weg 139 m	39.49 km	2:23
	Keizersdijk 8, 5721WG, Asten, Noord-Brabant, Nederland	39.49 km	2:23
	Blijf 378 m op Keizersdijk	39.86 km	2:25
	Ga een scherpe bocht linksaf de Nachtegaalweg op en volg deze weg 140 m	40.00 km	2:25
	Ga rechtsaf de Bergdijk op en volg deze weg 117 m	40.12 km	2:26
	Bergdijk, 5721WJ, Asten, Noord-Brabant, Nederland	40.12 km	2:26
	Blijf 621 m op Bergdijk	40.74 km	2:28
	Bergdijk 6, 5721WH, Asten, Noord-Brabant, Nederland	40.74 km	2:28
	Blijf 64 m op Bergdijk	40.80 km	2:28
	Ga rechtsaf de Ostaderstraat op en volg deze weg 85 m	40.89 km	2:29
	Ostaderstraat 8, 5721WC, Asten, Noord-Brabant, Nederland	40.89 km	2:29
	Blijf 491 m op Ostaderstraat	41.38 km	2:30
	Ga een flauwe bocht linksaf de Weivelden op en volg deze weg 156 m	41.54 km	2:31
	Weivelden, 5721WD, Asten, Noord-Brabant, Nederland	41.54 km	2:31

 Beschrijving Weivelden	Afstand	Tijd
	km	
 Ga linksaf de Veldweg op en volg deze weg 78 m	41.82 km	2:32
 Weivelden 5, 5721WD, Asten, Noord-Brabant, Nederland	41.82 km	2:32
 Blijf 275 m op Veldweg	42.09 km	2:33
 Ga een scherpe bocht rechtsaf en volg deze weg 99 m	42.19 km	2:33
 Heesakkerweg, 5721MZ, Asten, Noord-Brabant, Nederland	42.19 km	2:33
 Volg de weg 201 m	42.39 km	2:34
 Blijf 70 m op Kanaalweg	42.46 km	2:34
 Ga een flauwe bocht linksaf de Langendijk op en volg deze weg 74 m	42.53 km	2:34
 Kanaalweg 13, 5721MZ, Asten, Noord-Brabant, Nederland	42.53 km	2:34
 Blijf 295 m op Langendijk	42.83 km	2:36
 Blijf 2.7 km op Langendijk	45.49 km	2:49
 N51.3714, E5.7401	45.49 km	2:49
 Blijf 162 m op Langendijk	45.65 km	2:50
 Ga linksaf de Heusdensedijk op en volg deze weg 369 m	46.02 km	2:51
 Blijf 59 m op Behelp	46.08 km	2:51
 Behelp 15, 5725TG, Heusden, Noord-Brabant, Nederland	46.08 km	2:51
 Blijf 946 m op Behelp	47.02 km	2:55
 Ga linksaf de Antoniusstraat op en volg deze weg 70 m	47.09 km	2:55

 Beschrijving	Afstand	Tijd
 5TG, Heusden, Noord-Brabant, Nederland	km	
 Blijf 901 m op Antoniusstraat	47.99 km	2:58
 Antoniusstraat 7, 5725AP, Heusden, Noord-Brabant, Nederland	47.99 km	2:58
 Blijf 80 m op Antoniusstraat	48.07 km	2:59
 Blijf 142 m op Vorstermansplein	48.22 km	2:59
 Blijf 23 m op Antoniusstraat	48.24 km	2:59
 Blijf 82 m op Patrijsweg	48.32 km	3:00
 Patrijsweg 3, 5725AE, Heusden, Noord-Brabant, Nederland	48.32 km	3:00
 Blijf 557 m op Patrijsweg	48.88 km	3:02
 Ga rechtsaf de Pannenhoef op en volg deze weg 180 m	49.06 km	3:02
 Pannenhoef 5, 5725RB, Heusden, Noord-Brabant, Nederland	49.06 km	3:02
 Blijf 1.1 km op Pannenhoef	50.12 km	3:06
 Ga linksaf de Bleekerweg op en volg deze weg 109 m	50.23 km	3:07
 Bleekerweg, 5725RE, Heusden, Noord-Brabant, Nederland	50.23 km	3:07
 Blijf 316 m op Bleekerweg	50.55 km	3:08
 Ga rechtsaf de Zeilhoekweg op en volg deze weg 184 m	50.73 km	3:09
 Zeilhoekweg, 5725RD, Heusden, Noord-Brabant, Nederland	50.73 km	3:09
 Blijf 1.0 km op Zeilhoekweg	51.78 km	3:12
 Ga linksaf de Smientweg op en volg deze weg 72 m	51.85 km	3:13

	Beschrijving	Afstand km	Tijd
	5725RR, Heusden, Noord-Brabant, Nederland		
	Blijf 358 m op Smientweg	52.21 km	3:14
	Ga een scherpe bocht rechtsaf en volg deze weg 279 m	52.49 km	3:15
	Roerdompweg, 5725RS, Heusden, Noord-Brabant, Nederland	52.49 km	3:15
	Volg de weg 68 m	52.55 km	3:15
	Ga een flauwe bocht rechtsaf de Roerdompweg op en volg deze weg 1.3 km	53.87 km	3:20
	Ga rechtsaf de Vlosbergweg op en volg deze weg 118 m	53.99 km	3:21
	Vlosbergweg, 5725RM, Heusden, Noord-Brabant, Nederland	53.99 km	3:21
	Blijf 527 m op Vlosbergweg	54.51 km	3:23
	Ga een scherpe bocht linksaf de Smientweg op en volg deze weg 222 m	54.73 km	3:24
	Smientweg 11, 5725RR, Heusden, Noord-Brabant, Nederland	54.73 km	3:24
	Blijf 1.1 km op Smientweg	55.84 km	3:28
	Ga linksaf de Buizerdweg op en volg deze weg 148 m	55.98 km	3:28
	Smientweg, 5725RX, Heusden, Noord-Brabant, Nederland	55.98 km	3:28
	Blijf 455 m op Buizerdweg	56.44 km	3:30
	Ga rechtsaf de Sperwerstraat op en volg deze weg 120 m	56.56 km	3:30
	Buizerdweg, 5725RX, Heusden, Noord-Brabant, Nederland	56.56 km	3:30
	Blijf 957 m op Sperwerstraat	57.52 km	3:34

#	Beschrijving	Afstand	Tijd
	Ga rechtsaf de Tureluurweg op en volg deze weg 156 m	57.67 km	3:35
	Tureluurweg, 5721PW, Asten, Noord-Brabant, Nederland	57.67 km	3:35
	Blijf 898 m op Tureluurweg	58.57 km	3:38
	Ga linksaf de Meijelseweg op en volg deze weg 100 m	58.67 km	3:38
	Meijelseweg, 5721RZ, Heusden, Noord-Brabant, Nederland	58.67 km	3:38
	Blijf 1.3 km op Meijelseweg	59.99 km	3:43
	Ga linksaf de Bus op en volg deze weg 244 m	60.23 km	3:44
	Bus, 5758SL, Asten, Noord-Brabant, Nederland	60.23 km	3:44
	Blijf 561 m op Bus	60.79 km	3:46
	Ga rechtsaf de Paalberg op en volg deze weg 129 m	60.92 km	3:47
	Paalberg 5, 5758SL, Neerkant, Noord-Brabant, Nederland	60.92 km	3:47
	Blijf 355 m op Paalberg	61.28 km	3:48
	Blijf 265 m op Eerenbeemd	61.54 km	3:49
	Eerenbeemd 1, 5768PC, Meijel, Limburg, Nederland	61.54 km	3:49
	Blijf 103 m op Eerenbeemd	61.64 km	3:49
	Ga rechtsaf de Kalishoek op en volg deze weg 248 m	61.89 km	3:50
	Ga een flauwe bocht linksaf de Aan de Kremmer op en volg deze weg 124 m	62.01 km	3:51
	Aan de Kremmer, 5768EL, Meijel, Limburg, Nederland	62.01 km	3:51

#	Beschrijving	Afstand	Tijd
	Blijf 38 m op Aan de Kremmer	62.05 km	3:51
	Volg de weg 362 m	62.41 km	3:52
	Ga linksaf de Jan Truijenstraat op en volg deze weg 28 m	62.44 km	3:52
	Ga een scherpe bocht rechtsaf en volg deze weg 3 m	62.44 km	3:52
	Jan Truijenstraat, 5768CA, Meijel, Limburg, Nederland	62.44 km	3:52
	Volg de weg 3 m	62.44 km	3:52
	Ga rechtsaf de Jan Truijenstraat op en volg deze weg 204 m	62.65 km	3:53
	Blijf 194 m op Raadhuisplein	62.84 km	3:53
	Ga rechtsaf de Schoolstraat op en volg deze weg 106 m	62.95 km	3:54
	Ga linksaf de Alexanderplein op en volg deze weg 74 m	63.02 km	3:54
	Alexanderplein 2, 5768BE, Meijel, Limburg, Nederland	63.02 km	3:54

Route.nl wenst je veel fietsplezier.

Graag zien we je terug voor één van onze andere 63888 gratis routes op onze site!