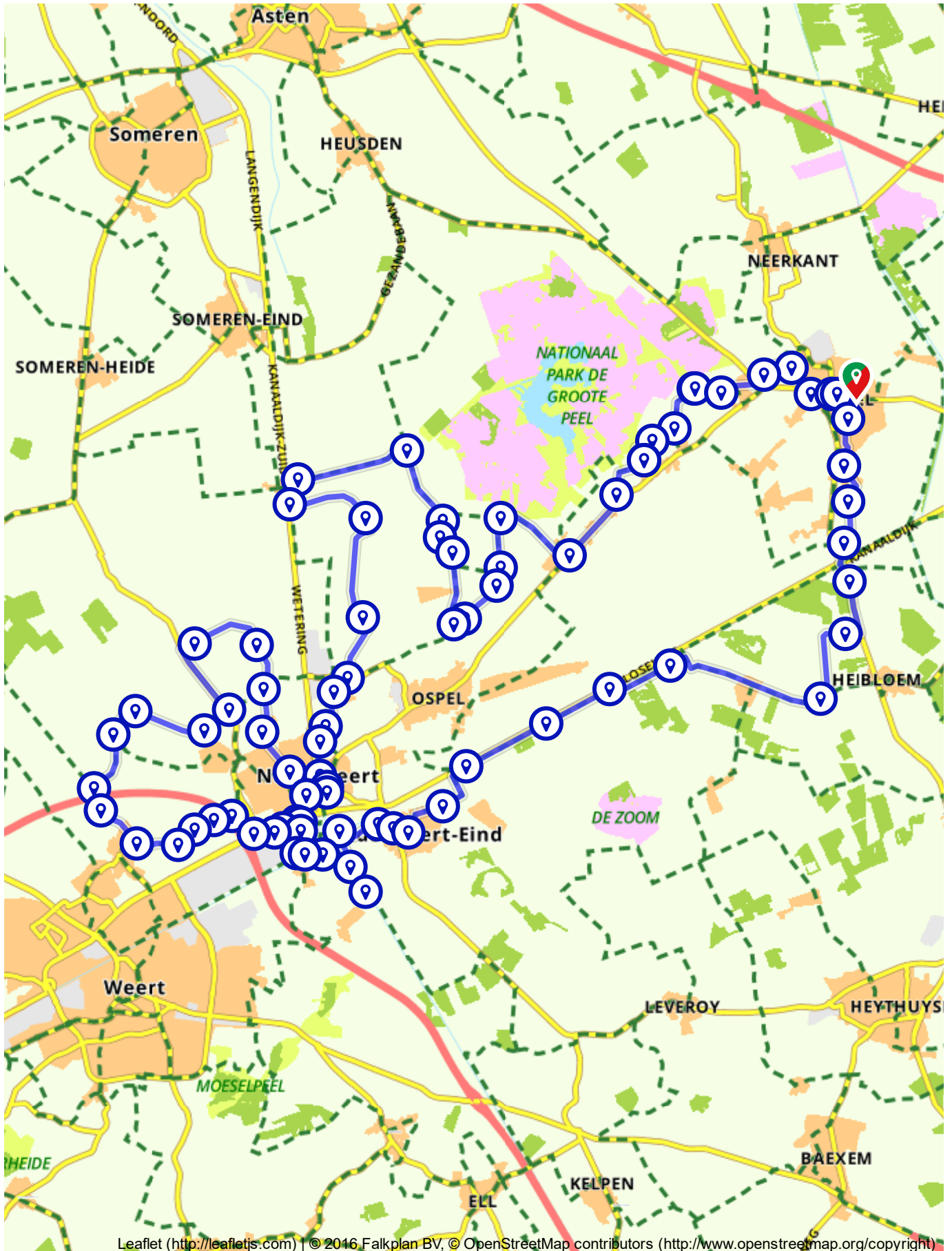


De Moost Route 60 km

Nederland | Limburg | Meijel | 61,89 km (ongeveer 3:38 u) | Fietsroute 536542



Leaflet (<http://leafletjs.com>) | © 2016 Falkplan BV, © OpenStreetMap contributors (<http://www.openstreetmap.org/copyright>)
















De Moost Route 60 km

Nederland | Limburg | Meijel | 61,89 km (ongeveer 3:38 u) | Fietsroute 536542

Aangeboden door

Ivo, Limburg (NL)

Routebeschrijving

#	Beschrijving	Afstand	Tijd
	Alexanderplein 2, 5768BE, Meijel, Limburg, Nederland	0.00 km	0:00
	Blijf 74 m op Alexanderplein	0.07 km	0:00
	Ga een scherpe bocht linksaf de Schoolstraat op en volg deze weg 98 m	0.17 km	0:00
	Ga een scherpe bocht rechtsaf de Prins Bernhardstraat op en volg deze weg 88 m	0.26 km	0:00
	Ga linksaf de Hagelkruisweg op en volg deze weg 93 m	0.35 km	0:01
	Hagelkruisweg 8, 5768VX, Meijel, Limburg, Nederland	0.35 km	0:01
	Blijf 514 m op Hagelkruisweg	0.87 km	0:02
	Volg de weg 195 m	1.06 km	0:03
	Ga linksaf de Heihorst op en volg deze weg 185 m	1.24 km	0:04
	Heihorst 5, 5768XK, Meijel, Limburg, Nederland	1.24 km	0:04
	Blijf 422 m op Heihorst	1.67 km	0:05
	Ga rechtsaf de Steenkampseweg op en volg deze weg 224 m	1.89 km	0:06
	Ga linksaf de Krum op en volg deze weg 198 m	2.09 km	0:07
	Krum 19, 5768RG, Meijel, Limburg, Nederland	2.09 km	0:07
	Blijf 811 m op Krum	2.90 km	0:10

Praktische informatie





















Dichtstbijzijnde locaties



















-  Parkeerplaats centrum Alexanderhof 5768BZ Peel en Maas
-  Parkeerplaats Nederweerderdijk 5768PD Peel en Maas



















Scan mij



















met de route.nl app en de route wordt geopend op je smartphone. Heb je de app nog niet? Ga dan naar: www.route.nl/app/download







































#	Beschrijving	Afstand	Tijd
	Krum 8, 5768RG, Meijel, Limburg, Nederland	2.90 km	0:10
	Blijf 158 m op Krum	3.05 km	0:11
	Ga linksaf en volg deze weg 616 m	3.67 km	0:13
	Ga rechtsaf de Meijelseweg, N279 op en volg deze weg 75 m	3.75 km	0:13
	Roggelsedijk 29, 5768RA, Meijel, Limburg, Nederland	3.75 km	0:13
	Blijf 149 m op Meijelseweg, N279	3.89 km	0:13
	Ga rechtsaf en volg deze weg 8 m	3.90 km	0:13
	Ga linksaf en volg deze weg 791 m	4.69 km	0:16
	Ga rechtsaf de Aan de Heibloem op en volg deze weg 263 m	4.95 km	0:17
	Aan de Heibloem, 6093PE, Heythuysen, Limburg, Nederland	4.95 km	0:17
	Blijf 1.6 km op Aan de Heibloem	6.57 km	0:23
	Aan de Heibloem, 6093PE, Heythuysen, Limburg, Nederland	6.57 km	0:23
	Blijf 241 m op Aan de Heibloem	6.81 km	0:24
	Blijf 1.0 km op Caluna	7.83 km	0:28
	Blijf 1.4 km op Stokershorst	9.18 km	0:33
	Ga linksaf de Aan 't Kruis op en volg deze weg 302 m	9.48 km	0:34
	Aan 't Kruis, 6034RE, Nederweert-Eind, Limburg, Nederland	9.48 km	0:34
	Blijf 1.0 km op Aan 't Kruis	10.48 km	0:38
	Ga rechtsaf de Gebleektendijk op en volg deze weg 125 m	10.61 km	0:38
	Ga linksaf de Hoeven op en volg deze weg 131 m	10.74 km	0:39



















#	Beschrijving	Afstand	Tijd
	Hoeven, 6035CB, Nederweert-Eind, Limburg, Nederland	10.74 km	0:39
	Blijf 1.2 km op Hoeven	11.97 km	0:43
	Stenenbrug, 6035CA, Ospel, Limburg, Nederland	11.97 km	0:43
	Blijf 1.6 km op Hoeven	13.54 km	0:49
	Hoeven 7, 6034RB, Nederweert-Eind, Limburg, Nederland	13.54 km	0:49
	Blijf 308 m op Hoeven	13.85 km	0:50
	Ga linksaf de Niesakkerweg op en volg deze weg 380 m	14.23 km	0:52
	Ga rechtsaf de Baldessenweg op en volg deze weg 385 m	14.61 km	0:53
	Baldessenweg 11, 6034RN, Nederweert-Eind, Limburg, Nederland	14.61 km	0:53
	Blijf 582 m op Baldessenweg	15.19 km	0:56
	Blijf 215 m op Tjongerstraat	15.41 km	0:56
	Ga rechtsaf de Rendierenlaan op en volg deze weg 97 m	15.50 km	0:57
	Ga linksaf en volg deze weg 25 m	15.53 km	0:57
	Rendierenlaan, 6034PL, Nederweert-Eind, Limburg, Nederland	15.53 km	0:57
	Volg de weg 25 m	15.55 km	0:57
	Ga linksaf de Rendierenlaan op en volg deze weg 242 m	15.79 km	0:58
	Ga rechtsaf de Eind op en volg deze weg 82 m	15.88 km	0:58
	Eind 10, 6034SN, Nederweert-Eind, Limburg, Nederland	15.88 km	0:58



















#	Beschrijving	Afstand	Tijd
	Blijf 170 m op Eind	16.05 km	0:59
	Ga linksaf de Hulsen op en volg deze weg 184 m	16.23 km	1:00
	Hulsen 2, 6034RA, Nederweert-Eind, Limburg, Nederland	16.23 km	1:00
	Blijf 729 m op Hulsen	16.96 km	1:02
	Ga linksaf de Mildert op en volg deze weg 89 m	17.05 km	1:03
	Hulsen, 6031, Nederweert-Eind, Limburg, Nederland	17.05 km	1:03
	Blijf 390 m op Mildert	17.44 km	1:04
	Blijf 866 m op Mildert	18.30 km	1:07
	Ga rechtsaf de Houtsweg op en volg deze weg 97 m	18.40 km	1:07
	Ga rechtsaf de Wessemerdijk op en volg deze weg 96 m	18.49 km	1:08
	Houtsweg, 6031SG, Nederweert, Limburg, Nederland	18.49 km	1:08
	Blijf 494 m op Wessemerdijk	18.99 km	1:10
	Wessemerdijk 8, 6031SG, Nederweert, Limburg, Nederland	18.99 km	1:10
	Blijf 629 m op Wessemerdijk	19.62 km	1:12
	Wessemerdijk 2, 6031SG, Nederweert, Limburg, Nederland	19.62 km	1:12
	Blijf 295 m op Wessemerdijk	19.91 km	1:13
	Ga rechtsaf de Molenberg op en volg deze weg 91 m	20.00 km	1:13
	Molenberg 3, 6031RN, Nederweert, Limburg, Nederland	20.00 km	1:13



















#	Beschrijving	Afstand	Tijd
	Blijf 41 m op Molenberg	20.04 km	1:14
	Blijf 6 m op Pannenweg	20.05 km	1:14
	Ga linksaf en volg deze weg 100 m	20.15 km	1:14
	Ga rechtsaf de Staterweg op en volg deze weg 49 m	20.20 km	1:14
	Magnesiumstraat 23B-10, 6031RV, Nederweert, Limburg, Nederland	20.20 km	1:14
	Blijf 308 m op Staterweg	20.50 km	1:15
	Ga linksaf de Bronsstraat op en volg deze weg 11 m	20.51 km	1:15
	Ga rechtsaf en volg deze weg 89 m	20.60 km	1:16
	Mangaanstraat 1B, 6031RT, Nederweert, Limburg, Nederland	20.60 km	1:16
	Volg de weg 152 m	20.75 km	1:16
	Pannenweg, 6031RJ, Nederweert, Limburg, Nederland	20.75 km	1:16
	Volg de weg 92 m	20.85 km	1:16
	Pannenweg 432, 6031RK, Nederweert, Limburg, Nederland	20.85 km	1:16
	Volg de weg 37 m	20.88 km	1:16
	Ga een flauwe bocht rechtsaf de Mangaanstraat op en volg deze weg 72 m	20.95 km	1:17
	Volg de weg 85 m	21.04 km	1:17
	Ga rechtsaf de Rosvelterweg op en volg deze weg 100 m	21.14 km	1:17
	Randweg Zuid, 6031TW, Nederweert, Limburg, Nederland	21.14 km	1:17



















#	Beschrijving	Afstand	Tijd
	Blijf 150 m op Rosvelterweg	21.29 km	1:18
	Randweg Zuid, 6031TW, Nederweert, Limburg, Nederland	21.29 km	1:18
	Blijf 276 m op Rosvelterweg	21.56 km	1:19
	Ga rechtsaf en volg deze weg 92 m	21.66 km	1:19
	Ga een flauwe bocht linksaf de Ouwijck op en volg deze weg 67 m	21.72 km	1:19
	Ouwijck, 6031RS, Nederweert, Limburg, Nederland	21.72 km	1:19
	Blijf 524 m op Ouwijck	22.24 km	1:21
	Ga linksaf de Molenweg op en volg deze weg 60 m	22.30 km	1:22
	Molenweg, 6003NC, Weert, Limburg, Nederland	22.30 km	1:22
	Blijf 175 m op Molenweg	22.48 km	1:22
	Ga rechtsaf de Sint Sebastiaanskapelstraat op en volg deze weg 209 m	22.69 km	1:23
	Sint Sebastiaanskapelstraat 23, 6003NS, Weert, Limburg, Nederland	22.69 km	1:23
	Blijf 351 m op Sint Sebastiaanskapelstraat	23.04 km	1:24
	Ga linksaf de Heerweg op en volg deze weg 139 m	23.18 km	1:25
	Heerweg, 6003NP, Weert, Limburg, Nederland	23.18 km	1:25
	Blijf 212 m op Heerweg	23.39 km	1:25
	Ga een flauwe bocht rechtsaf de Neelenweg op en volg deze weg 185 m	23.57 km	1:26
	Neelenweg, 6003NP, Weert, Limburg, Nederland	23.57 km	1:26



















#	Beschrijving	Afstand	Tijd
	Blijf 651 m op Neelenweg	24.22 km	1:28
	Ga rechtsaf de Rakerstraat op en volg deze weg 144 m	24.37 km	1:29
	Rakerstraat, 6003NN, Weert, Limburg, Nederland	24.37 km	1:29
	Blijf 769 m op Rakerstraat	25.14 km	1:32
	Ga rechtsaf de Heugterbroekdijk op en volg deze weg 117 m	25.25 km	1:32
	Sint Sebastiaanskapelstraat 2, 6003NT, Weert, Limburg, Nederland	25.25 km	1:32
	Blijf 590 m op Heugterbroekdijk	25.84 km	1:34
	Ga een scherpe bocht rechtsaf de Veldweverstraat op en volg deze weg 215 m	26.05 km	1:35
	Veldweverstraat, 6003RE, Nederweert, Limburg, Nederland	26.05 km	1:35
	Blijf 1.0 km op Veldweverstraat	27.08 km	1:39
	Ga linksaf de Grasdijk op en volg deze weg 79 m	27.15 km	1:39
	Grasdijk 4, 6031PX, Nederweert, Limburg, Nederland	27.15 km	1:39
	Blijf 69 m op Grasdijk	27.22 km	1:39
	Ga rechtsaf de Molswingelsdwarsdijk op en volg deze weg 502 m	27.72 km	1:41
	Ga rechtsaf de Colusdijk op en volg deze weg 121 m	27.84 km	1:42
	N51.2961, E5.7086	27.84 km	1:42
	Blijf 1.1 km op Colusdijk	28.94 km	1:46
	Blijf 211 m op Aan 't Ven	29.15 km	1:47



















#	Beschrijving	Afstand	Tijd
	Ga linksaf de Herstraat op en volg deze weg 143 m	29.29 km	1:47
	Herstraat 7, 6031PG, Nederweert, Limburg, Nederland	29.29 km	1:47
	Blijf 661 m op Herstraat	29.95 km	1:50
	Ga linksaf de Booldersdijk op en volg deze weg 116 m	30.07 km	1:50
	Booldersdijk, 6031PG, Nederweert, Limburg, Nederland	30.07 km	1:50
	Blijf 1.3 km op Booldersdijk	31.41 km	1:55
	Ga rechtsaf de Lage Kuilen op en volg deze weg 244 m	31.66 km	1:55
	Lage Kuilen 15, 6031PJ, Nederweert, Limburg, Nederland	31.66 km	1:55
	Blijf 1.0 km op Lage Kuilen	32.69 km	1:59
	Ga rechtsaf de Bloemerstraat op en volg deze weg 320 m	33.01 km	2:01
	Bloemerstraat 11, 6031NV, Nederweert, Limburg, Nederland	33.01 km	2:01
	Blijf 826 m op Bloemerstraat	33.84 km	2:04
	Bloemerstraat, 6031NW, Nederweert, Limburg, Nederland	33.84 km	2:04
	Blijf 599 m op Bloemerstraat	34.44 km	2:06
	Ga rechtsaf de Hoebensstraat op en volg deze weg 174 m	34.61 km	2:07
	Ga linksaf de Strateris op en volg deze weg 81 m	34.69 km	2:07
	Strateris 77, 6031PB, Nederweert, Limburg, Nederland	34.69 km	2:07
	Blijf 720 m op Strateris	35.41 km	2:10



















#	Beschrijving	Afstand	Tijd
	Blijf 138 m op Kerkstraat	35.55 km	2:10
	Kerkstraat 77A, 6031CG, Nederweert, Limburg, Nederland	35.55 km	2:10
	Blijf 485 m op Kerkstraat	36.03 km	2:12
	Ga linksaf de Brugstraat op en volg deze weg 59 m	36.09 km	2:12
	Brugstraat, 6031EK, Nederweert, Limburg, Nederland	36.09 km	2:12
	Blijf 216 m op Brugstraat	36.31 km	2:13
	Blijf 86 m op Sint Rochusstraat	36.39 km	2:13
	Blijf 72 m op St. Rochusstraat	36.46 km	2:13
	St. Rochusstraat 6B, 6031BH, Nederweert, Limburg, Nederland	36.46 km	2:13
	Blijf 62 m op St. Rochusstraat	36.52 km	2:14
	Ga linksaf de Julianastraat op en volg deze weg 79 m	36.60 km	2:14
	Julianastraat 12, 6031BE, Nederweert, Limburg, Nederland	36.60 km	2:14
	Blijf 257 m op Julianastraat	36.86 km	2:15
	Bernhardstraat 1, 6031AV, Nederweert, Limburg, Nederland	36.86 km	2:15
	Blijf 572 m op Julianastraat	37.43 km	2:17
	Ga rechtsaf de Winnerstraat op en volg deze weg 65 m	37.50 km	2:17
	Alexiastraat 10, 6031DD, Nederweert, Limburg, Nederland	37.50 km	2:17
	Blijf 349 m op Winnerstraat	37.85 km	2:18

#	Beschrijving	Afstand	Tijd
	Winnerstraat 8, 6031NL, Nederweert, Limburg, Nederland	37.85 km	2:18
	Blijf 592 m op Winnerstraat	38.44 km	2:20
	Ga rechtsaf de Nieuwstraat op en volg deze weg 102 m	38.54 km	2:21
	Nieuwstraat 11, 6031NG, Nederweert, Limburg, Nederland	38.54 km	2:21
	Blijf 283 m op Nieuwstraat	38.82 km	2:22
	Blijf 85 m op Ommelpad	38.91 km	2:22
	Ommelpad 1, 6031ND, Ospel, Limburg, Nederland	38.91 km	2:22
	Blijf 1.0 km op Ommelpad	39.93 km	2:26
	Ga linksaf de Frenkenbaan op en volg deze weg 196 m	40.13 km	2:27
	Geheugden 3A, 6031NE, Nederweert, Limburg, Nederland	40.13 km	2:27
	Blijf 1.7 km op Frenkenbaan	41.86 km	2:33
	Ga linksaf de Houbenbaan op en volg deze weg 227 m	42.09 km	2:34
	Houbenbaan 12, 6031NA, Nederweert, Limburg, Nederland	42.09 km	2:34
	Blijf 1.5 km op Houbenbaan	43.58 km	2:40
	Ga rechtsaf de Kanaaldijk op en volg deze weg 81 m	43.66 km	2:40
	Kanaaldijk 2, 6031MZ, Nederweert, Limburg, Nederland	43.66 km	2:40
	Blijf 348 m op Kanaaldijk	44.01 km	2:41
	Blijf 193 m op Jan Smitslaan	44.20 km	2:42

#	Beschrijving	Afstand	Tijd
	Jan Smitslaan 1, 5712SV, Someren, Noord-Brabant, Nederland	44.20 km	2:42
	Blijf 1.5 km op Jan Smitslaan	45.67 km	2:47
	Blijf 536 m op Kokmeeuwenweg	46.20 km	2:49
	Ga rechtsaf de Ospelerweg op en volg deze weg 129 m	46.33 km	2:50
	Kokmeeuwenweg 25, 5725TW, Heusden, Noord-Brabant, Nederland	46.33 km	2:50
	Blijf 162 m op Ospelerweg	46.49 km	2:51
	Blijf 1.2 km op Moostdijk	47.65 km	2:55
	Ga rechtsaf de Kampersweg op en volg deze weg 135 m	47.78 km	2:55
	Kampersweg, 6035SV, Ospel, Limburg, Nederland	47.78 km	2:55
	Blijf 297 m op Kampersweg	48.08 km	2:56
	Ga linksaf de Broenenhoup op en volg deze weg 104 m	48.18 km	2:57
	Broenenhoup, 6035SV, Ospel, Limburg, Nederland	48.18 km	2:57
	Blijf 251 m op Broenenhoup	48.44 km	2:58
	Ga rechtsaf de Casseweg op en volg deze weg 205 m	48.64 km	2:59
	Casseweg, 6035SV, Ospel, Limburg, Nederland	48.64 km	2:59
	Blijf 1.2 km op Casseweg	49.86 km	3:03
	Ga linksaf de Schinkelsweg op en volg deze weg 100 m	49.96 km	3:04
	Schinkelsweg 12, 6035PX, Ospel, Limburg, Nederland	49.96 km	3:04

#	Beschrijving	Afstand	Tijd
	Blijf 162 m op Schinkelsweg	50.12 km	3:04
	Ga linksaf de Hagelkruisbaan op en volg deze weg 133 m	50.26 km	3:05
	Hagelkruisbaan 6C, 6035PW, Ospel, Limburg, Nederland	50.26 km	3:05
	Blijf 735 m op Hagelkruisbaan	50.99 km	3:07
	Ga linksaf de Schepengraaf op en volg deze weg 79 m	51.07 km	3:08
	Schepengraaf 6, 6035PV, Ospel, Limburg, Nederland	51.07 km	3:08
	Blijf 346 m op Schepengraaf	51.42 km	3:09
	Schepengraaf 25B, 6035PT, Ospel, Limburg, Nederland	51.42 km	3:09
	Blijf 845 m op Schepengraaf	52.26 km	3:12
	Ga rechtsaf de Moostdijk op en volg deze weg 73 m	52.33 km	3:12
	Moostdijk, 6035 RB, Ospel, Limburg, Nederland	52.33 km	3:12
	Blijf 1.4 km op Moostdijk	53.73 km	3:18
	Ga linksaf en volg deze weg 131 m	53.86 km	3:18
	Meijelsedijk 153, 6035RJ, Ospel, Limburg, Nederland	53.86 km	3:18
	Volg de weg 1.2 km	55.02 km	3:22
	Ga linksaf de Oude dijk op en volg deze weg 183 m	55.20 km	3:23
	Oude dijk 3, 6035RM, Ospel, Limburg, Nederland	55.20 km	3:23
	Blijf 828 m op Oude dijk	56.03 km	3:26

#	Beschrijving	Afstand	Tijd
	Volg de weg 169 m	56.20 km	3:26
	Oude dijk, 6035RM, Ospel, Limburg, Nederland	56.20 km	3:26
	Volg de weg 3 m	56.20 km	3:26
	Oude dijk, 6035RM, Ospel, Limburg, Nederland	56.20 km	3:26
	Volg de weg 47 m	56.25 km	3:26
	Volg de weg 521 m	56.77 km	3:29
	N51.3382, E5.8375	56.77 km	3:29
	Volg de weg 376 m	57.14 km	3:31
	Ga linksaf de Vossenbergh op en volg deze weg 159 m	57.30 km	3:32
	Vossenbergh 3, 5768PJ, Meijel, Limburg, Nederland	57.30 km	3:32
	Blijf 833 m op Vossenbergh	58.13 km	3:35
	N51.3463, E5.848	58.13 km	3:35
	Blijf 4 m op Vossenbergh	58.14 km	3:35
	N51.3463, E5.848	58.14 km	3:35
	Blijf 618 m op Vossenbergh	58.76 km	3:37
	Vossenbergh, 5768PE, Meijel, Limburg, Nederland	58.76 km	3:37
	Blijf 267 m op Vossenbergh	59.02 km	3:38
	Blijf 392 m op Berg	59.41 km	3:39

#	Beschrijving	Afstand	Tijd
	Ga een flauwe bocht linksaf de Berkenheg op en volg deze weg 191 m	59.60 km	3:40
	Berkenheg 1, 5768PB, Meijel, Limburg, Nederland	59.60 km	3:40
	Blijf 525 m op Berkenheg	60.13 km	3:42
	Ga rechtsaf de Eerenbeemd op en volg deze weg 111 m	60.24 km	3:43
	Eerenbeemd, 5768PB, Meijel, Limburg, Nederland	60.24 km	3:43
	Blijf 256 m op Eerenbeemd	60.50 km	3:44
	Ga rechtsaf de Kalishoek op en volg deze weg 248 m	60.74 km	3:44
	Ga een flauwe bocht linksaf de Aan de Kremmer op en volg deze weg 115 m	60.86 km	3:45
	Aan de Kremmer, 5768EL, Meijel, Limburg, Nederland	60.86 km	3:45
	Blijf 47 m op Aan de Kremmer	60.90 km	3:45
	Ga linksaf de Kalisstraat op en volg deze weg 294 m	61.20 km	3:46
	Ga rechtsaf de Pastoor Frischestraat op en volg deze weg 108 m	61.30 km	3:46
	Pastoor Frischestraat 15, 5768CH, Meijel, Limburg, Nederland	61.30 km	3:46
	Blijf 66 m op Pastoor Frischestraat	61.37 km	3:46
	Ga linksaf de Pater Willemsplantsoen op en volg deze weg 62 m	61.43 km	3:47
	Pater Willemsplantsoen 1C, 5768CK, Meijel, Limburg, Nederland	61.43 km	3:47
	Blijf 38 m op Pater Willemsplantsoen	61.47 km	3:47
	Ga rechtsaf de Dorpsstraat op en volg deze weg 176 m	61.64 km	3:47

#	Beschrijving	Afstand	Tijd
	Ga een flauwe bocht linksaf de Raadhuisplein op en volg deze weg 68 m	61.71 km	3:48
	Ga rechtsaf de Schoolstraat op en volg deze weg 106 m	61.82 km	3:48
	Ga linksaf de Alexanderplein op en volg deze weg 74 m	61.89 km	3:48
	Alexanderplein 2, 5768BE, Meijel, Limburg, Nederland	61.89 km	3:48

[Route.nl](#) wenst je veel fietsplezier.

Graag zien we je terug voor één van onze andere 64232 gratis routes op onze site!