

De Moost Route

Nederland | Limburg | Meijel | 43,36 km (ongeveer 2:33 u) | Fietsroute 534470



Leaflet (<http://leafletjs.com>) | © 2016 Falkplan BV, © OpenStreetMap contributors (<http://www.openstreetmap.org/copyright>)

| # | Beschrijving | Afstand | Tijd |
|---|--------------|---------|------|
|---|--------------|---------|------|

Nederland | Limburg | Meijel | 43,36 km (ongeveer 2:33 u) | Fietsroute 534470

Aangeboden door

Ivo, Limburg (NL)

















Praktische informatie

Dichtstbijzijnde locaties

P Parkeerplaats centrum
Alexanderhof
5768BZ Peel en Maas

P Parkeerplaats
Nederweerderdijk
5768PD Peel en Maas





















Routebeschrijving



















| # | Beschrijving | Afstand | Tijd |
|---|--|---------|------|
|  | Alexanderplein 2, 5768BE, Meijel, Limburg, Nederland | 0.00 km | 0:00 |
|  | Blijf 74 m op Alexanderplein | 0.07 km | 0:00 |
|  | Ga een scherpe bocht linksaf de Schoolstraat op en volg deze weg 145 m | 0.22 km | 0:00 |
|  | Schoolstraat 24, 5768AP, Meijel, Limburg, Nederland | 0.22 km | 0:00 |
|  | Blijf 102 m op Schoolstraat | 0.32 km | 0:01 |
|  | Ga rechtsaf de Hoek op en volg deze weg 410 m | 0.73 km | 0:02 |
|  | Hoek, 5768XT, Meijel, Limburg, Nederland | 0.73 km | 0:02 |
|  | Blijf 30 m op Hoek | 0.76 km | 0:02 |
|  | Blijf 149 m op Donk | 0.91 km | 0:03 |
|  | Ga linksaf en volg deze weg 195 m | 1.10 km | 0:04 |
|  | Ga linksaf de Heihorst op en volg deze weg 268 m | 1.37 km | 0:05 |
|  | Heihorst 12, 5768XK, Meijel, Limburg, Nederland | 1.37 km | 0:05 |
|  | Blijf 339 m op Heihorst | 1.71 km | 0:06 |
|  | Ga rechtsaf de Steenkampseweg op en volg deze weg 224 m | 1.93 km | 0:07 |
|  | Ga linksaf de Krum op en volg deze weg 162 m | 2.09 km | 0:07 |
|  | Krum 22, 5768RG, Meijel, Limburg, Nederland | 2.09 km | 0:07 |



















Scan mij



















met de route.nl app en de route wordt geopend op je smartphone. Heb je de app nog niet? Ga dan naar: www.route.nl/app/download







































| # | Beschrijving | Afstand | Tijd |
|---|--|---------|------|
|  | Blijf 909 m op Krum | 3.00 km | 0:11 |
|  | Krum 8, 5768RG, Meijel, Limburg, Nederland | 3.00 km | 0:11 |
|  | Blijf 97 m op Krum | 3.10 km | 0:11 |
|  | Ga linksaf en volg deze weg 616 m | 3.71 km | 0:13 |
|  | Ga rechtsaf de Meijelseweg, N279 op en volg deze weg 127 m | 3.84 km | 0:14 |
|  | Roggelsedijk 29, 5768RA, Meijel, Limburg, Nederland | 3.84 km | 0:14 |
|  | Blijf 98 m op Meijelseweg, N279 | 3.93 km | 0:14 |
|  | Ga rechtsaf en volg deze weg 8 m | 3.94 km | 0:14 |
|  | Ga linksaf en volg deze weg 791 m | 4.73 km | 0:17 |
|  | Ga rechtsaf de Aan de Heibloem op en volg deze weg 139 m | 4.87 km | 0:17 |
|  | Aan de Heibloem 18, 6093PE, Heythuysen, Limburg, Nederland | 4.87 km | 0:17 |
|  | Blijf 1.6 km op Aan de Heibloem | 6.50 km | 0:23 |
|  | Aan de Heibloem 1a, 6093PE, Heythuysen, Limburg, Nederland | 6.50 km | 0:23 |
|  | Blijf 359 m op Aan de Heibloem | 6.85 km | 0:25 |
|  | Blijf 895 m op Caluna | 7.75 km | 0:28 |
|  | Caluna 10, 6093PG, Heythuysen, Limburg, Nederland | 7.75 km | 0:28 |
|  | Blijf 121 m op Caluna | 7.87 km | 0:28 |
|  | Blijf 881 m op Stokershorst | 8.75 km | 0:32 |
|  | Stokershorst, 6034RG, Nederweert-Eind, Limburg, Nederland | 8.75 km | 0:32 |
|  | Blijf 473 m op Stokershorst | 9.22 km | 0:33 |



















| # | Beschrijving | Afstand | Tijd |
|---|---|----------|------|
|  | Ga linksaf de Aan 't Kruis op en volg deze weg 135 m | 9.36 km | 0:34 |
|  | Stokershorst 3, 6034RG, Nederweert-Eind, Limburg, Nederland | 9.36 km | 0:34 |
|  | Blijf 1.2 km op Aan 't Kruis | 10.52 km | 0:38 |
|  | Ga rechtsaf de Gebleektendijk op en volg deze weg 65 m | 10.59 km | 0:39 |
|  | Gebleektendijk, 6034TB, Nederweert-Eind, Limburg, Nederland | 10.59 km | 0:39 |
|  | Blijf 61 m op Gebleektendijk | 10.65 km | 0:39 |
|  | Ga linksaf de Hoeven op en volg deze weg 447 m | 11.09 km | 0:40 |
|  | Hoeven, 6035RW, Nederweert-Eind, Limburg, Nederland | 11.09 km | 0:40 |
|  | Blijf 737 m op Hoeven | 11.83 km | 0:43 |
|  | Venloseweg, 6035CA, Ospel, Limburg, Nederland | 11.83 km | 0:43 |
|  | Blijf 798 m op Hoeven | 12.63 km | 0:46 |
|  | Hoeven, 6035RX, Nederweert-Eind, Limburg, Nederland | 12.63 km | 0:46 |
|  | Blijf 976 m op Hoeven | 13.60 km | 0:50 |
|  | Hoeven 7, 6034RB, Nederweert-Eind, Limburg, Nederland | 13.60 km | 0:50 |
|  | Blijf 284 m op Hoeven | 13.89 km | 0:51 |
|  | Ga linksaf de Niesakkerweg op en volg deze weg 96 m | 13.98 km | 0:51 |
|  | Niesakkerweg 4, 6034TA, Nederweert-Eind, Limburg, Nederland | 13.98 km | 0:51 |
|  | Blijf 285 m op Niesakkerweg | 14.27 km | 0:52 |



















| # | Beschrijving | Afstand | Tijd |
|---|---|----------|------|
|  | Ga rechtsaf de Baldessenweg op en volg deze weg 124 m | 14.39 km | 0:53 |
|  | Baldessenweg, 6034TA, Nederweert-Eind, Limburg, Nederland | 14.39 km | 0:53 |
|  | Blijf 788 m op Baldessenweg | 15.18 km | 0:56 |
|  | Baldessenweg 1, 6034RN, Nederweert-Eind, Limburg, Nederland | 15.18 km | 0:56 |
|  | Blijf 56 m op Baldessenweg | 15.23 km | 0:56 |
|  | Blijf 215 m op Tjongerstraat | 15.45 km | 0:57 |
|  | Ga rechtsaf de Rendierenlaan op en volg deze weg 97 m | 15.54 km | 0:57 |
|  | Ga linksaf en volg deze weg 26 m | 15.57 km | 0:57 |
|  | Rendierenlaan, 6034PL, Nederweert-Eind, Limburg, Nederland | 15.57 km | 0:57 |
|  | Volg de weg 26 m | 15.60 km | 0:58 |
|  | Ga linksaf de Rendierenlaan op en volg deze weg 143 m | 15.74 km | 0:58 |
|  | Rendierenlaan, 6034PL, Nederweert-Eind, Limburg, Nederland | 15.74 km | 0:58 |
|  | Blijf 99 m op Rendierenlaan | 15.84 km | 0:59 |
|  | Ga rechtsaf de Eind op en volg deze weg 252 m | 16.09 km | 0:59 |
|  | Ga linksaf de Hulsen op en volg deze weg 163 m | 16.25 km | 1:00 |
|  | Hulsen 2, 6034RA, Nederweert-Eind, Limburg, Nederland | 16.25 km | 1:00 |
|  | Blijf 569 m op Hulsen | 16.82 km | 1:02 |
|  | Hulsen 4A, 6034RA, Nederweert-Eind, Limburg, Nederland | 16.82 km | 1:02 |















| # | Beschrijving | Afstand | Tijd |
|---|---|-------------|------|
|  | Blijf 236 m op Hulsen | 17.05 km | 1:03 |
|  | Ga linksaf en volg deze weg 156 m | 17.21 km | 1:04 |
|  | Rijksweg Zuid 15, 6031RL, Nederweert, Limburg, Nederland | 17.21 km | 1:04 |
|  | Volg de weg 413 m | 17.62 km | 1:05 |
|  | Hulsenweg 22, 6031SP, Nederweert, Limburg, Nederland | 17.62 km | 1:05 |
|  | Volg de weg 90 m | 17.71 km | 1:05 |
|  | Blijf 141 m op Steer | 17.85 km | 1:06 |
|  | Ga rechtsaf de St. Rochusstraat op en volg deze weg 58 m | 17.91 km | 1:06 |
|  | St. Rochusstraat 6, 6031BH, Nederweert, Limburg, Nederland | 17.91 km | 1:06 |
|  | Blijf 76 m op St. Rochusstraat | 17.99 km | 1:06 |
|  | Ga linksaf de Julianastraat op en volg deze weg 79 m | 18.06 km | 1:06 |
|  | Julianastraat 12, 6031BE, Nederweert, Limburg, Nederland | 18.06 km | 1:06 |
|  | Blijf 261 m op Julianastraat | 18.32 km | 1:07 |
|  | Bernhardstraat 1, 6031AV, Nederweert, Limburg, Nederland | 18.32 km | 1:07 |
|  | Blijf 569 m op Julianastraat | 18.89 km | 1:09 |
|  | Ga rechtsaf de Winnerstraat op en volg deze weg 75 m | 18.97 km | 1:09 |
|  | Alexiastraat 10, 6031DD, Nederweert, Limburg, Nederland | 18.97 km | 1:09 |
|  | Blijf 200 m op Winnerstraat | 19.17 km | 1:10 |

| # | Beschrijving | Afstand | Tijd |
|---|--|----------|------|
|  | Winnerstraat, 6031DD, Nederweert, Limburg, Nederland | 19.17 km | 1:10 |
|  | Blijf 732 m op Winnerstraat | 19.90 km | 1:13 |
|  | Ga rechtsaf de Nieuwstraat op en volg deze weg 96 m | 19.99 km | 1:13 |
|  | Nieuwstraat 11, 6031NG, Nederweert, Limburg, Nederland | 19.99 km | 1:13 |
|  | Blijf 288 m op Nieuwstraat | 20.28 km | 1:14 |
|  | Blijf 69 m op Ommelpad | 20.35 km | 1:15 |
|  | Ommelpad 1, 6031ND, Ospel, Limburg, Nederland | 20.35 km | 1:15 |
|  | Blijf 1.0 km op Ommelpad | 21.39 km | 1:18 |
|  | Ga linksaf de Frenkenbaan op en volg deze weg 833 m | 22.22 km | 1:22 |
|  | N51.3158, E5.7626 | 22.22 km | 1:22 |
|  | Blijf 1.1 km op Frenkenbaan | 23.32 km | 1:26 |
|  | Ga linksaf de Houbenbaan op en volg deze weg 316 m | 23.64 km | 1:27 |
|  | Houbenbaan 12, 6031NA, Nederweert, Limburg, Nederland | 23.64 km | 1:27 |
|  | Blijf 1.4 km op Houbenbaan | 25.04 km | 1:32 |
|  | Ga rechtsaf de Kanaaldijk op en volg deze weg 132 m | 25.17 km | 1:33 |
|  | Kanaaldijk 2, 6031MZ, Nederweert, Limburg, Nederland | 25.17 km | 1:33 |
|  | Blijf 297 m op Kanaaldijk | 25.47 km | 1:34 |
|  | Blijf 304 m op Jan Smitslaan | 25.77 km | 1:35 |

| # | Beschrijving | Afstand | Tijd |
|---|--|----------|------|
|  | Jan Smitslaan, 5712ST, Someren, Noord-Brabant, Nederland | 25.77 km | 1:35 |
|  | Blijf 1.4 km op Jan Smitslaan | 27.13 km | 1:40 |
|  | Blijf 536 m op Kokmeeuwenweg | 27.66 km | 1:42 |
|  | Ga rechtsaf de Ospelerweg op en volg deze weg 174 m | 27.84 km | 1:43 |
|  | Ospelerweg, Heusden, Noord-Brabant, Nederland | 27.84 km | 1:43 |
|  | Blijf 117 m op Ospelerweg | 27.96 km | 1:43 |
|  | Blijf 1.2 km op Moostdijk | 29.11 km | 1:47 |
|  | Ga rechtsaf de Kampersweg op en volg deze weg 197 m | 29.31 km | 1:48 |
|  | Kampersweg, 6035SV, Ospel, Limburg, Nederland | 29.31 km | 1:48 |
|  | Blijf 235 m op Kampersweg | 29.54 km | 1:49 |
|  | Ga linksaf de Broenenhoup op en volg deze weg 289 m | 29.83 km | 1:50 |
|  | Broenenhoup, 6035SV, Ospel, Limburg, Nederland | 29.83 km | 1:50 |
|  | Blijf 67 m op Broenenhoup | 29.90 km | 1:50 |
|  | Ga rechtsaf de Casseweg op en volg deze weg 1.4 km | 31.32 km | 1:56 |
|  | Ga linksaf de Schinkelsweg op en volg deze weg 123 m | 31.45 km | 1:56 |
|  | Schinkelsweg 12, 6035PX, Ospel, Limburg, Nederland | 31.45 km | 1:56 |
|  | Blijf 139 m op Schinkelsweg | 31.59 km | 1:57 |
|  | Ga linksaf de Hagelkruisbaan op en volg deze weg 273 m | 31.86 km | 1:58 |

| # | Beschrijving | Afstand | Tijd |
|---|--|----------|------|
|  | Hagelkruisbaan 11, 6035PW, Ospel, Limburg, Nederland | 31.86 km | 1:58 |
|  | Blijf 595 m op Hagelkruisbaan | 32.45 km | 2:00 |
|  | Ga linksaf de Schepengraaf op en volg deze weg 119 m | 32.57 km | 2:00 |
|  | Schepengraaf 6, 6035PV, Ospel, Limburg, Nederland | 32.57 km | 2:00 |
|  | Blijf 1.2 km op Schepengraaf | 33.72 km | 2:05 |
|  | Ga rechtsaf de Moostdijk op en volg deze weg 120 m | 33.84 km | 2:05 |
|  | Moostdijk, 6035 RB, Ospel, Limburg, Nederland | 33.84 km | 2:05 |
|  | Blijf 1.3 km op Moostdijk | 35.19 km | 2:10 |
|  | Ga linksaf en volg deze weg 123 m | 35.31 km | 2:11 |
|  | Meijelsedijk 153, 6035RJ, Ospel, Limburg, Nederland | 35.31 km | 2:11 |
|  | Volg de weg 1.2 km | 36.48 km | 2:15 |
|  | Ga linksaf de Oude dijk op en volg deze weg 253 m | 36.73 km | 2:15 |
|  | Oude dijk 3, 6035RM, Ospel, Limburg, Nederland | 36.73 km | 2:15 |
|  | Blijf 646 m op Oude dijk | 37.38 km | 2:18 |
|  | Oude dijk 15, 6035RM, Ospel, Limburg, Nederland | 37.38 km | 2:18 |
|  | Blijf 113 m op Oude dijk | 37.49 km | 2:18 |
|  | Volg de weg 213 m | 37.70 km | 2:19 |
|  | Volg de weg 465 m | 38.17 km | 2:21 |

| # | Beschrijving | Afstand | Tijd |
|---|---|----------|------|
|  | Ga een scherpe bocht rechtsaf en volg deze weg 6 m | 38.17 km | 2:21 |
|  | N51.3381, E5.8367 | 38.17 km | 2:21 |
|  | Volg de weg 6 m | 38.18 km | 2:22 |
|  | Ga rechtsaf en volg deze weg 432 m | 38.61 km | 2:24 |
|  | Ga linksaf de Vossenberg op en volg deze weg 373 m | 38.98 km | 2:25 |
|  | Vossenberg, 5768PJ, Meijel, Limburg, Nederland | 38.98 km | 2:25 |
|  | Blijf 1.2 km op Vossenberg | 40.21 km | 2:30 |
|  | Vossenberg, 5768PE, Meijel, Limburg, Nederland | 40.21 km | 2:30 |
|  | Blijf 279 m op Vossenberg | 40.49 km | 2:31 |
|  | Blijf 392 m op Berg | 40.88 km | 2:32 |
|  | Ga een flauwe bocht linksaf de Berkenheg op en volg deze weg 254 m | 41.13 km | 2:33 |
|  | Berkenheg 1, 5768PB, Meijel, Limburg, Nederland | 41.13 km | 2:33 |
|  | Blijf 463 m op Berkenheg | 41.60 km | 2:35 |
|  | Ga rechtsaf de Eerenbeemd op en volg deze weg 77 m | 41.67 km | 2:35 |
|  | Eerenbeemd, 5768PB, Meijel, Limburg, Nederland | 41.67 km | 2:35 |
|  | Blijf 290 m op Eerenbeemd | 41.96 km | 2:36 |
|  | Ga rechtsaf de Kalishoek op en volg deze weg 248 m | 42.21 km | 2:37 |
|  | Ga een flauwe bocht linksaf de Aan de Kremmer op en volg deze weg 101 m | 42.31 km | 2:37 |

| # | Beschrijving | Afstand | Tijd |
|---|---|----------|------|
|  | Aan de Kremmer 1, 5768EL, Meijel, Limburg, Nederland | 42.31 km | 2:37 |
|  | Blijf 61 m op Aan de Kremmer | 42.37 km | 2:38 |
|  | Ga linksaf de Kalisstraat op en volg deze weg 294 m | 42.66 km | 2:39 |
|  | Ga rechtsaf de Pastoor Frischestraat op en volg deze weg 54 m | 42.72 km | 2:39 |
|  | Pastoor Frischestraat 21, 5768CH, Meijel, Limburg, Nederland | 42.72 km | 2:39 |
|  | Blijf 119 m op Pastoor Frischestraat | 42.84 km | 2:39 |
|  | Ga linksaf de Pater Willemsplantsoen op en volg deze weg 99 m | 42.94 km | 2:39 |
|  | Ga rechtsaf de Dorpsstraat op en volg deze weg 43 m | 42.98 km | 2:40 |
|  | Dorpsstraat 18, 5768CE, Meijel, Limburg, Nederland | 42.98 km | 2:40 |
|  | Blijf 134 m op Dorpsstraat | 43.11 km | 2:40 |
|  | Ga een flauwe bocht linksaf de Raadhuisplein op en volg deze weg 68 m | 43.18 km | 2:40 |
|  | Ga rechtsaf de Schoolstraat op en volg deze weg 106 m | 43.28 km | 2:41 |
|  | Ga linksaf de Alexanderplein op en volg deze weg 74 m | 43.36 km | 2:41 |
|  | Alexanderplein 2, 5768BE, Meijel, Limburg, Nederland | 43.36 km | 2:41 |

Route.nl wenst je veel fietsplezier.

Graag zien we je terug voor één van onze andere 63821 gratis routes op onze site!