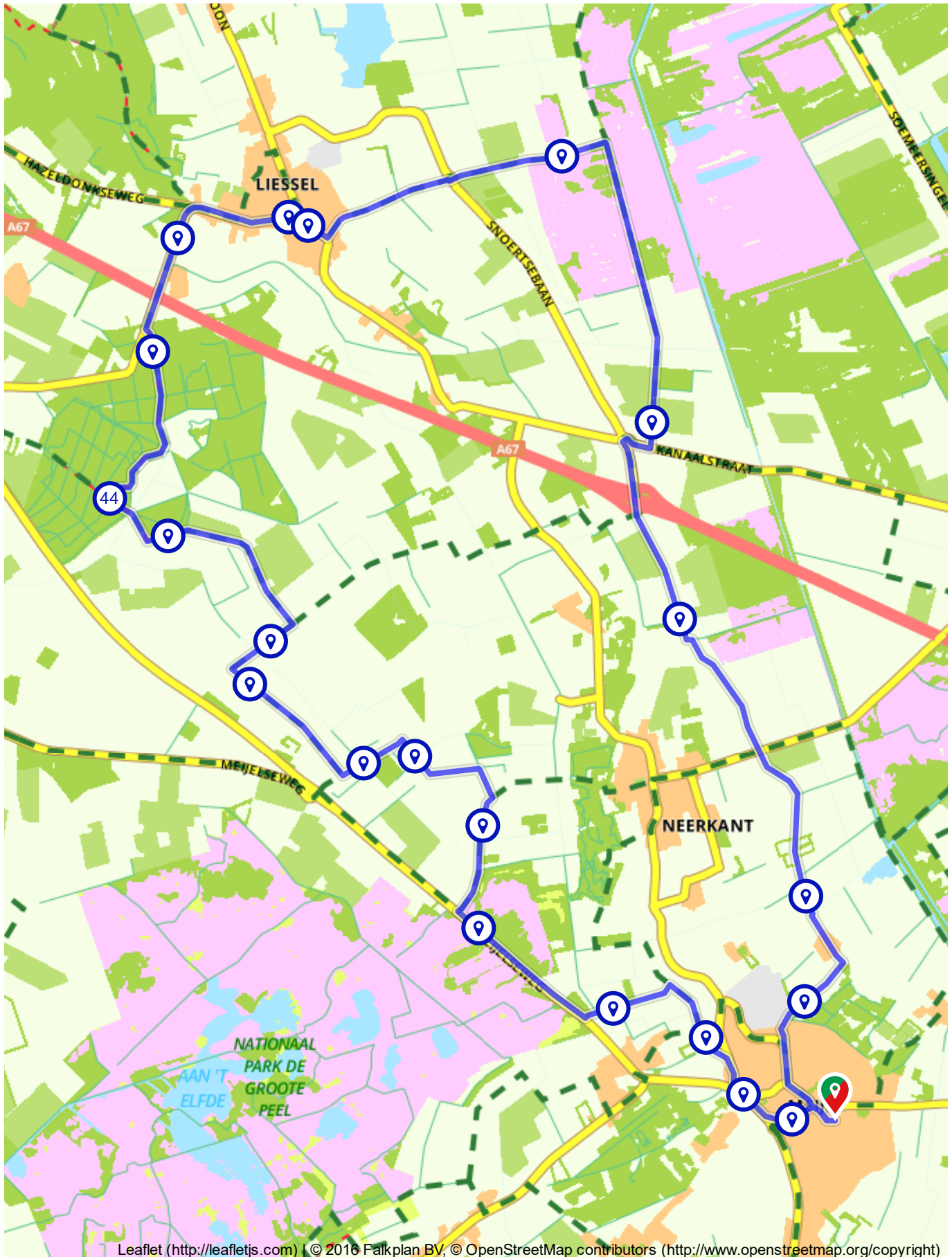


De Leijning Route

Nederland | Limburg | Meijel | 28,00 km (ongeveer 1:38 u) | Fietsroute 533276



#	Beschrijving	Afstand	Tijd
---	--------------	---------	------

Nederland | Limburg | Meijel | 28,00 km (ongeveer 1:38 u) | Fietsroute 533276

Aangeboden door

Ivo, Limburg (NL)
















Praktische informatie

Dichtstbijzijnde locaties

P Parkeerplaats centrum
Alexanderhof
5768BZ Peel en Maas

P Parkeerplaats
Nederweerderdijk
5768PD Peel en Maas




















Routebeschrijving



















#	Beschrijving	Afstand	Tijd
	Alexanderplein 2, 5768BE, Meijel, Limburg, Nederland	0.00 km	0:00
	Blijf 73 m op Alexanderplein	0.07 km	0:00
	Ga rechtsaf de Schoolstraat op en volg deze weg 106 m	0.18 km	0:00
	Ga linksaf de Raadhuisplein op en volg deze weg 68 m	0.25 km	0:00
	Ga een flauwe bocht rechtsaf de Dorpsstraat op en volg deze weg 305 m	0.55 km	0:01
	Ga rechtsaf de Molenstraat op en volg deze weg 317 m	0.87 km	0:03
	Blijf 485 m op Molenbaan	1.35 km	0:04
	Molenbaan 13, 5768RT, Meijel, Limburg, Nederland	1.35 km	0:04
	Blijf 468 m op Molenbaan	1.82 km	0:06
	Ga linksaf de Molenpeel op en volg deze weg 499 m	2.32 km	0:08
	Ga een flauwe bocht linksaf de Vuurlinie op en volg deze weg 167 m	2.48 km	0:08
	Vuurlinie 5a, 5758RN, Neerkant, Noord-Brabant, Nederland	2.48 km	0:08
	Blijf 1.4 km op Vuurlinie	3.88 km	0:14
	Ga linksaf de Sint Vincentiusstraat op en volg deze weg 11 m	3.89 km	0:14
	Ga rechtsaf de Veenpluisweg op en volg deze weg 1.2 km	5.05 km	0:18



















Scan mij





















met de route.nl app en de route wordt geopend op je smartphone. Heb je de app nog niet? Ga dan naar: www.route.nl/app/download



#	Beschrijving	Afstand	Tijd
	Ga een flauwe bocht linksaf de Bospeelweg op en volg deze weg 52 m	5.10 km	0:18
	Ga rechtsaf de Koeweideweg op en volg deze weg 188 m	5.29 km	0:19
	Koeweideweg 13, 5758PL, Neerkant, Noord-Brabant, Nederland	5.29 km	0:19
	Blijf 860 m op Koeweideweg	6.15 km	0:22
	Blijf 115 m op Kromme Heitraksedijk	6.26 km	0:23
	Ga rechtsaf en volg deze weg 931 m	7.19 km	0:26
	Blijf 221 m op Leegveld	7.41 km	0:27
	Kanaalstraat, 5757RP, Liessel, Noord-Brabant, Nederland	7.41 km	0:27
	Blijf 839 m op Leegveld	8.25 km	0:30
	Ga een flauwe bocht linksaf en volg deze weg 1.6 km	9.88 km	0:35
	Ga een scherpe bocht linksaf de Eikenlaan op en volg deze weg 404 m	10.28 km	0:37
	Eikenlaan, 5757SG, Liessel, Noord-Brabant, Nederland	10.28 km	0:37
	Blijf 936 m op Eikenlaan	11.22 km	0:40
	Ga een flauwe bocht linksaf en volg deze weg 78 m	11.29 km	0:40
	Ga linksaf de Eikenlaan op en volg deze weg 1.2 km	12.48 km	0:45
	Ga een scherpe bocht rechtsaf de Hoofdstraat op en volg deze weg 204 m	12.69 km	0:45
	Ga linksaf de Esdoornhof op en volg deze weg 10 m	12.69 km	0:46
	Hoofdstraat 56, 5757AN, Liessel, Noord-Brabant, Nederland	12.69 km	0:46
	Blijf 10 m op Esdoornhof	12.70 km	0:46

#	Beschrijving	Afstand	Tijd
	Ga linksaf de Hoofdstraat op en volg deze weg 137 m	12.84 km	0:46
	Ga linksaf de Monseigneur Berkvensstraat op en volg deze weg 94 m	12.93 km	0:46
	Monseigneur Berkvensstraat, 5757AK, Liessel, Noord-Brabant, Nederland	12.93 km	0:46
	Blijf 423 m op Monseigneur Berkvensstraat	13.36 km	0:48
	Ga een flauwe bocht rechtsaf en volg deze weg 546 m	13.90 km	0:50
	Ga een flauwe bocht rechtsaf de Leenselweg op en volg deze weg 188 m	14.09 km	0:50
	Leenselweg 6, 5757SH, Liessel, Noord-Brabant, Nederland	14.09 km	0:50
	Blijf 294 m op Leenselweg	14.38 km	0:51
	Blijf 281 m op Leensel	14.66 km	0:52
	Blijf 263 m op Dennendijk	14.93 km	0:53
	Ga linksaf en volg deze weg 215 m	15.14 km	0:54
	Dennendijk, 5721SN, Asten, Noord-Brabant, Nederland	15.14 km	0:54
	Volg de weg 1.5 km	16.69 km	0:59
	Ga rechtsaf de venbergweg op en volg deze weg 5 m	16.69 km	0:59
	44 (Asten, Noord-Brabant, Nederland)	16.69 km	0:59
	Blijf 5 m op venbergweg	16.70 km	0:59
	Ga rechtsaf en volg deze weg 515 m	17.21 km	1:01
	Ga een flauwe bocht linksaf en volg deze weg 173 m	17.38 km	1:01

#	Beschrijving	Afstand	Tijd
	Smientweg 1, 5725RR, Heusden, Noord-Brabant, Nederland	17.38 km	1:01
	Volg de weg 174 m	17.56 km	1:02
	Ga een flauwe bocht rechtsaf de Roerdompweg op en volg deze weg 1.3 km	18.87 km	1:07
	Ga rechtsaf de Vlosbergweg op en volg deze weg 234 m	19.11 km	1:08
	Vlosbergweg, 5725RM, Heusden, Noord-Brabant, Nederland	19.11 km	1:08
	Blijf 412 m op Vlosbergweg	19.52 km	1:09
	Ga een scherpe bocht linksaf de Smientweg op en volg deze weg 203 m	19.72 km	1:10
	Smientweg 11, 5725RR, Heusden, Noord-Brabant, Nederland	19.72 km	1:10
	Blijf 1.1 km op Smientweg	20.84 km	1:14
	Ga linksaf de Buizerdweg op en volg deze weg 209 m	21.05 km	1:15
	Smientweg, 5725RX, Heusden, Noord-Brabant, Nederland	21.05 km	1:15
	Blijf 393 m op Buizerdweg	21.44 km	1:16
	Ga rechtsaf de Sperwerstraat op en volg deze weg 173 m	21.61 km	1:17
	Buizerdweg, 5725RX, Heusden, Noord-Brabant, Nederland	21.61 km	1:17
	Blijf 904 m op Sperwerstraat	22.52 km	1:20
	Ga rechtsaf de Tureluurweg op en volg deze weg 257 m	22.77 km	1:21
	Tureluurweg, 5721PW, Asten, Noord-Brabant, Nederland	22.77 km	1:21
	Blijf 797 m op Tureluurweg	23.57 km	1:24

	Beschrijving	Afstand	Tijd
	Meijelseweg op en volg deze weg 222 m	km	
	Meijelseweg, 5721RZ, Heusden, Noord-Brabant, Nederland	23.79 km	1:25
	Blijf 1.2 km op Meijelseweg	24.99 km	1:30
	Ga linksaf de Bus op en volg deze weg 258 m	25.25 km	1:31
	Bus, 5758SL, Asten, Noord-Brabant, Nederland	25.25 km	1:31
	Blijf 547 m op Bus	25.80 km	1:33
	Ga rechtsaf de Paalberg op en volg deze weg 484 m	26.28 km	1:35
	Blijf 83 m op Eerenbeemd	26.36 km	1:35
	Eerenbeemd, 5768PB, Meijel, Limburg, Nederland	26.36 km	1:35
	Blijf 284 m op Eerenbeemd	26.65 km	1:36
	Ga rechtsaf de Kalishoek op en volg deze weg 248 m	26.89 km	1:37
	Ga een flauwe bocht linksaf de Aan de Kremmer op en volg deze weg 103 m	27.00 km	1:37
	Aan de Kremmer 1, 5768EL, Meijel, Limburg, Nederland	27.00 km	1:37
	Blijf 58 m op Aan de Kremmer	27.05 km	1:37
	Volg de weg 283 m	27.34 km	1:38
	Ga rechtsaf de Jan Truijenstraat op en volg deze weg 188 m	27.52 km	1:39
	Ga rechtsaf de Churchillaan op en volg deze weg 10 m	27.53 km	1:39
	Jan Truijenstraat, 5768CA, Meijel, Limburg, Nederland	27.53 km	1:39
	Blijf 10 m op Churchillaan	27.54 km	1:39

 Beschrijving	Afstand	Tijd
 Ga rechtsaf de Jan Truijenstraat op en volg deze weg 88 m	27.82 km	1:40
 Blijf 194 m op Raadhuisplein	27.93 km	1:40
 Ga rechtsaf de Schoolstraat op en volg deze weg 106 m	28.00 km	1:41
 Ga linksaf de Alexanderplein op en volg deze weg 73 m	28.00 km	1:41
 Alexanderplein 2, 5768BE, Meijel, Limburg, Nederland	28.00 km	1:41

[Route.nl](#) wenst je veel fietsplezier.

Graag zien we je terug voor één van onze andere 63537 gratis routes op onze site!