

De Krang Route 40 km

Nederland | Limburg | Meijel | 47,11 km (ongeveer 2:46 u) | Fietsroute 534426



Leaflet (<http://leafletjs.com>) | © 2016 Falkplan BV, © OpenStreetMap contributors (<http://www.openstreetmap.org/copyright>)

#	Beschrijving	Afstand	Tijd
---	--------------	---------	------

Nederland | Limburg | Meijel | 47,11 km (ongeveer 2:46 u) | Fietsroute 534426

Aangeboden door

Ivo, Limburg (NL)

















Praktische informatie

Dichtstbijzijnde locaties

- P** Parkeerplaats centrum
Alexanderhof
5768BZ Peel en Maas

- P** Parkeerplaats
Nederweerderdijk
5768PD Peel en Maas





















Routebeschrijving



















#	Beschrijving	Afstand	Tijd
	Alexanderplein 2, 5768BE, Meijel, Limburg, Nederland	0.00 km	0:00
	Blijf 74 m op Alexanderplein	0.07 km	0:00
	Ga rechtsaf de Schoolstraat op en volg deze weg 106 m	0.18 km	0:00
	Ga linksaf de Raadhuisplein op en volg deze weg 194 m	0.37 km	0:01
	Blijf 41 m op Jan Truijenstraat	0.41 km	0:01
	Jan Truijenstraat 10, 5768CB, Meijel, Limburg, Nederland	0.41 km	0:01
	Blijf 163 m op Jan Truijenstraat	0.58 km	0:02
	Ga linksaf en volg deze weg 148 m	0.72 km	0:02
	Ga een flauwe bocht linksaf de Simonshoek op en volg deze weg 115 m	0.84 km	0:02
	Simonshoek 6, 5768CS, Meijel, Limburg, Nederland	0.84 km	0:02
	Blijf 402 m op Simonshoek	1.24 km	0:04
	Ga linksaf de Steenoven op en volg deze weg 267 m	1.51 km	0:05
	Bleekweg 2, 5768PM, Meijel, Limburg, Nederland	1.51 km	0:05
	Blijf 799 m op Steenoven	2.31 km	0:08
	Steenoven 30, 5768PK, Meijel, Limburg, Nederland	2.31 km	0:08
	Blijf 150 m op Steenoven	2.45 km	0:09





















Scan mij




















met de route.nl app en de route wordt geopend op je smartphone. Heb je de app nog niet? Ga dan naar: www.route.nl/app/download









































#	Beschrijving	Afstand	Tijd
	Blijf 30 m op Peelweg	2.48 km	0:09
	Ga rechtsaf en volg deze weg 1.2 km	3.70 km	0:15
	N51.3267, E5.8474	3.70 km	0:15
	Volg de weg 373 m	4.07 km	0:17
	Volg de weg 22 m	4.09 km	0:17
	Blijf 95 m op Scheidingsweg	4.19 km	0:17
	Scheidingsweg, 6035ST, Meijel, Limburg, Nederland	4.19 km	0:17
	Blijf 88 m op Scheidingsweg	4.27 km	0:17
	Ga linksaf de Hogekruisdijk op en volg deze weg 619 m	4.89 km	0:20
	Hogekruisdijk, 6035ST, Ospel, Limburg, Nederland	4.89 km	0:20
	Blijf 251 m op Hogekruisdijk	5.14 km	0:21
	Ga linksaf de Kruisvennendijk op en volg deze weg 141 m	5.28 km	0:21
	Hogekruisdijk, 6035ST, Ospel, Limburg, Nederland	5.28 km	0:21
	Blijf 609 m op Kruisvennendijk	5.89 km	0:23
	Kruisvennendijk, 6035SN, Ospel, Limburg, Nederland	5.89 km	0:23
	Blijf 2.9 km op Kruisvennendijk	8.84 km	0:34
	Ga linksaf de Stenenbrug op en volg deze weg 153 m	8.99 km	0:35
	Stenenbrug, 6035SB, Ospel, Limburg, Nederland	8.99 km	0:35
	Blijf 405 m op Stenenbrug	9.39 km	0:37
	Ga een scherpe bocht rechtsaf de Waatskamperheide op en volg deze weg 388 m	9.78 km	0:38



















#	Beschrijving	Afstand	Tijd
	Waatskamperheide, 6035RZ, Ospel, Limburg, Nederland	9.78 km	0:38
	Blijf 378 m op Waatskamperheide	10.16 km	0:39
	Ga een flauwe bocht linksaf de Sluppevenweg op en volg deze weg 231 m	10.39 km	0:40
	Sluppevenweg 4, 6035BZ, Ospel, Limburg, Nederland	10.39 km	0:40
	Blijf 20 m op Sluppevenweg	10.41 km	0:40
	Volg de weg 714 m	11.12 km	0:44
	Ga linksaf de Waatskamp op en volg deze weg 26 m	11.15 km	0:44
	Ga een flauwe bocht rechtsaf de Kreijel op en volg deze weg 128 m	11.28 km	0:44
	Kreijel 1B, 6035SG, Ospel, Limburg, Nederland	11.28 km	0:44
	Blijf 730 m op Kreijel	12.01 km	0:47
	Ga linksaf de Schans op en volg deze weg 203 m	12.21 km	0:48
	Schans 9, 6031SV, Nederweert, Limburg, Nederland	12.21 km	0:48
	Blijf 327 m op Schans	12.54 km	0:49
	Ga rechtsaf de Schansstraat op en volg deze weg 142 m	12.68 km	0:50
	Schansstraat 19, 6031AB, Nederweert, Limburg, Nederland	12.68 km	0:50
	Blijf 141 m op Schansstraat	12.82 km	0:50
	Ga een scherpe bocht linksaf en volg deze weg 523 m	13.34 km	0:52
	Ga een flauwe bocht rechtsaf de Eind op en volg deze weg 212 m	13.55 km	0:53



















	Beschrijving	Afstand km	Tijd
	Kruisstraat op en volg deze weg 103 m		
	Kruisstraat 10, 6034RK, Nederweert-Eind, Limburg, Nederland	13.65 km	0:53
	Blijf 341 m op Kruisstraat	14.00 km	0:54
	Ga rechtsaf de Tjongerstraat op en volg deze weg 65 m	14.06 km	0:55
	Tjongerstraat 29, 6034RR, Nederweert-Eind, Limburg, Nederland	14.06 km	0:55
	Blijf 150 m op Tjongerstraat	14.21 km	0:55
	Ga rechtsaf de Rendierenlaan op en volg deze weg 97 m	14.31 km	0:56
	Ga linksaf en volg deze weg 41 m	14.35 km	0:56
	Rendierenlaan, 6034PL, Nederweert-Eind, Limburg, Nederland	14.35 km	0:56
	Volg de weg 52 m	14.40 km	0:56
	Ga linksaf de Rendierenlaan op en volg deze weg 186 m	14.58 km	0:57
	Ga linksaf de Eind op en volg deze weg 64 m	14.65 km	0:57
	Eind 41, 6034SM, Nederweert-Eind, Limburg, Nederland	14.65 km	0:57
	Blijf 359 m op Eind	15.01 km	0:59
	Ga een flauwe bocht rechtsaf en volg deze weg 112 m	15.12 km	0:59
	Eind, 6034SN, Nederweert-Eind, Limburg, Nederland	15.12 km	0:59
	Volg de weg 215 m	15.33 km	1:00
	Houtsweg, 6034SN, Nederweert-Eind, Limburg, Nederland	15.33 km	1:00
	Volg de weg 557 m	15.89 km	1:03



















	Beschrijving	Afstand km	Tijd
	Volg deze weg 4 m		
	Ga rechtsaf de Houtsweg op en volg deze weg 161 m	16.05 km	1:03
	Blijf 156 m op Schoor	16.21 km	1:04
	Schoor, 6031SG, Nederweert, Limburg, Nederland	16.21 km	1:04
	Blijf 146 m op Schoor	16.35 km	1:04
	Ga linksaf de Liskesweg op en volg deze weg 106 m	16.46 km	1:05
	Liskesweg, 6031SE, Nederweert, Limburg, Nederland	16.46 km	1:05
	Blijf 77 m op Liskesweg	16.54 km	1:05
	Ga rechtsaf de Schoordijk op en volg deze weg 160 m	16.69 km	1:06
	Schoordijk 6, 6031SJ, Nederweert, Limburg, Nederland	16.69 km	1:06
	Blijf 983 m op Schoordijk	17.68 km	1:09
	Schoordijk, 6004PJ, Nederweert, Limburg, Nederland	17.68 km	1:09
	Blijf 804 m op Schoordijk	18.48 km	1:12
	Schoordijk, 6004PJ, Weert, Limburg, Nederland	18.48 km	1:12
	Blijf 315 m op Schoordijk	18.80 km	1:13
	Volg de weg 504 m	19.30 km	1:16
	Blijf 51 m op Schoordijk	19.35 km	1:16
	Schoordijk 1, 6005PX, Weert, Limburg, Nederland	19.35 km	1:16
	Blijf 516 m op Schoordijk	19.87 km	1:18

	Beschrijving	Afstand km	Tijd
	Roermondseweg, N280 op en volg deze weg 37 m		
	Roermondseweg, 6005NK, Weert, Limburg, Nederland	19.90 km	1:18
	Blijf 58 m op Roermondseweg, N280	19.96 km	1:18
	Ga rechtsaf en volg deze weg 10 m	19.97 km	1:18
	Ga linksaf en volg deze weg 83 m	20.05 km	1:19
	Ga rechtsaf de Molenbrugweg op en volg deze weg 156 m	20.21 km	1:19
	Molenbrugweg, 6005NK, Weert, Limburg, Nederland	20.21 km	1:19
	Blijf 210 m op Molenbrugweg	20.42 km	1:20
	Ga rechtsaf de Coolenstraat op en volg deze weg 108 m	20.52 km	1:20
	Coolenstraat, 6005NX, Weert, Limburg, Nederland	20.52 km	1:20
	Blijf 483 m op Coolenstraat	21.01 km	1:22
	Coolenstraat, 6005PA, Weert, Limburg, Nederland	21.01 km	1:22
	Blijf 132 m op Coolenstraat	21.14 km	1:23
	Ga linksaf de Ittervoorterweg op en volg deze weg 132 m	21.27 km	1:23
	Ittervoorterweg, 6005PA, Weert, Limburg, Nederland	21.27 km	1:23
	Blijf 90 m op Ittervoorterweg	21.36 km	1:24
	Ga een flauwe bocht rechtsaf en volg deze weg 851 m	22.21 km	1:26
	Swartbroekstraat, 6011RA, Eil, Limburg, Nederland	22.21 km	1:26
	Volg de weg 605 m	22.81 km	1:28

	Beschrijving	Afstand	Tijd
	ne bocht rechtsaf de Swartbroekstraat op en volg deze weg 181 m	km	
	Blijf 91 m op Niesstraat	23.08 km	1:29
	Niesstraat 20, 6011RC, Eil, Limburg, Nederland	23.08 km	1:29
	Blijf 281 m op Niesstraat	23.36 km	1:30
	Ga linksaf de Sebastiaanstraat op en volg deze weg 65 m	23.43 km	1:30
	Scheijmansplein 19, 6011PC, Eil, Limburg, Nederland	23.43 km	1:30
	Blijf 550 m op Sebastiaanstraat	23.98 km	1:32
	Sebastiaanstraat 54, 6011RE, Eil, Limburg, Nederland	23.98 km	1:32
	Blijf 348 m op Sebastiaanstraat	24.33 km	1:33
	Blijf 1.1 km op Ellerweg	25.41 km	1:37
	Ga linksaf en volg deze weg 53 m	25.47 km	1:37
	Grathemerweg 84, 6037RP, Kelpen-Oler, Limburg, Nederland	25.47 km	1:37
	Volg de weg 93 m	25.56 km	1:38
	Ga linksaf de Rijksweg Zuid, N280 op en volg deze weg 157 m	25.71 km	1:38
	Rijksweg Zuid, 6037RR, Kelpen-Oler, Limburg, Nederland	25.71 km	1:38
	Blijf 545 m op Rijksweg Zuid, N280	26.26 km	1:40
	Ga rechtsaf de Begijnhofweg op en volg deze weg 2 m	26.26 km	1:40
	Ga linksaf en volg deze weg 862 m	27.12 km	1:43

#	Beschrijving	Afstand	Tijd
	Ga rechtsaf de Kanaalweg op en volg deze weg 83 m	27.20 km	1:43
	Kanaalweg, 6031SM, Kelpen-Oler, Limburg, Nederland	27.20 km	1:43
	Blijf 237 m op Kanaalweg	27.44 km	1:44
	Wessemerdijk, 6031SM, Nederweert, Limburg, Nederland	27.44 km	1:44
	Blijf 662 m op Kanaalweg	28.10 km	1:46
	Ga een flauwe bocht rechtsaf de Mildert op en volg deze weg 86 m	28.19 km	1:47
	Mildert 11, 6031SM, Nederweert, Limburg, Nederland	28.19 km	1:47
	Blijf 926 m op Mildert	29.11 km	1:50
	Ga linksaf de Van den Broekweg op en volg deze weg 185 m	29.30 km	1:51
	Van den Broekweg, 6091PZ, Leveroy, Limburg, Nederland	29.30 km	1:51
	Blijf 901 m op Van den Broekweg	30.20 km	1:54
	Ga linksaf en volg deze weg 84 m	30.28 km	1:55
	Houtsberg, 6034SX, Nederweert-Eind, Limburg, Nederland	30.28 km	1:55
	Volg de weg 1.1 km	31.41 km	1:58
	Ga rechtsaf de Kwegt op en volg deze weg 14 m	31.43 km	1:58
	Blijf 145 m op Banendijk	31.57 km	1:59
	Banendijk, 6034ST, Nederweert-Eind, Limburg, Nederland	31.57 km	1:59
	Blijf 1.7 km op Banendijk	33.32 km	2:05

#	Beschrijving	Afstand	Tijd
	Ga linksaf de Leveroyse dijk op en volg deze weg 191 m	33.51 km	2:06
	Leveroyse dijk 5, 6034SW, Nederweert-Eind, Limburg, Nederland	33.51 km	2:06
	Blijf 960 m op Leveroyse dijk	34.47 km	2:10
	Ga rechtsaf de Kruisstraat op en volg deze weg 83 m	34.55 km	2:10
	Kruisstraat, 6034RM, Nederweert-Eind, Limburg, Nederland	34.55 km	2:10
	Blijf 1.5 km op Kruisstraat	36.02 km	2:16
	Kruisstraat, 6034RD, Nederweert-Eind, Limburg, Nederland	36.02 km	2:16
	Blijf 1.0 km op Kruisstraat	37.07 km	2:20
	Kruisstraat 130, 6092, Nederweert-Eind, Limburg, Nederland	37.07 km	2:20
	Blijf 928 m op Kruisstraat	38.00 km	2:23
	Kruisstraat, 6092, Nederweert-Eind, Limburg, Nederland	38.00 km	2:23
	Blijf 1.1 km op Kruisstraat	39.07 km	2:27
	Ga een scherpe bocht linksaf de Caluna op en volg deze weg 192 m	39.26 km	2:28
	Caluna, 6093PG, Heythuysen, Limburg, Nederland	39.26 km	2:28
	Blijf 1.5 km op Caluna	40.77 km	2:33
	Caluna 6, 6093PG, Heythuysen, Limburg, Nederland	40.77 km	2:33
	Blijf 1.2 km op Caluna	41.95 km	2:38
	Ga linksaf de Aan de Heibloem op en volg deze weg 93 m	42.04 km	2:38

#	Beschrijving	Afstand	Tijd
	Caluna, 6093PE, Heythuysen, Limburg, Nederland	42.04 km	2:38
	Blijf 723 m op Aan de Heibloem	42.76 km	2:41
	Ga linksaf de Meijelseweg, N279 op en volg deze weg 157 m	42.92 km	2:41
	Meijelseweg 20, 6089ND, Heibloem, Limburg, Nederland	42.92 km	2:41
	Blijf 104 m op Meijelseweg, N279	43.02 km	2:42
	Ga linksaf en volg deze weg 8 m	43.03 km	2:42
	Ga rechtsaf en volg deze weg 906 m	43.94 km	2:45
	Blijf 6 m op Witdonk	43.94 km	2:45
	Ga linksaf en volg deze weg 334 m	44.27 km	2:46
	Roggelsedijk 20, 5768RB, Meijel, Limburg, Nederland	44.27 km	2:46
	Volg de weg 1.7 km	45.94 km	2:52
	Ga rechtsaf de Donk op en volg deze weg 52 m	46.00 km	2:52
	Donk, 5768XM, Meijel, Limburg, Nederland	46.00 km	2:52
	Blijf 45 m op Donk	46.04 km	2:52
	Ga rechtsaf de Heihorst op en volg deze weg 13 m	46.05 km	2:52
	Ga linksaf en volg deze weg 195 m	46.25 km	2:53
	Blijf 61 m op Hagelkruisweg	46.31 km	2:53
	Hagelkruisweg, 5768XN, Meijel, Limburg, Nederland	46.31 km	2:53

#	Beschrijving	Afstand	Tijd
	Blijf 546 m op Hagelkruisweg	46.85 km	2:55
	Ga rechtsaf de Prins Bernhardstraat op en volg deze weg 45 m	46.90 km	2:55
	Prins Bernhardstraat 3, 5768AA, Meijel, Limburg, Nederland	46.90 km	2:55
	Blijf 44 m op Prins Bernhardstraat	46.94 km	2:55
	Ga een scherpe bocht linksaf de Schoolstraat op en volg deze weg 98 m	47.04 km	2:55
	Ga een scherpe bocht rechtsaf de Alexanderplein op en volg deze weg 74 m	47.11 km	2:56
	Alexanderplein 2, 5768BE, Meijel, Limburg, Nederland	47.11 km	2:56

[Route.nl](#) wenst je veel fietsplezier.

Graag zien we je terug voor één van onze andere 63812 gratis routes op onze site!