

De Kawaise Loop Route

Nederland | Limburg | Meijel | 61,38 km (ongeveer 3:36 u) | Fietsroute 528616



Leaflet (<http://leafletjs.com>) | © 2016 Falkplan BV, © OpenStreetMap contributors (<http://www.openstreetmap.org/copyright>)

#	Beschrijving	Afstand	Tijd
---	--------------	---------	------

Nederland | Limburg | Meijel | 61,38 km (ongeveer 3:36 u) | Fietsroute 528616

Aangeboden door

















Ivo, Limburg (NL)

Praktische informatie

Dichtstbijzijnde locaties

- P** Parkeerplaats centrum
Alexanderhof
5768BZ Peel en Maas
- P** Parkeerplaats
Nederweerderdijk
5768PD Peel en Maas





















Routebeschrijving
















#	Beschrijving	Afstand	Tijd
	Alexanderplein 2, 5768BE, Meijel, Limburg, Nederland	0.00 km	0:00
	Blijf 74 m op Alexanderplein	0.07 km	0:00
	Ga rechtsaf de Schoolstraat op en volg deze weg 106 m	0.18 km	0:00
	Ga linksaf de Raadhuisplein op en volg deze weg 68 m	0.25 km	0:00
	Ga een flauwe bocht rechtsaf de Dorpsstraat op en volg deze weg 176 m	0.42 km	0:01
	Ga een scherpe bocht rechtsaf de Kurversweg op en volg deze weg 91 m	0.51 km	0:01
	Kurversweg 2A, 5768CG, Meijel, Limburg, Nederland	0.51 km	0:01
	Blijf 128 m op Kurversweg	0.64 km	0:02
	Ga rechtsaf de Zonnedauw op en volg deze weg 56 m	0.70 km	0:02
	Volg de weg 57 m	0.75 km	0:02
	Blijf 77 m op Zonnedauw	0.83 km	0:02
	Ga linksaf de Kurversweg op en volg deze weg 252 m	1.08 km	0:03
	Blijf 100 m op kurversweg	1.18 km	0:04
	Ga linksaf en volg deze weg 76 m	1.26 km	0:04
	kurversweg, 5768GN, Meijel, Limburg, Nederland	1.26 km	0:04
	Volg de weg 413 m	1.67 km	0:06



















Scan mij




















met de route.nl app en de route wordt geopend op je smartphone. Heb je de app nog niet? Ga dan naar: www.route.nl/app/download










































#	Beschrijving	Afstand	Tijd
	Volg de weg 204 m	1.87 km	0:07
	Ga linksaf de Vieruitersten op en volg deze weg 101 m	1.97 km	0:07
	Vieruitersten 20, 5768RP, Meijel, Limburg, Nederland	1.97 km	0:07
	Blijf 613 m op Vieruitersten	2.58 km	0:10
	Blijf 499 m op Molenpeel	3.08 km	0:11
	Ga een flauwe bocht linksaf de Vuurlinie op en volg deze weg 76 m	3.16 km	0:12
	Vuurlinie 7, 5758RN, Neerkant, Noord-Brabant, Nederland	3.16 km	0:12
	Blijf 1.5 km op Vuurlinie	4.65 km	0:17
	Ga linksaf de Sint Vincentiusstraat op en volg deze weg 11 m	4.66 km	0:17
	Ga rechtsaf de Veenpluisweg op en volg deze weg 78 m	4.74 km	0:18
	Sint Vincentiusstraat 95, 5758SC, Neerkant, Noord-Brabant, Nederland	4.74 km	0:18
	Blijf 1.1 km op Veenpluisweg	5.81 km	0:22
	Ga een flauwe bocht linksaf de Bospeelweg op en volg deze weg 52 m	5.86 km	0:22
	Ga rechtsaf de Koeweideweg op en volg deze weg 72 m	5.93 km	0:22
	Koeweideweg 17, 5758PL, Neerkant, Noord-Brabant, Nederland	5.93 km	0:22
	Blijf 977 m op Koeweideweg	6.91 km	0:26
	Blijf 115 m op Kromme Heitraksedijk	7.03 km	0:26
	Ga rechtsaf en volg deze weg 733 m	7.76 km	0:29
	Kanaalstraat, 5757RP, Liessel, Noord-Brabant, Nederland	7.76 km	0:29
	Volg de weg 199 m	7.96 km	0:29




















#	Beschrijving	Afstand	Tijd
	Blijf 155 m op Leegveld	8.11 km	0:30
	Kanaalstraat, 5757RP, Liessel, Noord-Brabant, Nederland	8.11 km	0:30
	Blijf 905 m op Leegveld	9.02 km	0:33
	Ga een flauwe bocht linksaf en volg deze weg 1.6 km	10.64 km	0:39
	Ga een flauwe bocht linksaf de Blokweg op en volg deze weg 1.7 km	12.31 km	0:45
	Blijf 549 m op Leegveld	12.86 km	0:47
	Ga linksaf en volg deze weg 157 m	13.01 km	0:49
	Leegveld, 5753SG, Deurne, Noord-Brabant, Nederland	13.01 km	0:49
	Volg de weg 157 m	13.17 km	0:50
	Ga linksaf de Leegveld op en volg deze weg 5 m	13.17 km	0:50
	Ga een scherpe bocht linksaf en volg deze weg 721 m	13.89 km	0:53
	Ga linksaf de Zonnewende op en volg deze weg 645 m	14.54 km	0:55
	Ga rechtsaf de Lupinenweg op en volg deze weg 71 m	14.61 km	0:55
	Lupinenweg 10, 5753SC, Deurne, Noord-Brabant, Nederland	14.61 km	0:55
	Blijf 633 m op Lupinenweg	15.24 km	0:58
	Ga linksaf de Veghelsedijk op en volg deze weg 806 m	16.05 km	1:01
	Ga rechtsaf de Hanenbergweg op en volg deze weg 65 m	16.11 km	1:01
	Hanenbergweg 35, 5753RC, Deurne, Noord-Brabant, Nederland	16.11 km	1:01




















#	Beschrijving	Afstand	Tijd
	Blijf 1.1 km op Hanenbergweg	17.17 km	1:05
	Ga een flauwe bocht rechtsaf de Kranenmortelweg op en volg deze weg 30 m	17.20 km	1:05
	Blijf 218 m op Zeilbergsestraat	17.42 km	1:06
	Ga rechtsaf de Mariastraat op en volg deze weg 41 m	17.46 km	1:06
	Mariastraat 1, 5754AN, Deurne, Noord-Brabant, Nederland	17.46 km	1:06
	Blijf 58 m op Mariastraat	17.51 km	1:06
	Ga linksaf de Kerkplein op en volg deze weg 73 m	17.59 km	1:06
	Kerkplein, 5754AZ, Deurne, Noord-Brabant, Nederland	17.59 km	1:06
	Blijf 38 m op Kerkplein	17.62 km	1:06
	Ga linksaf de Blasiusstraat op en volg deze weg 114 m	17.74 km	1:07
	Ga rechtsaf de Zeilbergsestraat op en volg deze weg 41 m	17.78 km	1:07
	Zeilbergsestraat 36, 5751LL, Deurne, Noord-Brabant, Nederland	17.78 km	1:07
	Blijf 456 m op Zeilbergsestraat	18.23 km	1:08
	Ga rechtsaf de Kulertseweg op en volg deze weg 53 m	18.29 km	1:08
	Kulertseweg 4, 5754BK, Deurne, Noord-Brabant, Nederland	18.29 km	1:08
	Blijf 661 m op Kulertseweg	18.95 km	1:11
	Ga linksaf de Randweg op en volg deze weg 42 m	18.99 km	1:11
	Randweg, 5754, Deurne, Noord-Brabant, Nederland	18.99 km	1:11




















 Beschrijving	Afstand km	Tijd
 Ga linksaf en volg deze weg 231 m	19.82 km	1:14
 Ga rechtsaf de Vliersingel op en volg deze weg 26 m	19.85 km	1:14
 Ga linksaf de Slotgracht op en volg deze weg 183 m	20.03 km	1:14
 Ga een flauwe bocht linksaf en volg deze weg 10 m	20.04 km	1:14
 Ga rechtsaf de Heiakkerpad op en volg deze weg 51 m	20.09 km	1:14
 Ga een scherpe bocht linksaf en volg deze weg 477 m	20.57 km	1:16
 Ga rechtsaf de Langstraat op en volg deze weg 68 m	20.64 km	1:16
 Ga linksaf de Hemelrijkseweg op en volg deze weg 107 m	20.74 km	1:17
 Ga rechtsaf de Kromveld op en volg deze weg 17 m	20.76 km	1:17
 Hemelrijkseweg, 5752AM, Deurne, Noord-Brabant, Nederland	20.76 km	1:17
 Blijf 17 m op Kromveld	20.77 km	1:17
 Ga rechtsaf de Hemelrijkseweg op en volg deze weg 732 m	21.51 km	1:20
 Ga een scherpe bocht linksaf de Biesheuvelweg op en volg deze weg 9 m	21.51 km	1:20
 Ga rechtsaf de Goorweg op en volg deze weg 113 m	21.63 km	1:20
 Goorweg, 5752RD, Deurne, Noord-Brabant, Nederland	21.63 km	1:20
 Blijf 1.0 km op Goorweg	22.67 km	1:24
 Ga linksaf de Lijsterweg op en volg deze weg 164 m	22.84 km	1:25
 Ga linksaf en volg deze weg 21 m	22.86 km	1:25





















 Beschrijving	Afstand	Tijd
 5752PS, Deurne, Noord-Brabant, Nederland	km	
 Volg de weg 5 m	22.86 km	1:25
 Lijsterweg 5, 5752PS, Deurne, Noord-Brabant, Nederland	22.86 km	1:25
 Volg de weg 26 m	22.89 km	1:25
 Ga linksaf de Lijsterweg op en volg deze weg 572 m	23.46 km	1:27
 Volg de weg 130 m	23.59 km	1:27
 Ga linksaf de Kouterdreef op en volg deze weg 146 m	23.74 km	1:28
 Kouterdreef 3, 5752PK, Deurne, Noord-Brabant, Nederland	23.74 km	1:28
 Blijf 668 m op Kouterdreef	24.40 km	1:30
 Ga rechtsaf de Walsbergseweg op en volg deze weg 114 m	24.52 km	1:31
 Walsbergseweg 51, 5752PA, Deurne, Noord-Brabant, Nederland	24.52 km	1:31
 Blijf 649 m op Walsbergseweg	25.17 km	1:33
 Ga linksaf de Wolfskamp op en volg deze weg 206 m	25.37 km	1:34
 Wolfskamp 8, 5763PW, Milheeze, Noord-Brabant, Nederland	25.37 km	1:34
 Blijf 661 m op Wolfskamp	26.03 km	1:37
 Ga rechtsaf de Kaweide op en volg deze weg 74 m	26.10 km	1:37
 Kaweide 2, 5763PX, Milheeze, Noord-Brabant, Nederland	26.10 km	1:37
 Blijf 1.1 km op Kaweide	27.20 km	1:41
 Ga rechtsaf de Schutsboom op en volg deze weg 76 m	27.27 km	1:41




















 Beschrijving	Afstand	Tijd
5763BN, Milheeze, Noord-Brabant, Nederland	km	
 Blijf 146 m op Schutsboom	27.42 km	1:42
 Blijf 52 m op Ossenstaart	27.47 km	1:42
 Blijf 120 m op Klooster	27.59 km	1:42
 Ga rechtsaf de Hof op en volg deze weg 100 m	27.69 km	1:43
 Blijf 66 m op Kerkeind	27.75 km	1:43
 Kerkeind 61a, 5763BB, Milheeze, Noord-Brabant, Nederland	27.75 km	1:43
 Blijf 505 m op Kerkeind	28.26 km	1:45
 Ga een flauwe bocht rechtsaf en volg deze weg 109 m	28.37 km	1:45
 Milheesestraat, 5763AD, Milheeze, Noord-Brabant, Nederland	28.37 km	1:45
 Volg de weg 356 m	28.72 km	1:46
 Ga een scherpe bocht rechtsaf de Heikamp op en volg deze weg 42 m	28.76 km	1:46
 Peeldijk 2, 5763PC, Milheeze, Noord-Brabant, Nederland	28.76 km	1:46
 Blijf 304 m op Heikamp	29.07 km	1:47
 Blijf 213 m op Hoeven	29.28 km	1:48
 Ga linksaf de Hoefweg op en volg deze weg 42 m	29.32 km	1:48
 Hoeven 3, 5763AB, Milheeze, Noord-Brabant, Nederland	29.32 km	1:48
 Blijf 1.7 km op Hoefweg	31.03 km	1:55
 Ga een scherpe bocht rechtsaf de Bultweg op en volg deze weg 53 m	31.08 km	1:55





















	Beschrijving	Afstand km	Tijd
	Blijf 432 m op Bultweg	31.52 km	1:57
	Ga linksaf de Oude Kerkbaan op en volg deze weg 51 m	31.57 km	1:57
	Oude Kerkbaan 1, 5763PA, Milheeze, Noord-Brabant, Nederland	31.57 km	1:57
	Blijf 849 m op Oude Kerkbaan	32.42 km	2:00
	Ga rechtsaf de Staartweg op en volg deze weg 55 m	32.47 km	2:00
	Oude Kerkbaan 4, 5763PA, Milheeze, Noord-Brabant, Nederland	32.47 km	2:00
	Blijf 560 m op Staartweg	33.03 km	2:02
	Ga rechtsaf de Goorsebergweg op en volg deze weg 74 m	33.10 km	2:03
	Goorsebergweg 12, 5752PX, Deurne, Noord-Brabant, Nederland	33.10 km	2:03
	Blijf 505 m op Goorsebergweg	33.61 km	2:04
	Ga linksaf de Zandschelweg op en volg deze weg 62 m	33.67 km	2:05
	Goorsebergweg 8, 5752PX, Deurne, Noord-Brabant, Nederland	33.67 km	2:05
	Blijf 708 m op Zandschelweg	34.38 km	2:07
	Ga rechtsaf de Vinkenweg op en volg deze weg 82 m	34.46 km	2:08
	Zandschelweg 8, 5752RB, Deurne, Noord-Brabant, Nederland	34.46 km	2:08
	Blijf 533 m op Vinkenweg	34.99 km	2:10
	Ga een scherpe bocht linksaf de Suezlaan op en volg deze weg 72 m	35.06 km	2:10
	Vinkenweg 7, 5752RA, Deurne, Noord-Brabant, Nederland	35.06 km	2:10

 Beschrijving	Afstand	Tijd
Suezlaan	km	
 Bivakweg 2a, 5752PZ, Deurne, Noord-Brabant, Nederland	35.88 km	2:13
 Blijf 29 m op Suezlaan	35.91 km	2:13
 Ga rechtsaf en volg deze weg 144 m	36.05 km	2:14
 Ga linksaf en volg deze weg 7 m	36.06 km	2:14
 Blijf 58 m op Riet	36.11 km	2:14
 Langstraat 146, 5754PB, Deurne, Noord-Brabant, Nederland	36.11 km	2:14
 Blijf 1.1 km op Riet	37.17 km	2:18
 Ga rechtsaf de Wittedijk op en volg deze weg 58 m	37.23 km	2:18
 Wittedijk 10a, 5754PP, Deurne, Noord-Brabant, Nederland	37.23 km	2:18
 Blijf 689 m op Wittedijk	37.92 km	2:21
 Ga linksaf de Merlenbergseweg op en volg deze weg 42 m	37.96 km	2:21
 Wittedijk 6, 5754PP, Deurne, Noord-Brabant, Nederland	37.96 km	2:21
 Blijf 731 m op Merlenbergseweg	38.69 km	2:23
 Ga linksaf de Ommezwanksedijk op en volg deze weg 92 m	38.78 km	2:24
 Merlenbergseweg 10a, 5754AX, Deurne, Noord-Brabant, Nederland	38.78 km	2:24
 Blijf 2.0 km op Ommezwanksedijk	40.78 km	2:31
 Ga een scherpe bocht rechtsaf de Bosrandweg op en volg deze weg 111 m	40.89 km	2:32
 Bosrandweg 1, 5754PX, Deurne, Noord-Brabant, Nederland	40.89 km	2:32

 Beschrijving	Afstand	Tijd
Bosrandweg	km	
 Ga linksaf de Halvemaanweg op en volg deze weg 46 m	41.78 km	2:35
 Halvemaanweg 35, 5754RB, Deurne, Noord-Brabant, Nederland	41.78 km	2:35
 Blijf 91 m op Halvemaanweg	41.87 km	2:35
 Ga rechtsaf de Daal op en volg deze weg 51 m	41.92 km	2:36
 Halvemaanweg, 5754RD, Deurne, Noord-Brabant, Nederland	41.92 km	2:36
 Blijf 698 m op Daal	42.62 km	2:38
 Ga linksaf de Voorpeelweg op en volg deze weg 62 m	42.68 km	2:38
 Voorpeelweg, 5754RD, Deurne, Noord-Brabant, Nederland	42.68 km	2:38
 Blijf 628 m op Voorpeelweg	43.31 km	2:41
 Ga rechtsaf de Paardekopweg op en volg deze weg 44 m	43.35 km	2:41
 Voorpeelweg, 5754PZ, Deurne, Noord-Brabant, Nederland	43.35 km	2:41
 Blijf 392 m op Paardekopweg	43.74 km	2:42
 Ga linksaf de Griendtsveenseweg op en volg deze weg 76 m	43.82 km	2:43
 Griendtsveenseweg, 5753SG, Deurne, Noord-Brabant, Nederland	43.82 km	2:43
 Blijf 643 m op Griendtsveenseweg	44.46 km	2:45
 Blijf 103 m op Deurneseweg	44.56 km	2:45
 Helenaveenseweg, 5753SH, Helenaveen, Noord-Brabant, Nederland	44.56 km	2:45
 Blijf 616 m op Deurneseweg	45.18 km	2:47

	Beschrijving	Afstand	Tijd
	Op Sphagnumweg op en volg deze weg 140 m	km	
	Sphagnumweg 3, 5766PK, Griendtsveen, Limburg, Nederland	45.32 km	2:48
	Blijf 562 m op Sphagnumweg	45.88 km	2:50
	Ga een flauwe bocht rechtsaf de Kanaalweg op en volg deze weg 79 m	45.96 km	2:50
	Kanaalweg, 5766PK, Griendtsveen, Limburg, Nederland	45.96 km	2:50
	Blijf 266 m op Kanaalweg	46.22 km	2:51
	Ga rechtsaf de Sint Barbarastraat op en volg deze weg 426 m	46.65 km	2:52
	Ga linksaf de Pastoor Hendriksstraat op en volg deze weg 32 m	46.68 km	2:52
	Ga linksaf de Helenaveenseweg op en volg deze weg 70 m	46.75 km	2:52
	Helenaveenseweg 52, 5766PB, Griendtsveen, Limburg, Nederland	46.75 km	2:52
	Blijf 1.6 km op Helenaveenseweg	48.35 km	2:58
	Blijf 8 m op Kaasweg	48.36 km	2:58
	Blijf 251 m op Soemeersingel	48.61 km	2:59
	Soemeersingel 149, 5759RD, Helenaveen, Noord-Brabant, Nederland	48.61 km	2:59
	Blijf 2.1 km op Soemeersingel	50.72 km	3:06
	Ga linksaf de Brugje op en volg deze weg 24 m	50.74 km	3:06
	Ga rechtsaf de Koolweg op en volg deze weg 26 m	50.77 km	3:06
	Koolweg 60, 5759PZ, Helenaveen, Noord-Brabant, Nederland	50.77 km	3:06
	Blijf 1.2 km op Koolweg	51.95 km	3:11

	Beschrijving	Afstand	Tijd
	Soemeersingel 77, 5759RC, Helenaveen, Noord-Brabant, Nederland	km	
	Blijf 53 m op Koolweg	52.01 km	3:11
	Ga rechtsaf en volg deze weg 22 m	52.03 km	3:11
	Ga linksaf de Soemeersingel op en volg deze weg 40 m	52.07 km	3:11
	Soemeersingel 75, 5759RC, Helenaveen, Noord-Brabant, Nederland	52.07 km	3:11
	Blijf 1.7 km op Soemeersingel	53.75 km	3:17
	Soemeersingel 11, 5759RB, Helenaveen, Noord-Brabant, Nederland	53.75 km	3:17
	Blijf 153 m op Soemeersingel	53.90 km	3:17
	Blijf 902 m op Helenastraat	54.81 km	3:20
	Helenastraat 32, 5759PM, Helenaveen, Noord-Brabant, Nederland	54.81 km	3:20
	Blijf 193 m op Helenastraat	55.00 km	3:21
	Blijf 237 m op Aardbeiweg	55.23 km	3:22
	Blijf 146 m op Kanaaldijk Noord	55.38 km	3:22
	Kanaaldijk Noord, 5759PR, Helenaveen, Noord-Brabant, Nederland	55.38 km	3:22
	Blijf 601 m op Kanaaldijk Noord	55.98 km	3:25
	Volg de weg 440 m	56.42 km	3:26
	Belgenhoek 18, 5985NJ, Grashoek, Limburg, Nederland	56.42 km	3:26
	Volg de weg 1.1 km	57.48 km	3:31
	N51.3653, E5.8944	57.48 km	3:31

	Beschrijving	Afstand km	Tijd
	Blijf 58 m		
	Ga linksaf en volg deze weg 23 m	57.66 km	3:32
	Ga linksaf en volg deze weg 65 m	57.72 km	3:32
	N51.366, E5.8936	57.72 km	3:32
	Volg de weg 1.4 km	59.12 km	3:39
	Ga een scherpe bocht rechtsaf en volg deze weg 80 m	59.20 km	3:39
	Vieruitersten 26, 5768RP, Meijel, Limburg, Nederland	59.20 km	3:39
	Volg de weg 309 m	59.51 km	3:40
	Ga linksaf de Vieruitersten op en volg deze weg 91 m	59.60 km	3:41
	Ga rechtsaf de Heufkesweg op en volg deze weg 70 m	59.67 km	3:41
	Heufkesweg 24A, 5768RR, Meijel, Limburg, Nederland	59.67 km	3:41
	Blijf 617 m op Heufkesweg	60.29 km	3:43
	Heufkesweg, 5768RR, Meijel, Limburg, Nederland	60.29 km	3:43
	Blijf 409 m op Heufkesweg	60.70 km	3:45
	Blijf 190 m op Kapelkesweg	60.89 km	3:46
	Ga rechtsaf de Pastpaedje op en volg deze weg 61 m	60.95 km	3:46
	Pastpaedje 40, 5768BD, Meijel, Limburg, Nederland	60.95 km	3:46
	Blijf 209 m op Pastpaedje	61.16 km	3:47
	Ga rechtsaf de Kerkveld op en volg deze weg 52 m	61.21 km	3:47

	Beschrijving	Afstand	Tijd
	Blijf 50 m op Kerkveld	61.26 km	3:47
	Ga rechtsaf de Schoolstraat op en volg deze weg 48 m	61.30 km	3:47
	Ga een scherpe bocht rechtsaf de Alexanderplein op en volg deze weg 74 m	61.38 km	3:47
	Alexanderplein 2, 5768BE, Meijel, Limburg, Nederland	61.38 km	3:47

[Route.nl](#) wenst je veel fietsplezier.

Graag zien we je terug voor één van onze andere 62895 gratis routes op onze site!