

# De Kabroeksche Beek Route

Nederland | Limburg | Meijel | 60,35 km (ongeveer 3:32 u) | Fietsroute 530823


















#	Beschrijving	Afstand	Tijd
---	--------------	---------	------

Nederland | Limburg | Meijel | 60,35 km (ongeveer 3:32 u) | Fietsroute 530823

Aangeboden door

Ivo, Limburg (NL)

## Routebeschrijving

#	Beschrijving	Afstand	Tijd
	Alexanderplein 2, 5768BE, Meijel, Limburg, Nederland	0.00 km	0:00
	Blijf 74 m op Alexanderplein	0.07 km	0:00
	Ga een scherpe bocht linksaf de Schoolstraat op en volg deze weg 166 m	0.24 km	0:00
	Schoolstraat 26, 5768AP, Meijel, Limburg, Nederland	0.24 km	0:00
	Blijf 81 m op Schoolstraat	0.32 km	0:01
	Ga linksaf de Steegstraat op en volg deze weg 244 m	0.56 km	0:02
	Steegstraat 19, 5768AT, Meijel, Limburg, Nederland	0.56 km	0:02
	Blijf 943 m op Steegstraat	1.51 km	0:05
	Volg de weg 204 m	1.71 km	0:06
	Trinesweg 3, 5768RM, Meijel, Limburg, Nederland	1.71 km	0:06
	Volg de weg 469 m	2.18 km	0:09
	Ga rechtsaf de Meijelseweg op en volg deze weg 107 m	2.28 km	0:09
	Ga linksaf en volg deze weg 6 m	2.29 km	0:09
	Ga een scherpe bocht rechtsaf en volg deze weg 392 m	2.68 km	0:10
	Ga linksaf de Hoevenstraat op en volg deze weg 213 m	2.89 km	0:11

### Praktische informatie




















Dichtstbijzijnde locaties



















-  Parkeerplaats centrum Alexanderhof 5768BZ Peel en Maas
-  Parkeerplaats Nederweerderdijk 5768PD Peel en Maas



















### Scan mij



















met de route.nl app en de route wordt geopend op je smartphone. Heb je de app nog niet? Ga dan naar: [www.route.nl/app/download](http://www.route.nl/app/download)





















#	Beschrijving	Afstand	Tijd
	Hoevenstraat 29, 5986ND, Beringe, Limburg, Nederland	2.89 km	0:11
	Blijf 1.1 km op Hoevenstraat	3.97 km	0:15
	Ga rechtsaf de Kievit op en volg deze weg 21 m	3.99 km	0:15
	Ga linksaf de Hoevenstraat op en volg deze weg 24 m	4.01 km	0:15
	Ga linksaf de Marisbaan op en volg deze weg 332 m	4.34 km	0:16
	Marisbaan 7, 5986NE, Beringe, Limburg, Nederland	4.34 km	0:16
	Blijf 123 m op Marisbaan	4.47 km	0:17
	Ga rechtsaf de Marispaedje op en volg deze weg 353 m	4.82 km	0:20
	Hoogstraat 81, 5986AA, Beringe, Limburg, Nederland	4.82 km	0:20
	Blijf 312 m op Marispaedje	5.13 km	0:22
	Ga linksaf de Marisstraat op en volg deze weg 148 m	5.28 km	0:22
	Marisstraat 27, 5985PR, Beringe, Limburg, Nederland	5.28 km	0:22
	Blijf 583 m op Marisstraat	5.86 km	0:24
	Blijf 514 m op Roomweg	6.38 km	0:26
	Roomweg 27, 5985NR, Grashoek, Limburg, Nederland	6.38 km	0:26
	Blijf 3.5 km op Roomweg	9.86 km	0:39
	Ga een scherpe bocht rechtsaf de Lorbaan op en volg deze weg 201 m	10.06 km	0:40
	Ga een scherpe bocht linksaf de Meeuwenweg op en volg deze weg 143 m	10.20 km	0:40
	Meeuwenweg, 5985NW, Grashoek, Limburg, Nederland	10.20 km	0:40



















#	Beschrijving	Afstand	Tijd
	Blijf 383 m op Meeuwenweg	10.59 km	0:42
	Blijf 824 m op Bosweg	11.41 km	0:45
	Ga linksaf de Zandstraat op en volg deze weg 285 m	11.69 km	0:46
	Ga rechtsaf de De Koningstraat op en volg deze weg 227 m	11.92 km	0:47
	De Koningstraat 73, 5984NH, Koningslust, Limburg, Nederland	11.92 km	0:47
	Blijf 923 m op De Koningstraat	12.84 km	0:50
	Ga een scherpe bocht linksaf de De Remer op en volg deze weg 446 m	13.29 km	0:52
	Blijf 139 m op Hulsing	13.43 km	0:52
	Hulsing, 5993NE, Maasbree, Limburg, Nederland	13.43 km	0:52
	Blijf 1.0 km op Hulsing	14.48 km	0:56
	Ga een scherpe bocht linksaf de Breetse Peelweg op en volg deze weg 272 m	14.75 km	0:57
	Breetse Peelweg 9B, 5993ND, Maasbree, Limburg, Nederland	14.75 km	0:57
	Blijf 1.6 km op Breetse Peelweg	16.31 km	1:03
	Ga een flauwe bocht linksaf de Rieterdijk op en volg deze weg 1.1 km	17.43 km	1:07
	Ga rechtsaf en volg deze weg 236 m	17.67 km	1:08
	Kleefsedijk, 5975MV, Sevenum, Limburg, Nederland	17.67 km	1:08
	Volg de weg 237 m	17.90 km	1:09
	Ga linksaf en volg deze weg 5 m	17.91 km	1:09

#	Beschrijving	Afstand	Tijd
	Ga een flauwe bocht linksaf en volg deze weg 209 m	18.12 km	1:10
	Ga een flauwe bocht linksaf de Kleefsedijk op en volg deze weg 19 m	18.14 km	1:10
	Ga een scherpe bocht linksaf de Gelderdijk op en volg deze weg 465 m	18.60 km	1:11
	Ga rechtsaf de Op den Bergen op en volg deze weg 159 m	18.76 km	1:12
	Op den Bergen 4, 5975NS, Sevenum, Limburg, Nederland	18.76 km	1:12
	Blijf 363 m op Op den Bergen	19.12 km	1:13
	Ga rechtsaf de Helenaveenseweg op en volg deze weg 44 m	19.17 km	1:13
	Ga linksaf de Bedelaarspad op en volg deze weg 245 m	19.41 km	1:14
	Helenaveenseweg 14, 5975MS, Sevenum, Limburg, Nederland	19.41 km	1:14
	Blijf 891 m op Bedelaarspad	20.30 km	1:18
	Ga een flauwe bocht rechtsaf de Kronenbergweg op en volg deze weg 788 m	21.09 km	1:21
	Blijf 105 m op Simonsstraat	21.19 km	1:21
	Simonsstraat, 5976PM, Kronenberg, Limburg, Nederland	21.19 km	1:21
	Blijf 490 m op Simonsstraat	21.68 km	1:23
	Ga rechtsaf de Meerweg op en volg deze weg 52 m	21.73 km	1:23
	Ga rechtsaf de De Hees op en volg deze weg 309 m	22.04 km	1:24
	Ga linksaf de Heuvelsestraat op en volg deze weg 70 m	22.11 km	1:24
	Heuvelsestraat, 5976NJ, Kronenberg, Limburg, Nederland	22.11 km	1:24



















 <b>Beschrijving</b>	<b>Afstand</b>	<b>Tijd</b>
Heuvelsestraat	km	
 Ga rechtsaf en volg deze weg 137 m	22.36 km	1:25
 Heuvelsestraat, 5976NG, Kronenberg, Limburg, Nederland	22.36 km	1:25
 Volg de weg 409 m	22.76 km	1:27
 Ga een flauwe bocht linksaf de Heesbeemd op en volg deze weg 88 m	22.85 km	1:27
 Heesbeemd 8, 5976NN, Kronenberg, Limburg, Nederland	22.85 km	1:27
 Blijf 807 m op Heesbeemd	23.66 km	1:30
 Ga linksaf de Hoogbroek op en volg deze weg 212 m	23.87 km	1:31
 Hoogbroek, 5975NH, Sevenum, Limburg, Nederland	23.87 km	1:31
 Blijf 487 m op Hoogbroek	24.36 km	1:33
 Ga een scherpe bocht rechtsaf de Blaktdijk op en volg deze weg 126 m	24.48 km	1:33
 Hoogbroek, 5963NG, Sevenum, Limburg, Nederland	24.48 km	1:33
 Blijf 402 m op Blaktdijk	24.88 km	1:35
 Ga een scherpe bocht linksaf de Tongerloseweg op en volg deze weg 157 m	25.04 km	1:35
 Tongerloseweg, 5975NE, Hegelsom, Limburg, Nederland	25.04 km	1:35
 Blijf 389 m op Tongerloseweg	25.43 km	1:37
 Ga een flauwe bocht rechtsaf de Tongerloseweg op en volg deze weg 38 m	25.47 km	1:37
 Blijf 145 m op Tongerloseweg	25.61 km	1:37



















#	Beschrijving	Afstand	Tijd
	Tongerloseweg 28, 5963NS, Hegelsom, Limburg, Nederland	25.61 km	1:37
	Blijf 702 m op Tongerloseweg	26.31 km	1:40
	Ga rechtsaf de Bosstraat op en volg deze weg 141 m	26.45 km	1:40
	Bosstraat 44, 5963NZ, Hegelsom, Limburg, Nederland	26.45 km	1:40
	Blijf 643 m op Bosstraat	27.09 km	1:43
	Ga linksaf de Holstraat op en volg deze weg 112 m	27.21 km	1:43
	Ga een scherpe bocht rechtsaf de Hillenweg op en volg deze weg 95 m	27.30 km	1:43
	Hillenweg, 5963AR, Hegelsom, Limburg, Nederland	27.30 km	1:43
	Blijf 235 m op Hillenweg	27.53 km	1:44
	Ga linksaf de Kogelstraat op en volg deze weg 66 m	27.60 km	1:44
	Blijf 46 m op Kraneveldweg	27.65 km	1:45
	Kraneveldweg 30, 5961GT, Horst, Limburg, Nederland	27.65 km	1:45
	Blijf 206 m op Kraneveldweg	27.85 km	1:45
	Ga rechtsaf de Kranestraat op en volg deze weg 86 m	27.94 km	1:46
	Kranestraat, 5961, Horst, Limburg, Nederland	27.94 km	1:46
	Blijf 757 m op Kranestraat	28.69 km	1:48
	Ga linksaf de Gasthuisstraat op en volg deze weg 56 m	28.75 km	1:48
	Gasthuisstraat, 5961, Horst, Limburg, Nederland	28.75 km	1:48







































#	Beschrijving	Afstand	Tijd
	Blijf 257 m op Gasthuisstraat	29.00 km	1:49
	Ga linksaf de Hoofdstraat op en volg deze weg 46 m	29.05 km	1:49
	Hoofdstraat 21, 5961EX, Horst, Limburg, Nederland	29.05 km	1:49
	Blijf 130 m op Hoofdstraat	29.18 km	1:50
	Ga een flauwe bocht linksaf de Loevestraat op en volg deze weg 387 m	29.57 km	1:51
	Ga rechtsaf de Thomeerstraat op en volg deze weg 38 m	29.60 km	1:51
	Thomeerstraat 2, 5961JS, Horst, Limburg, Nederland	29.60 km	1:51
	Blijf 37 m op Thomeerstraat	29.64 km	1:51
	Ga linksaf de Deken Creemersstraat op en volg deze weg 41 m	29.68 km	1:52
	Deken Creemersstraat 35, 5961JN, Horst, Limburg, Nederland	29.68 km	1:52
	Blijf 110 m op Deken Creemersstraat	29.79 km	1:52
	Deken Creemersstraat, 5961, Horst, Limburg, Nederland	29.79 km	1:52
	Blijf 214 m op Deken Creemersstraat	30.00 km	1:53
	Ga rechtsaf de Gastendonkstraat op en volg deze weg 49 m	30.05 km	1:53
	Gastendonkstraat 30, 5961JX, Horst, Limburg, Nederland	30.05 km	1:53
	Blijf 443 m op Gastendonkstraat	30.49 km	1:54
	Ga linksaf de Wittebrugweg op en volg deze weg 71 m	30.57 km	1:55
	Wittebrugweg, 5961, Horst, Limburg, Nederland	30.57 km	1:55






































#	Beschrijving	Afstand	Tijd
	Blijf 330 m op Wittebrugweg	30.89 km	1:56
	Volg de weg 15 m	30.91 km	1:56
	Ga linksaf en volg deze weg 165 m	31.07 km	1:57
	Blijf 263 m op Venrayseweg	31.34 km	1:58
	Ga rechtsaf de Rembrandtstraat op en volg deze weg 46 m	31.38 km	1:58
	Rembrandtstraat, 5961, Horst, Limburg, Nederland	31.38 km	1:58
	Blijf 219 m op Rembrandtstraat	31.60 km	1:59
	Ga linksaf de Gebroeders van Doornelaan op en volg deze weg 83 m	31.68 km	1:59
	Gebroeders van Doornelaan 84, 5961BD, Horst, Limburg, Nederland	31.68 km	1:59
	Blijf 24 m op Gebroeders van Doornelaan	31.71 km	1:59
	Ga rechtsaf de Wittenhorststraat op en volg deze weg 70 m	31.78 km	1:59
	Wittenhorststraat 11, 5961XL, Horst, Limburg, Nederland	31.78 km	1:59
	Blijf 315 m op Wittenhorststraat	32.09 km	2:00
	Ga linksaf de Prinses Beatrixstraat op en volg deze weg 67 m	32.16 km	2:01
	Prinses Beatrixstraat 14, 5961CM, Horst, Limburg, Nederland	32.16 km	2:01
	Blijf 108 m op Prinses Beatrixstraat	32.26 km	2:01
	Ga rechtsaf de Meterikseweg op en volg deze weg 56 m	32.32 km	2:01
	Meterikseweg 64, 5961CX, Horst, Limburg, Nederland	32.32 km	2:01



















#	Beschrijving	Afstand	Tijd
	Blijf 2 m op Meterikseweg	32.32 km	2:01
	Meterikseweg 64, 5961CX, Horst, Limburg, Nederland	32.32 km	2:01
	Blijf 691 m op Meterikseweg	33.01 km	2:04
	Blijf 734 m op Sint Jansstraat	33.75 km	2:06
	Ga linksaf de Speulhofsbaan op en volg deze weg 46 m	33.79 km	2:06
	Speulhofsbaan 2, 5964NV, Meterik, Limburg, Nederland	33.79 km	2:06
	Blijf 708 m op Speulhofsbaan	34.50 km	2:09
	Ga rechtsaf de Roothweg op en volg deze weg 103 m	34.60 km	2:09
	Speulhofsbaan 28, 5964NV, Meterik, Limburg, Nederland	34.60 km	2:09
	Blijf 715 m op Roothweg	35.32 km	2:12
	Ga een scherpe bocht linksaf de Kannegietweg op en volg deze weg 94 m	35.41 km	2:12
	Kannegietweg, 5964NR, Meterik, Limburg, Nederland	35.41 km	2:12
	Blijf 466 m op Kannegietweg	35.87 km	2:14
	Ga rechtsaf de Amerikaanseweg op en volg deze weg 99 m	35.97 km	2:14
	Americaanseweg 125, 5964PA, Meterik, Limburg, Nederland	35.97 km	2:14
	Blijf 29 m op Amerikaanseweg	36.00 km	2:14
	Ga linksaf de Reindonkerweg op en volg deze weg 112 m	36.11 km	2:15
	Reindonkerweg 3, 5964PC, America, Limburg, Nederland	36.11 km	2:15

#	Beschrijving	Afstand	Tijd
	Blijf 1.2 km op Reindonkerweg	37.27 km	2:19
	Blijf 82 m op Kronenbergweg	37.35 km	2:19
	Kronenbergweg, 5966NC, America, Limburg, Nederland	37.35 km	2:19
	Blijf 868 m op Kronenbergweg	38.22 km	2:23
	Blijf 188 m op Snipweg	38.41 km	2:23
	Snipweg, 5976NM, Kronenberg, Limburg, Nederland	38.41 km	2:23
	Blijf 80 m op Snipweg	38.49 km	2:24
	Ga rechtsaf de Amerikaanseweg op en volg deze weg 32 m	38.52 km	2:24
	Ga linksaf de Gruttoweg op en volg deze weg 140 m	38.66 km	2:24
	Gruttoweg 14, 5976NC, Kronenberg, Limburg, Nederland	38.66 km	2:24
	Blijf 821 m op Gruttoweg	39.48 km	2:27
	Ga rechtsaf de Kievitweg op en volg deze weg 87 m	39.57 km	2:28
	Kievitweg, 5976PA, Kronenberg, Limburg, Nederland	39.57 km	2:28
	Blijf 93 m op Kievitweg	39.66 km	2:28
	Blijf 631 m op Kulbergweg	40.29 km	2:30
	Kulbergweg, 5966RM, Kronenberg, Limburg, Nederland	40.29 km	2:30
	Blijf 1.1 km op Kulbergweg	41.43 km	2:35
	Kulbergweg, 5976PC, Kronenberg, Limburg, Nederland	41.43 km	2:35

#	Beschrijving	Afstand	Tijd
	Blijf 602 m op Kulbergweg	42.03 km	2:37
	Kulbergweg, 5976PC, Kronenberg, Limburg, Nederland	42.03 km	2:37
	Blijf 341 m op Kulbergweg	42.37 km	2:38
	Ga een flauwe bocht linksaf de Schorfvenweg op en volg deze weg 122 m	42.49 km	2:39
	Schorfvenweg, 5976PJ, Kronenberg, Limburg, Nederland	42.49 km	2:39
	Blijf 1.8 km op Schorfvenweg	44.32 km	2:45
	Helenaveenseweg, 5975MR, Sevenum, Limburg, Nederland	44.32 km	2:45
	Blijf 125 m op Schorfvenweg	44.44 km	2:46
	Ga linksaf de Helenaveenseweg op en volg deze weg 83 m	44.53 km	2:46
	Helenaveenseweg, 5975MR, Sevenum, Limburg, Nederland	44.53 km	2:46
	Blijf 391 m op Helenaveenseweg	44.92 km	2:47
	34 (Helenaveenseweg, 5975MR, Sevenum, Limburg, Nederland)	46.84 km	2:55
	33 (Midden Peelweg, 5975MX, Sevenum, Limburg, Nederland)	47.08 km	2:56
	Ga rechtsaf de Medegebroekweg op en volg deze weg 713 m	47.79 km	2:59
	Medegebroekweg, 5977NR, Evertsoord, Limburg, Nederland	47.79 km	2:59
	Blijf 832 m op Medegebroekweg	48.62 km	3:02
	Ga een flauwe bocht rechtsaf de Spiesberg op en volg deze weg 466 m	49.09 km	3:04
	Spiesberg, 5977NP, Evertsoord, Limburg, Nederland	49.09 km	3:04

#	Beschrijving	Afstand	Tijd
	Blijf 913 m op Spiesberg	50.00 km	3:07
	Ga rechtsaf en volg deze weg 198 m	50.20 km	3:08
	Spiesberg 22, 5985NP, Grashoek, Limburg, Nederland	50.20 km	3:08
	Volg de weg 145 m	50.34 km	3:08
	Ga een flauwe bocht linksaf en volg deze weg 907 m	51.25 km	3:13
	Ga rechtsaf de Grashoekseweg op en volg deze weg 2 m	51.25 km	3:13
	Ga linksaf de Heldenseweg op en volg deze weg 40 m	51.29 km	3:13
	Grashoekseweg, 5759RP, Helenaveen, Noord-Brabant, Nederland	51.29 km	3:13
	Blijf 325 m op Heldenseweg	51.62 km	3:14
	Ga linksaf de Geldersestraat op en volg deze weg 212 m	51.83 km	3:15
	Geldersestraat, 5759RA, Helenaveen, Noord-Brabant, Nederland	51.83 km	3:15
	Blijf 85 m op Geldersestraat	51.91 km	3:15
	Ga een scherpe bocht rechtsaf en volg deze weg 140 m	52.05 km	3:16
	Jan Deckersstraat 9, 5759PT, Helenaveen, Noord-Brabant, Nederland	52.05 km	3:16
	Volg de weg 214 m	52.26 km	3:17
	Blijf 13 m op Jan Deckersstraat	52.28 km	3:17
	Volg de weg 89 m	52.37 km	3:17
	Ga linksaf de Sevenumseweg op en volg deze weg 28 m	52.39 km	3:17

#	Beschrijving	Afstand	Tijd
	Blijf 2 m op Oude Peelstraat	52.39 km	3:18
	27 (Soemeersingel, 5759RW, Helenaveen, Noord-Brabant, Nederland)	52.39 km	3:18
	Blijf 2 m op Oude Peelstraat	52.40 km	3:18
	Ga rechtsaf de Helenastraat op en volg deze weg 1.1 km	53.49 km	3:21
	Ga een flauwe bocht rechtsaf de Helenaveenseweg op en volg deze weg 155 m	53.65 km	3:22
	Helenaveenseweg 105, 5985NL, Grashoek, Limburg, Nederland	53.65 km	3:22
	Blijf 406 m op Helenaveenseweg	54.05 km	3:23
	Ga rechtsaf de Belgenhoek op en volg deze weg 21 m	54.07 km	3:23
	Ga linksaf en volg deze weg 233 m	54.31 km	3:24
	Helenaveenseweg, 5985NL, Grashoek, Limburg, Nederland	54.31 km	3:24
	Volg de weg 1.3 km	55.58 km	3:31
	Blijf 177 m op Marisbaan	55.75 km	3:31
	Marisbaan 26, 5985NA, Grashoek, Limburg, Nederland	55.75 km	3:31
	Blijf 208 m op Marisbaan	55.96 km	3:32
	Ga een scherpe bocht rechtsaf de Ontginningsweg op en volg deze weg 428 m	56.39 km	3:34
	Ontginningsweg 26A, 5985NE, Grashoek, Limburg, Nederland	56.39 km	3:34
	Blijf 813 m op Ontginningsweg	57.20 km	3:37

#	Beschrijving	Afstand	Tijd
	Blijf 263 m op Kwakvors	57.46 km	3:38
	Kwakvors, 5985NH, Grashoek, Limburg, Nederland	57.46 km	3:38
	Blijf 267 m op Kwakvors	57.73 km	3:39
	Ga linksaf en volg deze weg 229 m	57.96 km	3:40
	Ga een flauwe bocht rechtsaf en volg deze weg 134 m	58.09 km	3:40
	Volg de weg 178 m	58.27 km	3:41
	Vieruitersten 26, 5768RP, Meijel, Limburg, Nederland	58.27 km	3:41
	Volg de weg 211 m	58.48 km	3:42
	Ga linksaf de Vieruitersten op en volg deze weg 91 m	58.57 km	3:42
	Ga rechtsaf de Heufkesweg op en volg deze weg 312 m	58.88 km	3:43
	Heufkesweg, 5768RN, Meijel, Limburg, Nederland	58.88 km	3:43
	Blijf 687 m op Heufkesweg	59.57 km	3:46
	Heufkesweg 11, 5768RR, Meijel, Limburg, Nederland	59.57 km	3:46
	Blijf 97 m op Heufkesweg	59.66 km	3:46
	Blijf 190 m op Kapelkesweg	59.85 km	3:47
	Ga rechtsaf de Pastpaedje op en volg deze weg 154 m	60.01 km	3:47
	Pastpaedje 18, 5768BD, Meijel, Limburg, Nederland	60.01 km	3:47
	Blijf 116 m op Pastpaedje	60.12 km	3:48



#	Beschrijving	Afstand	Tijd
	Ga rechtsaf de Kerkveld op en volg deze weg 68 m	60.19 km	3:48
	Kerkveld, 5768AP, Meijel, Limburg, Nederland	60.19 km	3:48
	Blijf 34 m op Kerkveld	60.22 km	3:48
	Ga rechtsaf de Schoolstraat op en volg deze weg 48 m	60.27 km	3:48
	Ga een scherpe bocht rechtsaf de Alexanderplein op en volg deze weg 74 m	60.35 km	3:49
	Alexanderplein 2, 5768BE, Meijel, Limburg, Nederland	60.35 km	3:49

[Route.nl](#) wenst je veel fietsplezier.

Graag zien we je terug voor één van onze andere 63053 gratis routes op onze site!