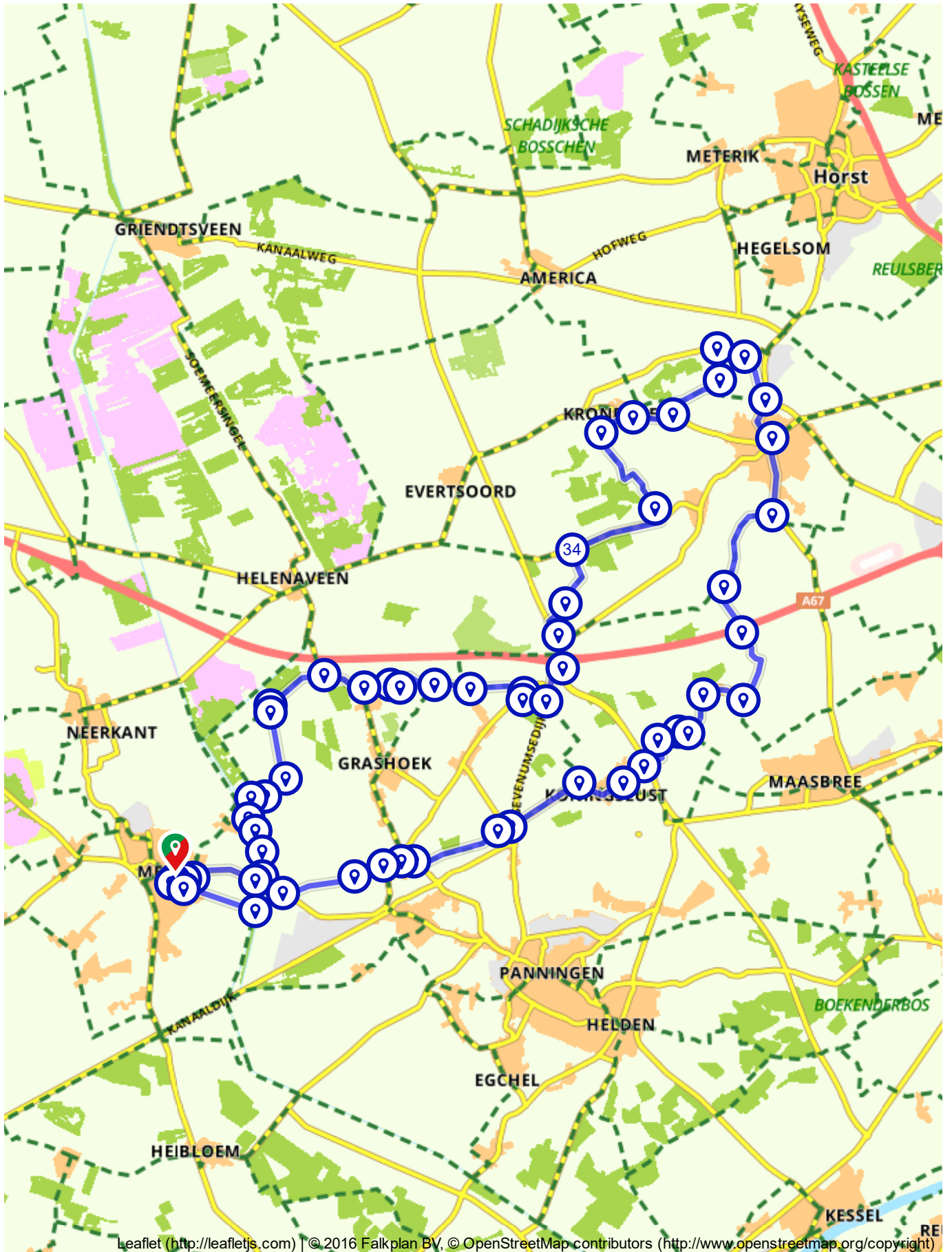


De Hulsing Route

Nederland | Limburg | Meijel | 42,76 km (ongeveer 2:30 u) | Fietsroute 530239



#	Beschrijving	Afstand	Tijd
---	--------------	---------	------

Nederland | Limburg | Meijel | 42,76 km (ongeveer 2:30 u) | Fietsroute 530239

Aangeboden door

Ivo, Limburg (NL)
















Praktische informatie

Dichtstbijzijnde locaties

- P** Parkeerplaats centrum
Alexanderhof
5768BZ Peel en Maas

- P** Parkeerplaats
Nederweerderdijk
5768PD Peel en Maas





















Routebeschrijving




















#	Beschrijving	Afstand	Tijd
	Alexanderplein 2, 5768BE, Meijel, Limburg, Nederland	0.00 km	0:00
	Blijf 74 m op Alexanderplein	0.07 km	0:00
	Ga een scherpe bocht linksaf de Schoolstraat op en volg deze weg 83 m	0.16 km	0:00
	Schoolstraat, 5768AP, Meijel, Limburg, Nederland	0.16 km	0:00
	Blijf 163 m op Schoolstraat	0.32 km	0:01
	Ga linksaf de Steegstraat op en volg deze weg 89 m	0.41 km	0:01
	Steegstraat 9, 5768AT, Meijel, Limburg, Nederland	0.41 km	0:01
	Blijf 1.1 km op Steegstraat	1.51 km	0:05
	Volg de weg 195 m	1.70 km	0:06
	Trinesweg 3, 5768RM, Meijel, Limburg, Nederland	1.70 km	0:06
	Volg de weg 432 m	2.13 km	0:08
	Ga een flauwe bocht rechtsaf en volg deze weg 157 m	2.29 km	0:09
	Ga een flauwe bocht rechtsaf en volg deze weg 18 m	2.31 km	0:09
	Heldensedijk 35, 5768RK, Meijel, Limburg, Nederland	2.31 km	0:09
	Volg de weg 443 m	2.75 km	0:16



















Scan mij



















met de route.nl app en de route wordt geopend op je smartphone. Heb je de app nog niet? Ga dan naar: www.route.nl/app/download









































#	Beschrijving	Afstand	Tijd
	Vieruitersten 6, 5768RP, Meijel, Limburg, Nederland	2.75 km	0:16
	Volg de weg 387 m	3.13 km	0:22
	Vieruitersten, 5985NH, Meijel, Limburg, Nederland	3.13 km	0:22
	Volg de weg 233 m	3.37 km	0:25
	Kwakvors 9, 5985NH, Grashoek, Limburg, Nederland	3.37 km	0:25
	Volg de weg 342 m	3.71 km	0:30
	Ga een scherpe bocht rechtsaf en volg deze weg 134 m	3.84 km	0:31
	Ga een flauwe bocht linksaf en volg deze weg 119 m	3.96 km	0:31
	Kwakvors 6, 5985NH, Grashoek, Limburg, Nederland	3.96 km	0:31
	Volg de weg 111 m	4.07 km	0:32
	Ga rechtsaf de Kwakvors op en volg deze weg 217 m	4.29 km	0:32
	Kwakvors, 5985NH, Grashoek, Limburg, Nederland	4.29 km	0:32
	Blijf 313 m op Kwakvors	4.60 km	0:34
	Blijf 164 m op Ontginningsweg	4.76 km	0:34
	Ga linksaf de Kievit op en volg deze weg 63 m	4.83 km	0:35
	Ontginningsweg 28, 5985NE, Grashoek, Limburg, Nederland	4.83 km	0:35
	Blijf 1.1 km op Kievit	5.91 km	0:40
	Blijf 80 m op Kievit	5.99 km	0:40
	Belgenhoek 19, 5985NJ, Grashoek, Limburg, Nederland	5.99 km	0:40
	Blijf 91 m op Kievit	6.08 km	0:41




















#	Beschrijving	Afstand	Tijd
	Ga rechtsaf de Belgenhoek op en volg deze weg 58 m	6.14 km	0:41
	Belgenhoek 17, 5985NJ, Grashoek, Limburg, Nederland	6.14 km	0:41
	Blijf 1.1 km op Belgenhoek	7.22 km	0:45
	Ga rechtsaf de Helenaveenseweg op en volg deze weg 61 m	7.28 km	0:45
	Helenaveenseweg 88, 5985NM, Grashoek, Limburg, Nederland	7.28 km	0:45
	Blijf 734 m op Helenaveenseweg	8.01 km	0:48
	Ga een scherpe bocht linksaf de Keurven op en volg deze weg 128 m	8.14 km	0:48
	Keurven 1, 5985MB, Grashoek, Limburg, Nederland	8.14 km	0:48
	Blijf 419 m op Keurven	8.55 km	0:50
	Ga rechtsaf de Spiesberg op en volg deze weg 60 m	8.61 km	0:50
	Spiesberg, 5985NN, Grashoek, Limburg, Nederland	8.61 km	0:50
	Blijf 154 m op Spiesberg	8.77 km	0:50
	Ga linksaf de Medeweg op en volg deze weg 79 m	8.84 km	0:51
	Medeweg, 5985MA, Grashoek, Limburg, Nederland	8.84 km	0:51
	Blijf 684 m op Medeweg	9.53 km	0:53
	Ga linksaf de Roomweg op en volg deze weg 103 m	9.63 km	0:54
	Roomweg, 5985MA, Grashoek, Limburg, Nederland	9.63 km	0:54
	Blijf 692 m op Roomweg	10.32 km	0:56
	Venweg, 5985PB, Grashoek, Limburg, Nederland	10.32 km	0:56




















#	Beschrijving	Afstand	Tijd
	Blijf 991 m op Roomweg	11.31 km	1:00
	Ga een scherpe bocht rechtsaf de Lorbaan op en volg deze weg 68 m	11.38 km	1:00
	Lorbaan, 5985NW, Grashoek, Limburg, Nederland	11.38 km	1:00
	Blijf 133 m op Lorbaan	11.51 km	1:01
	Ga een scherpe bocht linksaf de Meeuwenweg op en volg deze weg 106 m	11.62 km	1:01
	Meeuwenweg, 5985NW, Grashoek, Limburg, Nederland	11.62 km	1:01
	Blijf 420 m op Meeuwenweg	12.04 km	1:03
	Ga linksaf de Sevenumsdijk, N560 op en volg deze weg 96 m	12.13 km	1:03
	Sevenumsdijk, 5993RK, Koningslust, Limburg, Nederland	12.13 km	1:03
	Blijf 15 m op Sevenumsdijk, N560	12.15 km	1:03
	Ga rechtsaf en volg deze weg 9 m	12.16 km	1:03
	Ga linksaf en volg deze weg 660 m	12.82 km	1:05
	Volg de weg 73 m	12.89 km	1:06
	Midden Peelweg 6, 5993RK, Maasbree, Limburg, Nederland	12.89 km	1:06
	Volg de weg 19 m	12.91 km	1:06
	Volg de weg 597 m	13.50 km	1:08
	Midden Peelweg, 5975MX, Sevenum, Limburg, Nederland	13.50 km	1:08
	Volg de weg 504 m	14.01 km	1:09




















#	Beschrijving	Afstand	Tijd
	Ga rechtsaf en volg deze weg 9 m	14.01 km	1:09
	Ga linksaf en volg deze weg 200 m	14.21 km	1:10
	Graskuilenweg 10, 5975MX, Sevenum, Limburg, Nederland	14.21 km	1:10
	Volg de weg 544 m	14.76 km	1:13
	Ga een scherpe bocht linksaf en volg deze weg 18 m	14.78 km	1:13
	Ga een scherpe bocht rechtsaf en volg deze weg 537 m	15.31 km	1:15
	Ga rechtsaf de Helenaveenseweg op en volg deze weg 13 m	15.33 km	1:15
	34 (Helenaveenseweg, 5975MR, Sevenum, Limburg, Nederland)	15.33 km	1:15
	Blijf 1.6 km op Helenaveenseweg	16.95 km	1:21
	Ga linksaf de Bedelaarspad op en volg deze weg 231 m	17.18 km	1:21
	Helenaveenseweg 14, 5975MS, Sevenum, Limburg, Nederland	17.18 km	1:21
	Blijf 905 m op Bedelaarspad	18.08 km	1:25
	Ga een flauwe bocht rechtsaf de Kronenbergweg op en volg deze weg 919 m	19.00 km	1:28
	Ga rechtsaf de Meerweg op en volg deze weg 84 m	19.09 km	1:29
	Meerweg 36, 5976NT, Kronenberg, Limburg, Nederland	19.09 km	1:29
	Blijf 549 m op Meerweg	19.63 km	1:31
	Ga rechtsaf de De Hees op en volg deze weg 87 m	19.72 km	1:31
	De Hees 96, 5976NJ, Kronenberg, Limburg, Nederland	19.72 km	1:31

	Beschrijving De Hees	Afstand	Tijd
		km	
	Ga linksaf de Heesbeemd op en volg deze weg 113 m	20.56 km	1:34
	Heesbeemd 1, 5976NN, Kronenberg, Limburg, Nederland	20.56 km	1:34
	Blijf 1.1 km op Heesbeemd	21.69 km	1:38
	Ga linksaf de Hoogbroek op en volg deze weg 118 m	21.81 km	1:38
	Hoogbroek, 5975NH, Sevenum, Limburg, Nederland	21.81 km	1:38
	Blijf 580 m op Hoogbroek	22.39 km	1:41
	Ga een scherpe bocht rechtsaf de Blaktdijk op en volg deze weg 96 m	22.48 km	1:41
	Hoogbroek, 5963NG, Sevenum, Limburg, Nederland	22.48 km	1:41
	Blijf 458 m op Blaktdijk	22.94 km	1:42
	Ga rechtsaf de Tongerlostraat op en volg deze weg 126 m	23.07 km	1:43
	Tongerlostraat, 5975NE, Sevenum, Limburg, Nederland	23.07 km	1:43
	Blijf 811 m op Tongerlostraat	23.88 km	1:46
	Ga rechtsaf de Horsterweg, N556 op en volg deze weg 38 m	23.91 km	1:46
	Horsterweg 5, 5975NA, Sevenum, Limburg, Nederland	23.91 km	1:46
	Blijf 27 m op Horsterweg, N556	23.94 km	1:46
	Blijf 46 m op De Donckstraat, N556	23.99 km	1:46
	Ga rechtsaf de De Donckstraat op en volg deze weg 562 m	24.55 km	1:48
	Blijf 213 m op Markt	24.76 km	1:49

	Beschrijving	Afstand km	Tijd
	Blijf 8 m op Markt	24.77 km	1:49
	Blijf 92 m op Raadhuisstraat	24.86 km	1:49
	Blijf 35 m op Den Eigen	24.89 km	1:49
	Blijf 1.2 km op Maasbreeseweg	26.12 km	1:53
	Ga rechtsaf de Snelkensstraat op en volg deze weg 69 m	26.19 km	1:54
	Snelkensstraat 4, 5975PD, Sevenum, Limburg, Nederland	26.19 km	1:54
	Blijf 820 m op Snelkensstraat	27.01 km	1:57
	Blijf 875 m op Broek	27.88 km	2:00
	Ga linksaf de Goenjeweg op en volg deze weg 78 m	27.96 km	2:00
	Goenjeweg, 5975NZ, Sevenum, Limburg, Nederland	27.96 km	2:00
	Blijf 536 m op Goenjeweg	28.50 km	2:02
	Blijf 328 m op Sevenumsedijk	28.82 km	2:03
	Sevenumsedijk, 5975NZ, Maasbree, Limburg, Nederland	28.82 km	2:03
	Blijf 1.4 km op Sevenumsedijk	30.27 km	2:09
	Ga rechtsaf de Tongerlo op en volg deze weg 75 m	30.34 km	2:09
	Sevenumse Dijk 18, 5993NK, Maasbree, Limburg, Nederland	30.34 km	2:09
	Blijf 714 m op Tongerlo	31.06 km	2:12
	Ga linksaf de Onderste Horst op en volg deze weg 98 m	31.16 km	2:12

	Beschrijving	Afstand km	Tijd
	Blijf 742 m op Onderste Horst	31.90 km	2:15
	Ga rechtsaf de Breetse Peelweg op en volg deze weg 63 m	31.96 km	2:15
	Breetse Peelweg, 5993NC, Maasbree, Limburg, Nederland	31.96 km	2:15
	Blijf 54 m op Breetse Peelweg	32.01 km	2:15
	Ga linksaf de Hulsing op en volg deze weg 119 m	32.13 km	2:16
	Hulsing, 5993NE, Maasbree, Limburg, Nederland	32.13 km	2:16
	Blijf 483 m op Hulsing	32.61 km	2:18
	Hulsing 3, 5993ND, Maasbree, Limburg, Nederland	32.61 km	2:18
	Blijf 585 m op Hulsing	33.20 km	2:20
	Blijf 73 m op De Remer	33.27 km	2:20
	De Remer 2, 5984NK, Koningslust, Limburg, Nederland	33.27 km	2:20
	Blijf 373 m op De Remer	33.65 km	2:22
	Ga een scherpe bocht rechtsaf de De Koningstraat op en volg deze weg 40 m	33.68 km	2:22
	Ga linksaf de Poorterweg op en volg deze weg 88 m	33.77 km	2:22
	Poorterweg 10A, 5984NN, Koningslust, Limburg, Nederland	33.77 km	2:22
	Blijf 872 m op Poorterweg	34.64 km	2:25
	Ga linksaf de De Brentjes op en volg deze weg 101 m	34.74 km	2:25
	De Brentjes 65, 5984NW, Koningslust, Limburg, Nederland	34.74 km	2:25

 Beschrijving	Afstand	Tijd
De Brentjes	km	
 Blijf 11 m op Sevenumsedijk	36.12 km	2:30
 Blijf 60 m op Vliegertsdijk	36.18 km	2:30
 Vliegertsdijk, 5984PC, Panningen, Limburg, Nederland	36.18 km	2:30
 Blijf 84 m op Vliegertsdijk	36.26 km	2:30
 Ga linksaf de Heide op en volg deze weg 161 m	36.42 km	2:31
 Heide, 5984PC, Panningen, Limburg, Nederland	36.42 km	2:31
 Blijf 1.5 km op Heide	37.93 km	2:37
 Ga rechtsaf de Kaumeshoek op en volg deze weg 87 m	38.02 km	2:37
 Kaumeshoek, 5986NB, Beringe, Limburg, Nederland	38.02 km	2:37
 Blijf 234 m op Kaumeshoek	38.25 km	2:38
 Kaumeshoek, 5986NC, Beringe, Limburg, Nederland	38.25 km	2:38
 Blijf 80 m op Kaumeshoek	38.33 km	2:38
 Ga linksaf de Hoogstraat op en volg deze weg 183 m	38.51 km	2:38
 Ga rechtsaf de Hoevenstraat op en volg deze weg 70 m	38.58 km	2:39
 Hoevenstraat 2, 5986ND, Beringe, Limburg, Nederland	38.58 km	2:39
 Blijf 450 m op Hoevenstraat	39.03 km	2:40
 Ga rechtsaf de Kievit op en volg deze weg 21 m	39.05 km	2:40
 Ga linksaf de Hoevenstraat op en volg deze weg 82 m	39.13 km	2:41

	Beschrijving	Afstand	Tijd
	12, 5986ND, Beringe, Limburg, Nederland	km	
	Blijf 1.2 km op Hoevenstraat	40.35 km	2:45
	Ga rechtsaf de Meijelseweg op en volg deze weg 87 m	40.44 km	2:46
	Meijelseweg 72A, 5986NJ, Beringe, Limburg, Nederland	40.44 km	2:46
	Blijf 80 m op Meijelseweg	40.52 km	2:46
	Ga rechtsaf en volg deze weg 7 m	40.53 km	2:46
	Ga linksaf en volg deze weg 361 m	40.89 km	2:47
	Ga linksaf en volg deze weg 7 m	40.89 km	2:47
	Ga rechtsaf de Heldensedijk op en volg deze weg 103 m	40.99 km	2:48
	Heldensedijk 29, 5768RK, Meijel, Limburg, Nederland	40.99 km	2:48
	Blijf 172 m op Heldensedijk	41.17 km	2:48
	Ga rechtsaf de Vieruitersten op en volg deze weg 9 m	41.17 km	2:48
	Ga linksaf en volg deze weg 793 m	41.97 km	2:51
	Ga een flauwe bocht rechtsaf de Heldensedijk op en volg deze weg 109 m	42.08 km	2:51
	Ga linksaf de Kapelkesweg op en volg deze weg 126 m	42.20 km	2:52
	Kapelkesweg 6, 5768AX, Meijel, Limburg, Nederland	42.20 km	2:52
	Blijf 65 m op Kapelkesweg	42.27 km	2:52
	Ga rechtsaf de Pastpaedje op en volg deze weg 120 m	42.38 km	2:52
	Pastpaedje 26, 5768BD, Meijel, Limburg, Nederland	42.38 km	2:52

 Beschrijving	Afstand	Tijd
Pastpaedje	km	
 Ga rechtsaf de Kerkveld op en volg deze weg 50 m	42.58 km	2:53
 Kerkveld, 5768AP, Meijel, Limburg, Nederland	42.58 km	2:53
 Blijf 51 m op Kerkveld	42.63 km	2:53
 Ga rechtsaf de Schoolstraat op en volg deze weg 48 m	42.68 km	2:53
 Ga een scherpe bocht rechtsaf de Alexanderplein op en volg deze weg 74 m	42.76 km	2:54
 Alexanderplein 2, 5768BE, Meijel, Limburg, Nederland	42.76 km	2:54

Route.nl wenst je veel fietsplezier.

Graag zien we je terug voor één van onze andere 62902 gratis routes op onze site!