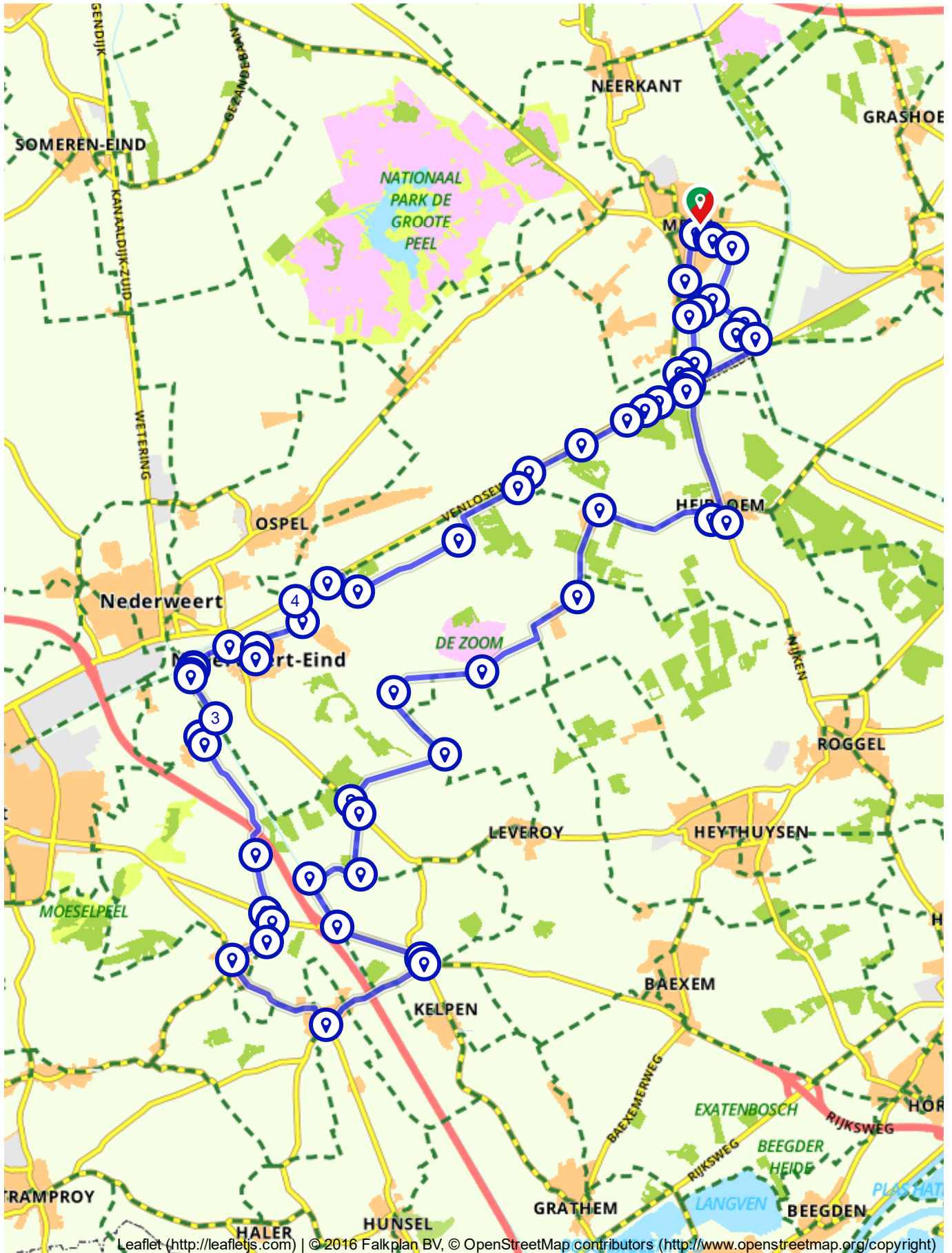


De Houtsberg Route

Nederland | Limburg | Meijel | 49,36 km (ongeveer 2:54 u) | Fietsroute 514755



De Houtsberg Route

Nederland | Limburg | Meijel | 49,36 km (ongeveer 2:54 u) | Fietsroute 514755

Aangeboden door

Ivo, Limburg (NL)

Praktische informatie

Dichtstbijzijnde locaties

- P Parkeerplaats centrum
Alexanderhof
5768BZ Peel en Maas
- P Parkeerplaats
Nederweerderdijk
5768PD Peel en Maas






















Routebeschrijving




















#	Beschrijving	Afstand	Tijd
	Alexanderplein 2, 5768BE, Meijel, Limburg, Nederland	0.00 km	0:00
	Blijf 75 m op Alexanderplein	0.07 km	0:00
	Ga een scherpe bocht linksaf de Schoolstraat op en volg deze weg 30 m	0.10 km	0:00
	Alexanderhof, 5768BZ, Meijel, Limburg, Nederland	0.10 km	0:00
	Blijf 68 m op Schoolstraat	0.17 km	0:00
	Ga een scherpe bocht rechtsaf de Prins Bernhardstraat op en volg deze weg 88 m	0.26 km	0:00
	Ga linksaf de Hagelkruisweg op en volg deze weg 606 m	0.87 km	0:02
	Volg de weg 195 m	1.06 km	0:03
	Ga linksaf de Heihorst op en volg deze weg 8 m	1.07 km	0:03
	Heihorst, 5768XM, Meijel, Limburg, Nederland	1.07 km	0:03
	Blijf 599 m op Heihorst	1.67 km	0:05
	Ga rechtsaf de Steenkampseweg op en volg deze weg 20 m	1.69 km	0:05
	Steenkampseweg, 5768XG, Meijel, Limburg, Nederland	1.69 km	0:05
	Blijf 204 m op Steenkampseweg	1.89 km	0:06
	Ga linksaf de Krum op en volg deze weg 23 m	1.91 km	0:06




















Scan mij




















met de route.nl app en de route wordt geopend op je smartphone. Heb je de app nog niet? Ga dan naar: www.route.nl/app/download








































	Steenkampseweg, 5768XK, Meijel, Limburg, Nederland	1.91 km	0:06
	Blijf 824 m op Krum	2.74 km	0:09
	Krum, 5768RG, Meijel, Limburg, Nederland	2.74 km	0:09
	Blijf 328 m op Krum	3.06 km	0:11
	Ga linksaf de Roggelsedijk, N279 op en volg deze weg 6 m	3.07 km	0:11
	Roggelsedijk, 5768RA, Meijel, Limburg, Nederland	3.07 km	0:11
	Blijf 6 m op Roggelsedijk, N279	3.07 km	0:11
	Ga rechtsaf de Krum op en volg deze weg 8 m	3.08 km	0:11
	Ga rechtsaf en volg deze weg 336 m	3.42 km	0:12
	Ga rechtsaf en volg deze weg 23 m	3.44 km	0:12
	Roggelsedijk 24A, 5768RB, Meijel, Limburg, Nederland	3.44 km	0:12
	Volg de weg 468 m	3.91 km	0:14
	Venloseweg, 5768PZ, Meijel, Limburg, Nederland	3.91 km	0:14
	Volg de weg 42 m	3.95 km	0:14
	Volg de weg 234 m	4.18 km	0:17
	Venloseweg, 5768PZ, Meijel, Limburg, Nederland	4.18 km	0:17
	Volg de weg 365 m	4.55 km	0:23
	N51.314, E5.8701	4.55 km	0:23
	Volg de weg 898 m	5.44 km	0:36
	Venloseweg 18, 6035RX, Ospel, Limburg, Nederland	5.44 km	0:36
	Volg de weg 1.0 km	6.46 km	0:52




















	Venloseweg, 6034RG, Ospel, Limburg, Nederland	6.46 km	0:52
	Volg de weg 71 m	6.53 km	0:53
	Ga linksaf de Stokershorst op en volg deze weg 140 m	6.67 km	0:53
	Ga rechtsaf de Aan 't Kruis op en volg deze weg 234 m	6.91 km	0:54
	Stokershorst 3, 6034RG, Nederweert-Eind, Limburg, Nederland	6.91 km	0:54
	Blijf 1.1 km op Aan 't Kruis	7.97 km	0:58
	Ga linksaf de Gebleektendijk op en volg deze weg 557 m	8.53 km	1:00
	Gebleektendijk 10, 6034RD, Nederweert-Eind, Limburg, Nederland	8.53 km	1:00
	Blijf 1.9 km op Gebleektendijk	10.47 km	1:07
	Gebleektendijk, 6034RC, Nederweert-Eind, Limburg, Nederland	10.47 km	1:07
	Blijf 115 m op Gebleektendijk	10.59 km	1:08
	Ga rechtsaf de Hoevenzijweg op en volg deze weg 397 m	10.99 km	1:09
	Ga linksaf de Hoeven op en volg deze weg 299 m	11.28 km	1:10
	Venloseweg, 6035BZ, Ospel, Limburg, Nederland	11.28 km	1:10
	Blijf 636 m op Hoeven	11.92 km	1:13
	Ga een scherpe bocht rechtsaf de Niesakkerweg op en volg deze weg 6 m	11.92 km	1:13
	4 (Niesakkerweg, 6034RB Nederweert-Eind, Limburg, Nederland)	11.92 km	1:13
	Blijf 386 m op Niesakkerweg	12.31 km	1:14
	Ga rechtsaf de Baldessenweg op en volg deze weg 50 m	12.36 km	1:14



















	Baldessenweg 15, 6034RN, Nederweert-Eind, Limburg, Nederland	12.36 km	1:14
	Blijf 917 m op Baldessenweg	13.28 km	1:18
	Blijf 68 m op Tjongerstraat	13.34 km	1:18
	Tjongerstraat 29, 6034RR, Nederweert-Eind, Limburg, Nederland	13.34 km	1:18
	Blijf 147 m op Tjongerstraat	13.49 km	1:19
	Ga rechtsaf de Rendierenlaan op en volg deze weg 53 m	13.54 km	1:19
	Ga linksaf de Milderspaât op en volg deze weg 55 m	13.60 km	1:19
	Milderspaât, 6034PL, Nederweert-Eind, Limburg, Nederland	13.60 km	1:19
	Blijf 55 m op Milderspaât	13.65 km	1:19
	Ga linksaf de Rendierenlaan op en volg deze weg 286 m	13.94 km	1:20
	Ga rechtsaf de Eind op en volg deze weg 252 m	14.19 km	1:21
	Ga linksaf de Hulsen op en volg deze weg 42 m	14.23 km	1:21
	Eind, 6034RH, Nederweert-Eind, Limburg, Nederland	14.23 km	1:21
	Blijf 719 m op Hulsen	14.95 km	1:24
	Ga een flauwe bocht linksaf en volg deze weg 6 m	14.95 km	1:24
	Hulsenweg, 6034RA, Nederweert-Eind, Limburg, Nederland	14.95 km	1:24
	Volg de weg 30 m	14.98 km	1:25
	Hulsen, Nederweert-Eind, Limburg, Nederland	14.98 km	1:25
	Volg de weg 117 m	15.10 km	1:26




















	Hulsen, Nederweert-Eind, Limburg, Nederland	15.10 km	1:26
	Volg de weg 35 m	15.14 km	1:27
	Ga linksaf de Mildert op en volg deze weg 6 m	15.14 km	1:27
	Wessemerdijk, 6031, Nederweert, Limburg, Nederland	15.14 km	1:27
	Blijf 858 m op Mildert	16.00 km	1:30
	3 (Houtsweg, 6034SP Nederweert-Eind, Limburg, Nederland)	16.00 km	1:30
	Blijf 2 m op Mildert	16.00 km	1:30
	Ga rechtsaf de Houtsweg op en volg deze weg 97 m	16.10 km	1:30
	Blijf 302 m op Schoor	16.40 km	1:31
	Ga linksaf de Liskesweg op en volg deze weg 24 m	16.42 km	1:31
	Schoor 34, 6031SC, Nederweert, Limburg, Nederland	16.42 km	1:31
	Blijf 159 m op Liskesweg	16.58 km	1:32
	Ga rechtsaf de Schoordijk op en volg deze weg 28 m	16.61 km	1:32
	Schoordijk 2, 6031SJ, Nederweert, Limburg, Nederland	16.61 km	1:32
	Blijf 2.2 km op Schoordijk	18.84 km	1:40
	Volg de weg 22 m	18.86 km	1:40
	Schoordijk, 6005NL, Weert, Limburg, Nederland	18.86 km	1:40
	Volg de weg 482 m	19.34 km	1:43
	Blijf 557 m op Schoordijk	19.90 km	1:45




	Ga linksaf en volg deze weg 3 m	19.90 km	1:45
	Roermondseweg 170, 6005NJ, Weert, Limburg, Nederland	19.90 km	1:45
	Volg de weg 3 m	19.91 km	1:45
	Ga een scherpe bocht linksaf de Schoordijk op en volg deze weg 10 m	19.92 km	1:45
	Volg de weg 181 m	20.10 km	1:46
	Ga rechtsaf de Molenbrugweg op en volg deze weg 52 m	20.15 km	1:46
	Molenbrugweg 14, 6005NK, Weert, Limburg, Nederland	20.15 km	1:46
	Blijf 314 m op Molenbrugweg	20.46 km	1:47
	Ga rechtsaf de Coolenstraat op en volg deze weg 34 m	20.49 km	1:47
	Coolenstraat 42, 6005NZ, Weert, Limburg, Nederland	20.49 km	1:47
	Blijf 688 m op Coolenstraat	21.18 km	1:50
	Ga linksaf de Ittervoorterweg op en volg deze weg 39 m	21.22 km	1:50
	Ittervoorterweg, 6005PD, Weert, Limburg, Nederland	21.22 km	1:50
	Blijf 183 m op Ittervoorterweg	21.40 km	1:50
	Ga een flauwe bocht rechtsaf en volg deze weg 1.5 km	22.86 km	1:55
	Ga een flauwe bocht rechtsaf de Swartbroekstraat op en volg deze weg 181 m	23.04 km	1:56
	Blijf 371 m op Niesstraat	23.41 km	1:57
	Ga linksaf de Sebastiaanstraat op en volg deze weg 20 m	23.43 km	1:57

	Sebastiaanstraat, 6011PC, Ell, Limburg, Nederland	23.43 km	1:57
	Blijf 943 m op Sebastiaanstraat	24.37 km	2:00
	Blijf 1.1 km op Ellerweg	25.46 km	2:04
	Ga linksaf en volg deze weg 18 m	25.48 km	2:04
	Grathemerweg 57, 6037RN, Kelpen-Oler, Limburg, Nederland	25.48 km	2:04
	Volg de weg 121 m	25.60 km	2:04
	Grathemerweg, 6037RR, Kelpen-Oler, Limburg, Nederland	25.60 km	2:04
	Volg de weg 1.6 km	27.17 km	2:10
	Ga rechtsaf de Kanaalweg op en volg deze weg 14 m	27.19 km	2:10
	Rijksweg, 6031SM, Kelpen-Oler, Limburg, Nederland	27.19 km	2:10
	Blijf 967 m op Kanaalweg	28.15 km	2:13
	Ga een flauwe bocht rechtsaf de Mildert op en volg deze weg 19 m	28.17 km	2:13
	Kanaalweg, 6031SM, Nederweert, Limburg, Nederland	28.17 km	2:13
	Blijf 992 m op Mildert	29.16 km	2:17
	Ga linksaf de Van den Broekweg op en volg deze weg 22 m	29.19 km	2:17
	Doradopad 7, 6091PZ, Leveroy, Limburg, Nederland	29.19 km	2:17
	Blijf 1.1 km op Van den Broekweg	30.25 km	2:21
	Ga linksaf en volg deze weg 19 m	30.27 km	2:21
	Houtsberg 8, 6034ST, Nederweert-Eind, Limburg, Nederland	30.27 km	2:21

	Volg de weg 245 m	30.51 km	2:22
	Blijf 42 m op Vlakwater	30.55 km	2:22
	Houtsberg 11, 6034ST, Nederweert-Eind, Limburg, Nederland	30.55 km	2:22
	Blijf 1.9 km op Vlakwater	32.48 km	2:29
	Ga linksaf de Leveroysedijk op en volg deze weg 33 m	32.51 km	2:30
	Leveroysedijk, 6091NV, Leveroy, Limburg, Nederland	32.51 km	2:30
	Blijf 1.4 km op Leveroysedijk	33.93 km	2:35
	Ga rechtsaf de Banendijk op en volg deze weg 48 m	33.97 km	2:35
	Leveroysedijk 5, 6034SW, Nederweert-Eind, Limburg, Nederland	33.97 km	2:35
	Blijf 1.6 km op Banendijk	35.59 km	2:41
	Ga een flauwe bocht linksaf de Hollander op en volg deze weg 24 m	35.62 km	2:41
	Reulisweg, 6091PG, Heythuysen, Limburg, Nederland	35.62 km	2:41
	Blijf 2.3 km op Hollander	37.91 km	2:50
	Hollander 12, 6093PC, Heythuysen, Limburg, Nederland	37.91 km	2:50
	Blijf 384 m op Hollander	38.29 km	2:51
	Blijf 1.2 km op Caluna	39.52 km	2:56
	Caluna 10, 6093PG, Heythuysen, Limburg, Nederland	39.52 km	2:56
	Blijf 964 m op Caluna	40.49 km	3:00
	Blijf 1.3 km op Aan de Heibloem	41.74 km	3:04

	Ga linksaf en volg deze weg 30 m	41.77 km	3:04
	Aan de Heibloem, 6089NN, Heibloem, Limburg, Nederland	41.77 km	3:04
	Volg de weg 300 m	42.07 km	3:05
	Ga linksaf de Meijelseweg, N279 op en volg deze weg 26 m	42.10 km	3:05
	Meijelseweg 3, 6089ND, Heibloem, Limburg, Nederland	42.10 km	3:05
	Blijf 50 m op Meijelseweg, N279	42.15 km	3:05
	Ga linksaf en volg deze weg 2.3 km	44.45 km	3:13
	Ga een scherpe bocht linksaf de Roggelsedijk, N279 op en volg deze weg 50 m	44.50 km	3:13
	Roggelsedijk 21, 5768RA, Meijel, Limburg, Nederland	44.50 km	3:13
	Blijf 40 m op Roggelsedijk, N279	44.54 km	3:13
	Ga rechtsaf en volg deze weg 138 m	44.68 km	3:14
	5768RA, Meijel, Limburg, Nederland	44.68 km	3:14
	Volg de weg 149 m	44.83 km	3:14
	Volg de weg 1.3 km	46.14 km	3:21
	Ga linksaf de Katsberg op en volg deze weg 28 m	46.17 km	3:21
	Katsberg 30, 5768RH, Meijel, Limburg, Nederland	46.17 km	3:21
	Blijf 382 m op Katsberg	46.55 km	3:23
	Ga een scherpe bocht rechtsaf de Trinesweg op en volg deze weg 71 m	46.62 km	3:23

	Trinesweg, 5768RH, Meijel, Limburg, Nederland	46.62 km	3:23
	Blijf 247 m op Trinesweg	46.86 km	3:24
	Ga linksaf de Peelbaan op en volg deze weg 44 m	46.91 km	3:24
	Trinesweg, 5768RH, Meijel, Limburg, Nederland	46.91 km	3:24
	Blijf 677 m op Peelbaan	47.58 km	3:26
	Steenkampseweg, 5768XG, Meijel, Limburg, Nederland	47.58 km	3:26
	Blijf 6 m op Peelbaan	47.59 km	3:26
	Ga rechtsaf en volg deze weg 975 m	48.56 km	3:31
	Steegstraat 32, 5768AV, Meijel, Limburg, Nederland	48.56 km	3:31
	Volg de weg 9 m	48.57 km	3:31
	Ga linksaf de Steegstraat op en volg deze weg 371 m	48.94 km	3:33
	Ga een scherpe bocht rechtsaf de Kapelkesweg op en volg deze weg 21 m	48.96 km	3:33
	Kapelkesweg 20, 5768AX, Meijel, Limburg, Nederland	48.96 km	3:33
	Blijf 50 m op Kapelkesweg	49.01 km	3:33
	Ga linksaf de Kerkveld op en volg deze weg 67 m	49.08 km	3:33
	Kerkveld 40, 5768BB, Meijel, Limburg, Nederland	49.08 km	3:33
	Blijf 151 m op Kerkveld	49.23 km	3:34
	Ga rechtsaf de Pastpaedje op en volg deze weg 44 m	49.27 km	3:34
	Ga linksaf en volg deze weg 34 m	49.31 km	3:34

	Ga een flauwe bocht linksaf en volg deze weg 5 m	49.31 km	3:34
	Ga linksaf de Alexanderplein op en volg deze weg 52 m	49.36 km	3:34
	Alexanderplein 2, 5768BE, Meijel, Limburg, Nederland	49.36 km	3:34

Route.nl wenst je veel fietsplezier.

Graag zien we je terug voor één van onze andere 60582 gratis routes op onze site!