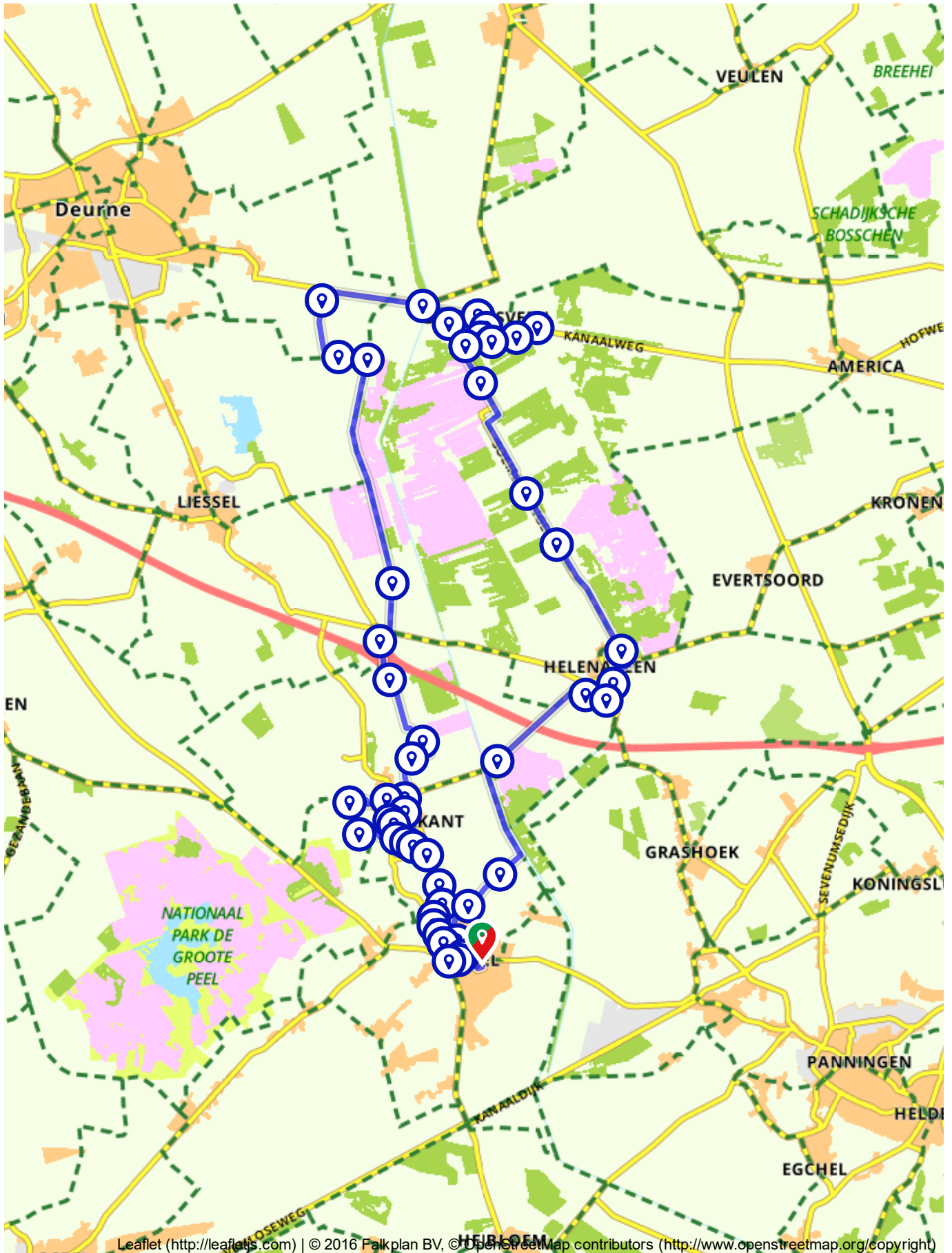


# De Helena Route 40 km

Nederland | Limburg | Meijel | 40,15 km (ongeveer 2:21 u) | Fietsroute 534416



Leaflet (<http://leafletjs.com>) | © 2016 Falkplan BV, © OpenStreetMap contributors (<http://www.openstreetmap.org/copyright>)

#	Beschrijving	Afstand	Tijd
Nederland   Limburg   Meijel   40,15 km (ongeveer 2:21 u)   Fietsroute 534416			

## Aangeboden door

Ivo, Limburg (NL)

## Praktische informatie

Dichtstbijzijnde locaties

- P** Parkeerplaats centrum  
Alexanderhof  
5768BZ Peel en Maas
- P** Parkeerplaats  
Nederweerderdijk  
5768PD Peel en Maas





















## Scan mij



















met de route.nl app en de route wordt geopend op je smartphone. Heb je de app nog niet? Ga dan naar:  
[www.route.nl/app/download](http://www.route.nl/app/download)






































## Routebeschrijving




















#	Beschrijving	Afstand	Tijd
	Alexanderplein 2, 5768BE, Meijel, Limburg, Nederland	0.00 km	0:00
	Blijf 74 m op Alexanderplein	0.07 km	0:00
	Ga rechtsaf de Schoolstraat op en volg deze weg 106 m	0.18 km	0:00
	Ga linksaf de Raadhuisplein op en volg deze weg 68 m	0.25 km	0:00
	Ga een flauwe bocht rechtsaf de Dorpsstraat op en volg deze weg 305 m	0.55 km	0:01
	Ga rechtsaf de Molenstraat op en volg deze weg 147 m	0.70 km	0:02
	Molenstraat 13, 5768EA, Meijel, Limburg, Nederland	0.70 km	0:02
	Blijf 171 m op Molenstraat	0.87 km	0:03
	Blijf 534 m op Molenbaan	1.40 km	0:04
	Molenbaan 13, 5768RT, Meijel, Limburg, Nederland	1.40 km	0:04
	Blijf 767 m op Molenbaan	2.17 km	0:07
	Molenbaan, 5768RV, Meijel, Limburg, Nederland	2.17 km	0:07
	Blijf 499 m op Molenbaan	2.67 km	0:09
	Volg de weg 1.2 km	3.84 km	0:15
	Volg de weg 441 m	4.29 km	0:17
	Ga rechtsaf de Sint Vincentiusstraat op en volg deze weg 246 m	4.53 km	0:18





















#	Beschrijving	Afstand	Tijd
	Lagebrugweg 17, 5759PK, Helenaveen, Noord-Brabant, Nederland	4.53 km	0:18
	Blijf 83 m op Sint Vincentiusstraat	4.61 km	0:18
	Blijf 1.9 km op Lagebrugweg	6.47 km	0:25
	Ga rechtsaf de Aardbeiweg op en volg deze weg 168 m	6.64 km	0:25
	Aardbeiweg, 5759PE, Helenaveen, Noord-Brabant, Nederland	6.64 km	0:25
	Blijf 224 m op Aardbeiweg	6.86 km	0:26
	Ga linksaf de Kervelweg op en volg deze weg 263 m	7.12 km	0:27
	Kervelweg 6, 5759PN, Helenaveen, Noord-Brabant, Nederland	7.12 km	0:27
	Blijf 233 m op Kervelweg	7.36 km	0:28
	Ga linksaf de Helenastraat op en volg deze weg 202 m	7.56 km	0:29
	Kruisbesweg, 5759PT, Helenaveen, Noord-Brabant, Nederland	7.56 km	0:29
	Blijf 181 m op Helenastraat	7.74 km	0:29
	Blijf 14 m op Soemeersingel	7.75 km	0:29
	Ga rechtsaf en volg deze weg 380 m	8.13 km	0:30
	Ga linksaf de Koolweg op en volg deze weg 268 m	8.40 km	0:31
	Koolweg 6, 5759PX, Helenaveen, Noord-Brabant, Nederland	8.40 km	0:31
	Blijf 310 m op Koolweg	8.71 km	0:33
	Ga linksaf en volg deze weg 26 m	8.73 km	0:33
	Ga rechtsaf de Soemeersingel op en volg deze weg 1.0 km	9.75 km	0:36
	Ga rechtsaf en volg deze weg 22 m	9.77 km	0:36

#	Beschrijving	Afstand	Tijd
	Ga linksaf de Koolweg op en volg deze weg 820 m	10.59 km	0:39
	Koolweg 48, 5759PZ, Helenaveen, Noord-Brabant, Nederland	10.59 km	0:39
	Blijf 91 m op Koolweg	10.68 km	0:40
	Ga linksaf en volg deze weg 26 m	10.70 km	0:40
	Ga rechtsaf de Soemeersingel op en volg deze weg 917 m	11.62 km	0:43
	Soemeersingel 119, 5759RD, Helenaveen, Noord-Brabant, Nederland	11.62 km	0:43
	Blijf 432 m op Soemeersingel	12.05 km	0:45
	Ga rechtsaf de Jaagpad op en volg deze weg 1.4 km	13.50 km	0:49
	Blijf 451 m op Helenaveenseweg	13.95 km	0:51
	N51.4341, E5.8881	13.95 km	0:51
	Blijf 1.1 km op Helenaveenseweg	15.10 km	0:55
	Ga rechtsaf de Pastoor Hendriksstraat op en volg deze weg 32 m	15.13 km	0:55
	Ga linksaf de Sint Barbarastraat op en volg deze weg 16 m	15.14 km	0:55
	Pastoor Hendriksstraat, 5766PC, Griendtsveen, Limburg, Nederland	15.14 km	0:55
	Blijf 441 m op Sint Barbarastraat	15.58 km	0:56
	Ga linksaf de Kanaalweg op en volg deze weg 79 m	15.66 km	0:57
	Kanaalweg, 5766PK, Griendtsveen, Limburg, Nederland	15.66 km	0:57
	Blijf 265 m op Kanaalweg	15.93 km	0:57





















#	Beschrijving	Afstand	Tijd
	Ga een flauwe bocht linksaf de Sphagnumweg op en volg deze weg 108 m	16.03 km	0:58
	Sphagnumweg, 5766PL, Griendtsveen, Limburg, Nederland	16.03 km	0:58
	Blijf 64 m op Sphagnumweg	16.10 km	0:58
	Ga rechtsaf en volg deze weg 17 m	16.11 km	0:58
	Ga rechtsaf de Ericaweg op en volg deze weg 278 m	16.39 km	0:59
	Blijf 48 m op Kanaalweg	16.44 km	0:59
	Kanaalweg, 5766PS, Griendtsveen, Limburg, Nederland	16.44 km	0:59
	Blijf 431 m op Kanaalweg	16.87 km	1:01
	Kanaalweg 10, 5766PN, Griendtsveen, Limburg, Nederland	16.87 km	1:01
	Blijf 496 m op Kanaalweg	17.37 km	1:03
	Ga linksaf de Lavendellaan op en volg deze weg 149 m	17.51 km	1:03
	Kanaalweg 27, 5766PN, Griendtsveen, Limburg, Nederland	17.51 km	1:03
	Blijf 873 m op Lavendellaan	18.39 km	1:06
	Ga rechtsaf de Apostelweg op en volg deze weg 82 m	18.47 km	1:06
	Apostelweg 1b, 5766PM, Griendtsveen, Limburg, Nederland	18.47 km	1:06
	Blijf 188 m op Apostelweg	18.66 km	1:07
	Ga een flauwe bocht linksaf de Deurneseweg op en volg deze weg 117 m	18.77 km	1:07
	Deurneseweg 9, 5766PH, Griendtsveen, Limburg, Nederland	18.77 km	1:07




















 <b>Beschrijving</b>	<b>Afstand</b>	<b>Tijd</b>
Deurneseweg	km	
 Blijf 94 m op Griendtsveenseweg	19.74 km	1:11
 Griendtsveenseweg, 5753SH, Deurne, Noord-Brabant, Nederland	19.74 km	1:11
 Blijf 1.7 km op Griendtsveenseweg	21.47 km	1:16
 Ga linksaf de Klaverweg op en volg deze weg 163 m	21.64 km	1:17
 Klaverweg 1, 5753SE, Deurne, Noord-Brabant, Nederland	21.64 km	1:17
 Blijf 1.0 km op Klaverweg	22.65 km	1:20
 Blijf 5 m op Zonnewende	22.66 km	1:20
 Ga linksaf en volg deze weg 211 m	22.87 km	1:22
 Zonnewende, 5753SE, Deurne, Noord-Brabant, Nederland	22.87 km	1:22
 Volg de weg 211 m	23.08 km	1:24
 Ga rechtsaf de Zonnewende op en volg deze weg 5 m	23.08 km	1:24
 Ga rechtsaf en volg deze weg 721 m	23.80 km	1:27
 Ga een scherpe bocht rechtsaf de Leegveld op en volg deze weg 76 m	23.88 km	1:27
 Leegveld, 5753SG, Deurne, Noord-Brabant, Nederland	23.88 km	1:27
 Blijf 478 m op Leegveld	24.36 km	1:29
 Blijf 1.7 km op Blokweg	26.02 km	1:35
 Ga een flauwe bocht rechtsaf en volg deze weg 1.6 km	27.65 km	1:41
 Ga een flauwe bocht rechtsaf de Leegveld op en volg deze weg 219 m	27.87 km	1:41
















	Beschrijving	Afstand km	Tijd
	Blijf 842 m op Leegveld	28.71 km	1:45
	Volg de weg 267 m	28.98 km	1:45
	Ga linksaf de Koeweideweg op en volg deze weg 225 m	29.20 km	1:46
	Koeweideweg, 5758PD, Liessel, Noord-Brabant, Nederland	29.20 km	1:46
	Blijf 443 m op Koeweideweg	29.64 km	1:48
	Ga linksaf de Kromme Heitraxsedijk op en volg deze weg 104 m	29.75 km	1:48
	Blijf 153 m op Koeweideweg	29.90 km	1:49
	Kromme Heitraxsedijk, 5758PD, Neerkant, Noord-Brabant, Nederland	29.90 km	1:49
	Blijf 895 m op Koeweideweg	30.79 km	1:52
	Ga linksaf de Bospeelweg op en volg deze weg 52 m	30.84 km	1:52
	Ga een flauwe bocht rechtsaf de Veenpluisweg op en volg deze weg 339 m	31.18 km	1:53
	Veenpluisweg, 5758PM, Neerkant, Noord-Brabant, Nederland	31.18 km	1:53
	Blijf 240 m op Veenpluisweg	31.42 km	1:54
	Ga rechtsaf de Heesterveld op en volg deze weg 307 m	31.73 km	1:56
	Blijf 15 m op Steenstraat	31.74 km	1:56
	Heesterveld, 5758PP, Neerkant, Noord-Brabant, Nederland	31.74 km	1:56
	Blijf 735 m op Steenstraat	32.48 km	1:58
	Ga rechtsaf de Sint Vincentiusstraat op en volg deze weg 96 m	32.57 km	1:59

	Beschrijving	Afstand km	Tijd
	Brandsmastraat op en volg deze weg 64 m		
	Brandsmastraat 8, 5758BE, Neerkant, Noord-Brabant, Nederland	32.64 km	1:59
	Blijf 203 m op Brandsmastraat	32.84 km	2:00
	Ga rechtsaf de Pastoor van Erpstraat op en volg deze weg 74 m	32.91 km	2:00
	Pastoor van Erpstraat, 5758BC, Neerkant, Noord-Brabant, Nederland	32.91 km	2:00
	Blijf 102 m op Pastoor van Erpstraat	33.01 km	2:00
	Ga linksaf de Potterschans op en volg deze weg 114 m	33.13 km	2:00
	Blijf 134 m op Schotselaan	33.26 km	2:01
	Schotselaan 7, 5758AG, Neerkant, Noord-Brabant, Nederland	33.26 km	2:01
	Blijf 62 m op Schotselaan	33.32 km	2:01
	Ga rechtsaf de Keulsebaan op en volg deze weg 71 m	33.39 km	2:01
	Keulsebaan 7a, 5758AA, Neerkant, Noord-Brabant, Nederland	33.39 km	2:01
	Blijf 152 m op Keulsebaan	33.54 km	2:02
	Ga een flauwe bocht linksaf de Dorpsstraat op en volg deze weg 247 m	33.79 km	2:03
	Ga linksaf de Moostenstraat op en volg deze weg 75 m	33.86 km	2:03
	Moostenstraat 2a, 5758RX, Neerkant, Noord-Brabant, Nederland	33.86 km	2:03
	Blijf 334 m op Moostenstraat	34.20 km	2:04
	Ga rechtsaf de Moostdijk op en volg deze weg 91 m	34.29 km	2:05
	Ga een flauwe bocht linksaf de Ericaweg op en volg deze weg 280 m	34.57 km	2:06



	Beschrijving	Afstand km	Tijd
	Moostdijksebergen op en volg deze weg 73 m		
	Moostdijksebergen, 5758PW, Neerkant, Noord-Brabant, Nederland	34.64 km	2:06
	Blijf 576 m op Moostdijksebergen	35.22 km	2:08
	Ga een flauwe bocht linksaf de Schietbaan op en volg deze weg 89 m	35.30 km	2:08
	Schietbaan, 5758PX, Neerkant, Noord-Brabant, Nederland	35.30 km	2:08
	Blijf 314 m op Schietbaan	35.62 km	2:10
	Ga rechtsaf de Moostdijk op en volg deze weg 301 m	35.92 km	2:11
	Ga linksaf de Keulsebaan op en volg deze weg 7 m	35.92 km	2:11
	Ga rechtsaf de Tankweg op en volg deze weg 79 m	36.00 km	2:11
	Keulsebaan 15, 5758RW, Neerkant, Noord-Brabant, Nederland	36.00 km	2:11
	Blijf 169 m op Tankweg	36.17 km	2:12
	Ga rechtsaf en volg deze weg 89 m	36.26 km	2:12
	Meistraat 40, 5758RZ, Neerkant, Noord-Brabant, Nederland	36.26 km	2:12
	Volg de weg 94 m	36.35 km	2:13
	Ga linksaf de Langmost op en volg deze weg 111 m	36.46 km	2:13
	Langmost, 5758RZ, Neerkant, Noord-Brabant, Nederland	36.46 km	2:13
	Blijf 41 m op Langmost	36.50 km	2:13
	Blijf 382 m op Schansweg	36.89 km	2:14
	Schansweg 22, 5758RH, Neerkant, Noord-Brabant, Nederland	36.89 km	2:14

 <b>Beschrijving</b> Schansweg	<b>Afstand</b> km	<b>Tijd</b>
 Schansweg 40, 5758RH, Neerkant, Noord-Brabant, Nederland	37.47 km	2:17
 Blijf 96 m op Schansweg	37.56 km	2:17
 Ga rechtsaf de Kruisstraat op en volg deze weg 235 m	37.80 km	2:18
 Ga rechtsaf de Hof op en volg deze weg 117 m	37.91 km	2:18
 Hof 14, 5768RX, Meijel, Limburg, Nederland	37.91 km	2:18
 Blijf 320 m op Hof	38.23 km	2:19
 Hof, 5768RX, Meijel, Limburg, Nederland	38.23 km	2:19
 Blijf 51 m op Hof	38.28 km	2:20
 Ga rechtsaf de Berkenheg op en volg deze weg 32 m	38.31 km	2:20
 Ga linksaf de Heuvel op en volg deze weg 64 m	38.38 km	2:20
 Ga linksaf de Molenhaagweg op en volg deze weg 50 m	38.43 km	2:20
 Molenhaagweg, 5768EH, Meijel, Limburg, Nederland	38.43 km	2:20
 Blijf 240 m op Molenhaagweg	38.67 km	2:21
 Molenhaagweg 21, 5768EE, Meijel, Limburg, Nederland	38.67 km	2:21
 Blijf 161 m op Molenhaagweg	38.83 km	2:21
 Ga rechtsaf de In de Haag op en volg deze weg 157 m	38.98 km	2:22
 In de Haag 20, 5768HD, Meijel, Limburg, Nederland	38.98 km	2:22
 Blijf 232 m op In de Haag	39.21 km	2:23

	Beschrijving	Afstand km	Tijd
	Kalisstraat op en volg deze weg 31 m	0.31	0:00
	Ga rechtsaf de Trambaan op en volg deze weg 135 m	39.38	2:23
	Trambaan 14, 5768CR, Meijel, Limburg, Nederland	39.38	2:23
	Blijf 44 m op Trambaan	39.42	2:23
	Ga linksaf de Pater Willemsplantsoen op en volg deze weg 159 m	39.58	2:24
	Pater Willemsplantsoen, 5768CK, Meijel, Limburg, Nederland	39.58	2:24
	Blijf 104 m op Pater Willemsplantsoen	39.68	2:24
	Pater Willemsplantsoen 1C, 5768CK, Meijel, Limburg, Nederland	39.68	2:24
	Blijf 43 m op Pater Willemsplantsoen	39.73	2:24
	Ga rechtsaf de Dorpsstraat op en volg deze weg 176 m	39.90	2:25
	Ga een flauwe bocht linksaf de Raadhuisplein op en volg deze weg 68 m	39.97	2:25
	Ga rechtsaf de Schoolstraat op en volg deze weg 106 m	40.08	2:26
	Ga linksaf de Alexanderplein op en volg deze weg 74 m	40.15	2:26
	Alexanderplein 2, 5768BE, Meijel, Limburg, Nederland	40.15	2:26

Route.nl wenst je veel fietsplezier.

Graag zien we je terug voor één van onze andere 63810 gratis routes op onze site!