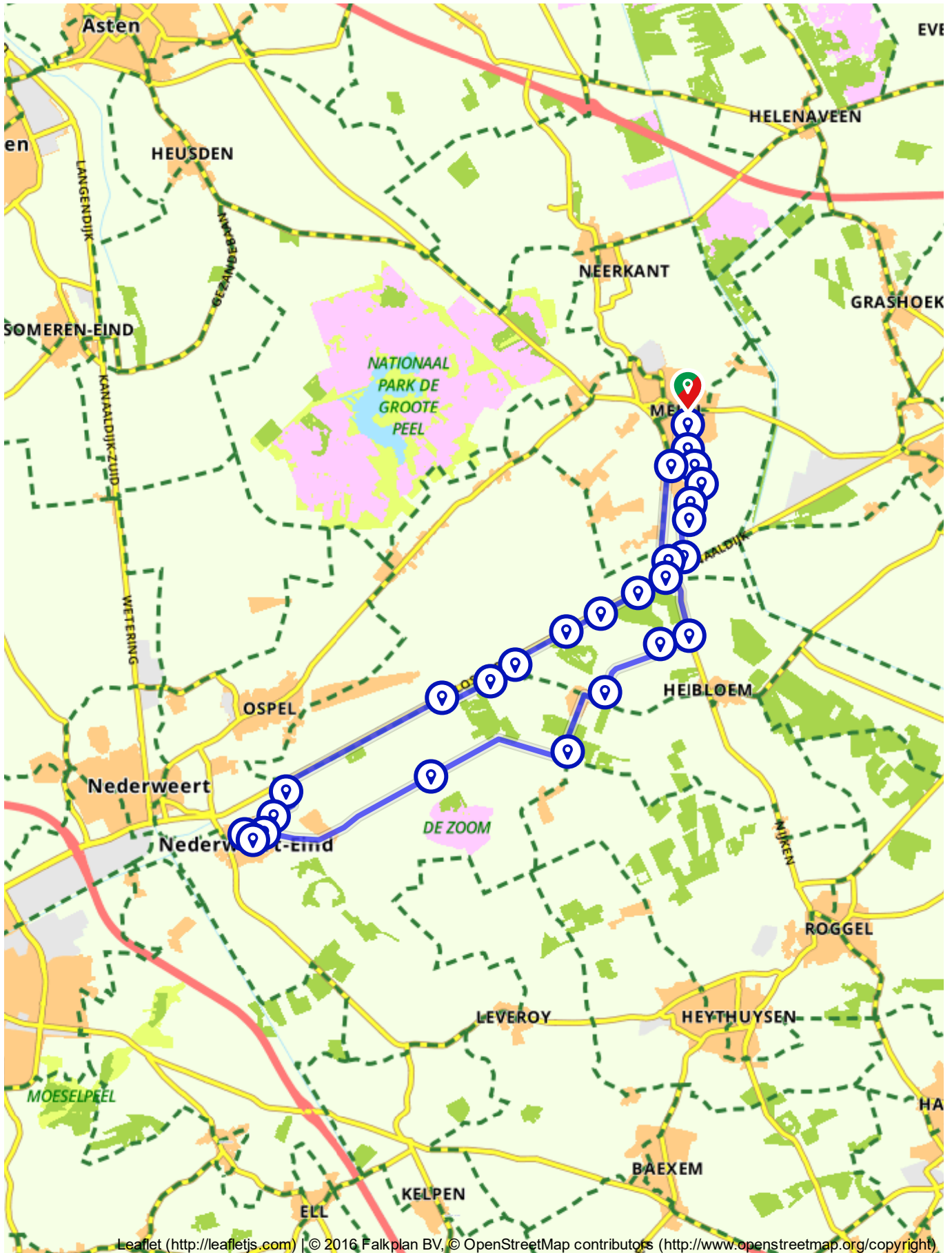


De Braakpeel Route

Nederland | Limburg | Meijel | 27,60 km (ongeveer 1:37 u) | Fietsroute 533254



#	Beschrijving	Afstand	Tijd
---	--------------	---------	------

Nederland | Limburg | Meijel | 27,60 km (ongeveer 1:37 u) | Fietsroute 533254

Aangeboden door

Ivo, Limburg (NL)


















Praktische informatie

Dichtstbijzijnde locaties

P Parkeerplaats centrum
Alexanderhof
5768BZ Peel en Maas

P Parkeerplaats
Nederweerderdijk
5768PD Peel en Maas





















Routebeschrijving




















#	Beschrijving	Afstand	Tijd
	Alexanderplein 2, 5768BE, Meijel, Limburg, Nederland	0.00 km	0:00
	Blijf 74 m op Alexanderplein	0.07 km	0:00
	Ga een scherpe bocht linksaf de Schoolstraat op en volg deze weg 150 m	0.22 km	0:00
	Schoolstraat 24, 5768AP, Meijel, Limburg, Nederland	0.22 km	0:00
	Blijf 97 m op Schoolstraat	0.32 km	0:01
	Ga rechtsaf de Hoek op en volg deze weg 387 m	0.71 km	0:02
	Hoek, 5768XT, Meijel, Limburg, Nederland	0.71 km	0:02
	Blijf 52 m op Hoek	0.76 km	0:02
	Blijf 149 m op Donk	0.91 km	0:03
	Ga linksaf en volg deze weg 45 m	0.95 km	0:03
	Ga linksaf en volg deze weg 57 m	1.01 km	0:03
	Volg de weg 297 m	1.30 km	0:06
	Donkersveld 8, 5768XJ, Meijel, Limburg, Nederland	1.30 km	0:06
	Volg de weg 431 m	1.73 km	0:10
	Steenkampseweg, 5768XG, Meijel, Limburg, Nederland	1.73 km	0:10
	Volg de weg 42 m	1.78 km	0:10
	Blijf 284 m op Steenkampseweg	2.06 km	0:11




















Scan mij




















met de route.nl app en de route wordt geopend op je smartphone. Heb je de app nog niet? Ga dan naar: www.route.nl/app/download



#	Beschrijving	Afstand	Tijd
	Ga linksaf de Heihorst op en volg deze weg 144 m	2.20 km	0:12
	Heihorst, 5768XG, Meijel, Limburg, Nederland	2.20 km	0:12
	Blijf 289 m op Heihorst	2.49 km	0:13
	Ga een flauwe bocht rechtsaf de Katsberg op en volg deze weg 129 m	2.62 km	0:13
	Katsberg, 5768RG, Meijel, Limburg, Nederland	2.62 km	0:13
	Blijf 139 m op Katsberg	2.76 km	0:14
	Ga linksaf de Krum op en volg deze weg 484 m	3.24 km	0:16
	Volg de weg 153 m	3.39 km	0:16
	Krum 12, 5768RG, Meijel, Limburg, Nederland	3.39 km	0:16
	Volg de weg 144 m	3.54 km	0:17
	Ga rechtsaf en volg deze weg 325 m	3.86 km	0:18
	Ga rechtsaf en volg deze weg 110 m	3.97 km	0:18
	Venloseweg, 5768RA, Meijel, Limburg, Nederland	3.97 km	0:18
	Volg de weg 422 m	4.39 km	0:20
	Volg de weg 143 m	4.53 km	0:22
	Venloseweg, 5768PZ, Meijel, Limburg, Nederland	4.53 km	0:22
	Volg de weg 735 m	5.27 km	0:33
	Venloseweg, 5768PZ, Ospel, Limburg, Nederland	5.27 km	0:33
	Volg de weg 662 m	5.93 km	0:43
	Venloseweg 18, 6035RX, Ospel, Limburg, Nederland	5.93 km	0:43

#	Beschrijving	Afstand	Tijd
	Volg de weg 1.0 km	6.98 km	0:59
	Ga linksaf de Stokershorst op en volg deze weg 91 m	7.07 km	0:59
	Stokershorst 2, 6034RG, Nederweert-Eind, Limburg, Nederland	7.07 km	0:59
	Blijf 50 m op Stokershorst	7.12 km	0:59
	Ga rechtsaf de Aan 't Kruis op en volg deze weg 517 m	7.63 km	1:01
	Aan 't Kruis, 6034RE, Nederweert-Eind, Limburg, Nederland	7.63 km	1:01
	Blijf 787 m op Aan 't Kruis	8.42 km	1:04
	Ga rechtsaf de Gebleektendijk op en volg deze weg 125 m	8.54 km	1:05
	Ga linksaf de Hoeven op en volg deze weg 82 m	8.63 km	1:05
	Hoeven, 6035CB, Nederweert-Eind, Limburg, Nederland	8.63 km	1:05
	Blijf 3.2 km op Hoeven	11.78 km	1:17
	Ga linksaf de Niesakkerweg op en volg deze weg 96 m	11.88 km	1:17
	Niesakkerweg 4, 6034TA, Nederweert-Eind, Limburg, Nederland	11.88 km	1:17
	Blijf 285 m op Niesakkerweg	12.16 km	1:18
	Ga rechtsaf de Baldessenweg op en volg deze weg 397 m	12.56 km	1:20
	Baldessenweg 9, 6034RN, Nederweert-Eind, Limburg, Nederland	12.56 km	1:20
	Blijf 571 m op Baldessenweg	13.13 km	1:22
	Blijf 104 m op Tjongerstraat	13.23 km	1:22
	Tjongerstraat 8, 6034RR, Nederweert-Eind, Limburg, Nederland	13.23 km	1:22

 Beschrijving	Afstand	Tijd
Tjongerstraat	km	
 Ga linksaf de Rendierenlaan op en volg deze weg 139 m	13.48 km	1:23
 Rendierenlaan 13, 6034RS, Nederweert-Eind, Limburg, Nederland	13.48 km	1:23
 Blijf 118 m op Rendierenlaan	13.60 km	1:23
 Ga linksaf de Ahrensburgerstraat op en volg deze weg 132 m	13.73 km	1:24
 Ga rechtsaf de Kruisstraat op en volg deze weg 42 m	13.77 km	1:24
 Kruisstraat 83, 6034RJ, Nederweert-Eind, Limburg, Nederland	13.77 km	1:24
 Blijf 3.2 km op Kruisstraat	16.96 km	1:36
 N51.2874, E5.8244	16.96 km	1:36
 Blijf 2.6 km op Kruisstraat	19.55 km	1:46
 Ga een scherpe bocht linksaf de Caluna op en volg deze weg 145 m	19.69 km	1:46
 Hollander 13, 6093PC, Heythuysen, Limburg, Nederland	19.69 km	1:46
 Blijf 1.6 km op Caluna	21.25 km	1:52
 Caluna 6, 6093PG, Heythuysen, Limburg, Nederland	21.25 km	1:52
 Blijf 1.2 km op Caluna	22.43 km	1:57
 Ga linksaf de Aan de Heibloem op en volg deze weg 255 m	22.69 km	1:58
 Aan de Heibloem 14, 6093PE, Heythuysen, Limburg, Nederland	22.69 km	1:58
 Blijf 560 m op Aan de Heibloem	23.25 km	2:00
 Ga linksaf de Meijelseweg, N279 op en volg deze weg 169 m	23.41 km	2:00

	Beschrijving	Afstand km	Tijd
	Roggelsedijk 20, 6089ND, Heibloem, Limburg, Nederland		
	Blijf 92 m op Meijelseweg, N279	23.51 km	2:01
	Ga linksaf en volg deze weg 8 m	23.51 km	2:01
	Ga rechtsaf en volg deze weg 906 m	24.42 km	2:04
	Blijf 6 m op Witdonk	24.43 km	2:04
	Ga linksaf en volg deze weg 201 m	24.63 km	2:04
	Ga rechtsaf de Roggelsedijk, N279 op en volg deze weg 171 m	24.80 km	2:05
	Roggelsedijk 20, 5768RB, Meijel, Limburg, Nederland	24.80 km	2:05
	Blijf 69 m op Roggelsedijk, N279	24.87 km	2:05
	Ga rechtsaf de Krum op en volg deze weg 8 m	24.87 km	2:05
	Ga linksaf en volg deze weg 1.6 km	26.51 km	2:11
	Donk 31, 5768XM, Meijel, Limburg, Nederland	26.51 km	2:11
	Volg de weg 220 m	26.73 km	2:11
	Blijf 606 m op Hagelkruisweg	27.34 km	2:13
	Ga rechtsaf de Prins Bernhardstraat op en volg deze weg 88 m	27.42 km	2:14
	Ga een scherpe bocht linksaf de Schoolstraat op en volg deze weg 98 m	27.52 km	2:14
	Ga een scherpe bocht rechtsaf de Alexanderplein op en volg deze weg 74 m	27.60 km	2:14
	Alexanderplein 2, 5768BE, Meijel, Limburg, Nederland	27.60 km	2:14

Route.nl wenst je veel fietsplezier.

Graag zien we je terug voor één van onze andere 63537 gratis routes op onze site!