

De Berkhorst Route

Nederland | Limburg | Meijel | 59,26 km (ongeveer 3:29 u) | Fietsroute 534905



| # | Beschrijving | Afstand | Tijd |
|---|--------------|---------|------|
|---|--------------|---------|------|

Nederland | Limburg | Meijel | 59,26 km (ongeveer 3:29 u) | Fietsroute 534905

Aangeboden door

Ivo, Limburg (NL)

















Praktische informatie

Dichtstbijzijnde locaties

- P** Parkeerplaats centrum
Alexanderhof
5768BZ Peel en Maas

- P** Parkeerplaats
Nederweerderdijk
5768PD Peel en Maas





















Routebeschrijving



















| # | Beschrijving | Afstand | Tijd |
|---|---|---------|------|
|  | Alexanderplein 2, 5768BE, Meijel, Limburg, Nederland | 0.00 km | 0:00 |
|  | Blijf 74 m op Alexanderplein | 0.07 km | 0:00 |
|  | Ga rechtsaf de Schoolstraat op en volg deze weg 106 m | 0.18 km | 0:00 |
|  | Ga linksaf de Raadhuisplein op en volg deze weg 68 m | 0.25 km | 0:00 |
|  | Ga een flauwe bocht rechtsaf de Dorpsstraat op en volg deze weg 305 m | 0.55 km | 0:01 |
|  | Ga rechtsaf de Molenstraat op en volg deze weg 199 m | 0.75 km | 0:02 |
|  | Molenstraat 19, 5768EB, Meijel, Limburg, Nederland | 0.75 km | 0:02 |
|  | Blijf 118 m op Molenstraat | 0.87 km | 0:03 |
|  | Blijf 646 m op Molenbaan | 1.51 km | 0:05 |
|  | Molenbaan 16A, 5768RT, Meijel, Limburg, Nederland | 1.51 km | 0:05 |
|  | Blijf 1.2 km op Molenbaan | 2.67 km | 0:09 |
|  | Volg de weg 1.1 km | 3.76 km | 0:15 |
|  | N51.3696, E5.8917 | 3.76 km | 0:15 |
|  | Volg de weg 84 m | 3.84 km | 0:15 |
|  | Volg de weg 441 m | 4.29 km | 0:17 |
|  | Ga rechtsaf de Sint Vincentiusstraat op en volg deze weg 329 m | 4.61 km | 0:18 |



















Scan mij



















met de route.nl app en de route wordt geopend op je smartphone. Heb je de app nog niet? Ga dan naar: www.route.nl/app/download







































| # | Beschrijving | Afstand | Tijd |
|---|--|----------|------|
|  | Blijf 226 m op Lagebrugweg | 4.84 km | 0:19 |
|  | Lagebrugweg, 5759PL, Helenaveen, Noord-Brabant, Nederland | 4.84 km | 0:19 |
|  | Blijf 1.6 km op Lagebrugweg | 6.47 km | 0:25 |
|  | Ga rechtsaf de Aardbeiweg op en volg deze weg 221 m | 6.69 km | 0:25 |
|  | Aardbeiweg, 5759PE, Helenaveen, Noord-Brabant, Nederland | 6.69 km | 0:25 |
|  | Blijf 171 m op Aardbeiweg | 6.86 km | 0:26 |
|  | Ga linksaf de Kervelweg op en volg deze weg 258 m | 7.12 km | 0:27 |
|  | Kervelweg 6, 5759PN, Helenaveen, Noord-Brabant, Nederland | 7.12 km | 0:27 |
|  | Blijf 237 m op Kervelweg | 7.36 km | 0:28 |
|  | Ga linksaf de Helenastraat op en volg deze weg 194 m | 7.55 km | 0:29 |
|  | Kruisbesweg, 5759PT, Helenaveen, Noord-Brabant, Nederland | 7.55 km | 0:29 |
|  | Blijf 188 m op Helenastraat | 7.74 km | 0:29 |
|  | Ga rechtsaf de Sevenumseweg op en volg deze weg 220 m | 7.96 km | 0:30 |
|  | Sevenumseweg, 5759PW, Helenaveen, Noord-Brabant, Nederland | 7.96 km | 0:30 |
|  | Blijf 163 m op Sevenumseweg | 8.12 km | 0:30 |
|  | Ga linksaf de Koolweg op en volg deze weg 289 m | 8.41 km | 0:32 |
|  | Koolweg 6, 5759PX, Helenaveen, Noord-Brabant, Nederland | 8.41 km | 0:32 |
|  | Blijf 294 m op Koolweg | 8.70 km | 0:33 |
|  | Ga linksaf en volg deze weg 26 m | 8.73 km | 0:33 |
|  | Ga rechtsaf de Soemeersingel op en volg deze weg 1.9 km | 10.66 km | 0:39 |




















| # | Beschrijving | Afstand | Tijd |
|---|---|----------|------|
|  | Ga rechtsaf en volg deze weg 26 m | 10.69 km | 0:40 |
|  | Ga linksaf de Koolweg op en volg deze weg 269 m | 10.95 km | 0:41 |
|  | Koolweg 60, 5759PZ, Helenaveen, Noord-Brabant, Nederland | 10.95 km | 0:41 |
|  | Blijf 88 m op Koolweg | 11.04 km | 0:41 |
|  | Ga linksaf de Brugje op en volg deze weg 24 m | 11.06 km | 0:41 |
|  | Ga rechtsaf de Soemeersingel op en volg deze weg 878 m | 11.94 km | 0:44 |
|  | Kaasweg 2, 5759RN, Helenaveen, Noord-Brabant, Nederland | 11.94 km | 0:44 |
|  | Blijf 116 m op Soemeersingel | 12.06 km | 0:45 |
|  | Ga rechtsaf de Jaagpad op en volg deze weg 1.4 km | 13.50 km | 0:49 |
|  | Blijf 602 m op Helenaveenseweg | 14.10 km | 0:51 |
|  | N51.4352, E5.887 | 14.10 km | 0:51 |
|  | Blijf 996 m op Helenaveenseweg | 15.10 km | 0:55 |
|  | Ga rechtsaf de Pastoor Hendriksstraat op en volg deze weg 32 m | 15.13 km | 0:55 |
|  | Ga rechtsaf de Sint Barbarastraat op en volg deze weg 80 m | 15.21 km | 0:55 |
|  | Sint Barbarastraat 39, 5766PC, Griendtsveen, Limburg, Nederland | 15.21 km | 0:55 |
|  | Blijf 346 m op Sint Barbarastraat | 15.56 km | 0:56 |
|  | Ga linksaf de Kanaalweg op en volg deze weg 240 m | 15.80 km | 0:57 |
|  | Kanaalweg, 5766PK, Griendtsveen, Limburg, Nederland | 15.80 km | 0:57 |




















| # | Beschrijving | Afstand | Tijd |
|---|--|-------------|------|
|  | Blijf 105 m op Kanaalweg | 15.90 km | 0:57 |
|  | Ga een flauwe bocht linksaf de Sphagnumweg op en volg deze weg 121 m | 16.02 km | 0:58 |
|  | Ericaweg 4, 5766PL, Griendtsveen, Limburg, Nederland | 16.02 km | 0:58 |
|  | Blijf 51 m op Sphagnumweg | 16.07 km | 0:58 |
|  | Ga rechtsaf en volg deze weg 17 m | 16.09 km | 0:58 |
|  | Ga rechtsaf de Ericaweg op en volg deze weg 223 m | 16.31 km | 0:59 |
|  | Ericaweg 6, 5766PL, Griendtsveen, Limburg, Nederland | 16.31 km | 0:59 |
|  | Blijf 56 m op Ericaweg | 16.37 km | 0:59 |
|  | Blijf 846 m op Kanaalweg | 17.21 km | 1:02 |
|  | Kanaalweg 18, 5766PN, Griendtsveen, Limburg, Nederland | 17.21 km | 1:02 |
|  | Blijf 129 m op Kanaalweg | 17.34 km | 1:03 |
|  | Ga linksaf de Lavendellaan op en volg deze weg 238 m | 17.58 km | 1:03 |
|  | Kanaalweg 27, 5766PN, Griendtsveen, Limburg, Nederland | 17.58 km | 1:03 |
|  | Blijf 783 m op Lavendellaan | 18.36 km | 1:06 |
|  | Ga rechtsaf de Apostelweg op en volg deze weg 105 m | 18.46 km | 1:06 |
|  | Apostelweg 4, 5766PM, Griendtsveen, Limburg, Nederland | 18.46 km | 1:06 |
|  | Blijf 165 m op Apostelweg | 18.63 km | 1:07 |
|  | Ga een flauwe bocht linksaf de Deurneseweg op en volg deze weg 492 m | 19.12 km | 1:08 |





















|  | Beschrijving | Afstand | Tijd |
|---|--|----------------|-------------|
| | IJsselsteinseweg, 5766PJ, Griendtsveen, Limburg, Nederland | km | |
|  | Blijf 502 m op Deurneseweg | 19.62 km | 1:10 |
|  | Ga rechtsaf de Halte op en volg deze weg 63 m | 19.68 km | 1:10 |
|  | Ga een flauwe bocht rechtsaf de IJsselsteinseweg op en volg deze weg 203 m | 19.89 km | 1:11 |
|  | IJsselsteinseweg, 5766PB, Ysselsteyn, Limburg, Nederland | 19.89 km | 1:11 |
|  | Blijf 1.1 km op IJsselsteinseweg | 20.96 km | 1:15 |
|  | Ga linksaf de Timmermannsweg op en volg deze weg 413 m | 21.37 km | 1:16 |
|  | Timmermannsweg 122A, 5813AR, Ysselsteyn, Limburg, Nederland | 21.37 km | 1:16 |
|  | Blijf 3.5 km op Timmermannsweg | 24.87 km | 1:28 |
|  | Ga linksaf de Ringweg op en volg deze weg 205 m | 25.07 km | 1:28 |
|  | Ringweg 8, 5813BP, Ysselsteyn, Limburg, Nederland | 25.07 km | 1:28 |
|  | Blijf 120 m op Ringweg | 25.19 km | 1:29 |
|  | Ga linksaf de Buntweg op en volg deze weg 12 m | 25.21 km | 1:29 |
|  | Ga linksaf de Zeilbergseweg op en volg deze weg 509 m | 25.71 km | 1:31 |
|  | Zeilbergseweg, 5813AK, Ysselsteyn, Limburg, Nederland | 25.71 km | 1:31 |
|  | Blijf 1.8 km op Zeilbergseweg | 27.47 km | 1:37 |
|  | Blijf 228 m op Wittedijk | 27.69 km | 1:38 |
|  | Ga een scherpe bocht rechtsaf de Kanveldweg op en volg deze weg 325 m | 28.02 km | 1:39 |




















| # | Beschrijving | Afstand | Tijd |
|---|--|----------|------|
|  | Kanveldweg 5, 5754PM, Deurne, Noord-Brabant, Nederland | 28.02 km | 1:39 |
|  | Blijf 1.1 km op Kanveldweg | 29.14 km | 1:44 |
|  | Volg de weg 414 m | 29.55 km | 1:45 |
|  | Ga rechtsaf de Bultweg op en volg deze weg 308 m | 29.86 km | 1:46 |
|  | Bultweg, 5752RN, Deurne, Noord-Brabant, Nederland | 29.86 km | 1:46 |
|  | Blijf 988 m op Bultweg | 30.84 km | 1:50 |
|  | Blijf 1.1 km op Goorsebergweg | 31.92 km | 1:54 |
|  | Goorsebergweg 9b, 5752PX, Deurne, Noord-Brabant, Nederland | 31.92 km | 1:54 |
|  | Blijf 160 m op Goorsebergweg | 32.08 km | 1:54 |
|  | Ga linksaf de Zandschelweg op en volg deze weg 552 m | 32.63 km | 1:57 |
|  | Ga rechtsaf de Kwadestaartweg op en volg deze weg 511 m | 33.14 km | 1:58 |
|  | Kwadestaartweg 17a, 5752PV, Deurne, Noord-Brabant, Nederland | 33.14 km | 1:58 |
|  | Blijf 101 m op Kwadestaartweg | 33.24 km | 1:59 |
|  | Ga linksaf de Bivakweg op en volg deze weg 215 m | 33.46 km | 2:00 |
|  | Blijf 234 m op Suezlaan | 33.69 km | 2:01 |
|  | Suezlaan 9, 5752RC, Deurne, Noord-Brabant, Nederland | 33.69 km | 2:01 |
|  | Blijf 683 m op Suezlaan | 34.37 km | 2:03 |
|  | Ga rechtsaf en volg deze weg 144 m | 34.52 km | 2:04 |












| # | Beschrijving | Afstand | Tijd |
|---|--|----------|------|
|  | Ga linksaf en volg deze weg 7 m | 34.52 km | 2:04 |
|  | Blijf 627 m op Riet | 35.15 km | 2:06 |
|  | Riet 8, 5754PG, Deurne, Noord-Brabant, Nederland | 35.15 km | 2:06 |
|  | Blijf 487 m op Riet | 35.64 km | 2:08 |
|  | Ga rechtsaf de Wittedijk op en volg deze weg 1.4 km | 37.02 km | 2:13 |
|  | Ga een flauwe bocht linksaf de Kulertseweg op en volg deze weg 180 m | 37.20 km | 2:14 |
|  | Kulert, Noord-Brabant, Nederland | 37.20 km | 2:14 |
|  | Blijf 535 m op Kulertseweg | 37.74 km | 2:15 |
|  | Ga linksaf de Zeilbergsestraat op en volg deze weg 363 m | 38.10 km | 2:17 |
|  | Zeilbergsestraat 47a, 5751LH, Deurne, Noord-Brabant, Nederland | 38.10 km | 2:17 |
|  | Blijf 135 m op Zeilbergsestraat | 38.23 km | 2:17 |
|  | Ga linksaf de Blasiusstraat op en volg deze weg 410 m | 38.64 km | 2:18 |
|  | Blasiusstraat 14, 5754AV, Deurne, Noord-Brabant, Nederland | 38.64 km | 2:18 |
|  | Blijf 88 m op Blasiusstraat | 38.73 km | 2:19 |
|  | Ga een flauwe bocht rechtsaf de Griendtsveenseweg op en volg deze weg 2.3 km | 41.00 km | 2:26 |
|  | Ga rechtsaf de Klaverweg op en volg deze weg 377 m | 41.38 km | 2:27 |
|  | Klaverweg 4, 5753SE, Deurne, Noord-Brabant, Nederland | 41.38 km | 2:27 |
|  | Blijf 805 m op Klaverweg | 42.19 km | 2:30 |

|  | Beschrijving | Afstand km | Tijd |
|---|--|---------------|------|
|  | Ga een scherpe bocht rechtsaf de Leegveld op en volg deze weg 317 m | 43.22 km | 2:34 |
|  | Leegveld 12, 5753SG, Deurne, Noord-Brabant, Nederland | 43.22 km | 2:34 |
|  | Blijf 237 m op Leegveld | 43.46 km | 2:35 |
|  | Blijf 1.7 km op Blokweg | 45.12 km | 2:41 |
|  | Ga een flauwe bocht rechtsaf en volg deze weg 1.6 km | 46.75 km | 2:46 |
|  | Ga een flauwe bocht rechtsaf de Leegveld op en volg deze weg 1.1 km | 47.81 km | 2:50 |
|  | Volg de weg 181 m | 47.99 km | 2:51 |
|  | Kanaalstraat, 5757RP, Liessel, Noord-Brabant, Nederland | 47.99 km | 2:51 |
|  | Volg de weg 750 m | 48.74 km | 2:53 |
|  | Ga linksaf de Kromme Heitraksedijk op en volg deze weg 115 m | 48.85 km | 2:54 |
|  | Blijf 233 m op Koeweideweg | 49.09 km | 2:55 |
|  | Koeweideweg 7, 5758PL, Neerkant, Noord-Brabant, Nederland | 49.09 km | 2:55 |
|  | Blijf 815 m op Koeweideweg | 49.90 km | 2:58 |
|  | Ga linksaf de Bospeelweg op en volg deze weg 52 m | 49.95 km | 2:58 |
|  | Ga een flauwe bocht rechtsaf de Veenpluisweg op en volg deze weg 578 m | 50.53 km | 3:00 |
|  | Ga rechtsaf de Heesterveld op en volg deze weg 307 m | 50.84 km | 3:01 |
|  | Blijf 77 m op Steenstraat | 50.91 km | 3:02 |
|  | Steenstraat 8, 5758PP, Neerkant, Noord-Brabant, Nederland | 50.91 km | 3:02 |

|  Beschrijving | Afstand | Tijd |
|---|----------------|-------------|
| Steenstraat | km | |
|  Ga rechtsaf de Sint Vincentiusstraat op en volg deze weg 96 m | 51.68 km | 3:04 |
|  Ga linksaf de Brandsmastraat op en volg deze weg 55 m | 51.74 km | 3:05 |
|  Brandsmastraat 2, 5758BE, Neerkant, Noord-Brabant, Nederland | 51.74 km | 3:05 |
|  Blijf 212 m op Brandsmastraat | 51.95 km | 3:05 |
|  Ga rechtsaf de Pastoor van Erpstraat op en volg deze weg 78 m | 52.02 km | 3:06 |
|  Pastoor van Erpstraat, 5758BC, Neerkant, Noord-Brabant, Nederland | 52.02 km | 3:06 |
|  Blijf 98 m op Pastoor van Erpstraat | 52.12 km | 3:06 |
|  Ga linksaf de Potterschans op en volg deze weg 114 m | 52.24 km | 3:06 |
|  Blijf 126 m op Schotselaan | 52.36 km | 3:07 |
|  Schotselaan 7, 5758AG, Neerkant, Noord-Brabant, Nederland | 52.36 km | 3:07 |
|  Blijf 70 m op Schotselaan | 52.43 km | 3:07 |
|  Ga rechtsaf de Keulsebaan op en volg deze weg 222 m | 52.65 km | 3:08 |
|  Ga een flauwe bocht linksaf de Dorpsstraat op en volg deze weg 93 m | 52.74 km | 3:08 |
|  Dorpsstraat 12, 5758AR, Neerkant, Noord-Brabant, Nederland | 52.74 km | 3:08 |
|  Blijf 154 m op Dorpsstraat | 52.90 km | 3:08 |
|  Ga linksaf de Moostenstraat op en volg deze weg 232 m | 53.13 km | 3:09 |
|  Moostenstraat 23, 5758RX, Neerkant, Noord-Brabant, Nederland | 53.13 km | 3:09 |
|  Blijf 176 m op Moostenstraat | 53.31 km | 3:10 |

|  | Beschrijving | Afstand | Tijd |
|---|---|----------|------|
|  | ga rechtsaf de Moostdijk op en volg deze weg 91 m | km | |
|  | Ga een flauwe bocht linksaf de Ericaweg op en volg deze weg 280 m | 53.68 km | 3:11 |
|  | Ga linksaf de Moostdijksebergen op en volg deze weg 92 m | 53.77 km | 3:12 |
|  | Moostdijksebergen 2, 5758PX, Neerkant, Noord-Brabant, Nederland | 53.77 km | 3:12 |
|  | Blijf 558 m op Moostdijksebergen | 54.32 km | 3:14 |
|  | Ga een flauwe bocht linksaf de Schietbaan op en volg deze weg 192 m | 54.52 km | 3:14 |
|  | Schietbaan, 5758PZ, Neerkant, Noord-Brabant, Nederland | 54.52 km | 3:14 |
|  | Blijf 210 m op Schietbaan | 54.73 km | 3:15 |
|  | Ga rechtsaf de Moostdijk op en volg deze weg 301 m | 55.03 km | 3:16 |
|  | Ga linksaf de Keulsebaan op en volg deze weg 7 m | 55.03 km | 3:16 |
|  | Ga rechtsaf de Tankweg op en volg deze weg 72 m | 55.10 km | 3:17 |
|  | Keulsebaan 15, 5758RW, Neerkant, Noord-Brabant, Nederland | 55.10 km | 3:17 |
|  | Blijf 176 m op Tankweg | 55.28 km | 3:17 |
|  | Ga rechtsaf en volg deze weg 183 m | 55.46 km | 3:18 |
|  | Ga linksaf de Langmost op en volg deze weg 110 m | 55.57 km | 3:19 |
|  | Langmost, 5758RZ, Neerkant, Noord-Brabant, Nederland | 55.57 km | 3:19 |
|  | Blijf 41 m op Langmost | 55.61 km | 3:19 |
|  | Blijf 552 m op Schansweg | 56.16 km | 3:21 |
|  | Schansweg, 5758RG, Neerkant, Noord-Brabant, Nederland | 56.16 km | 3:21 |

|  | Beschrijving | Afstand km | Tijd |
|---|--|---------------|------|
|  | Ga rechtsaf de Kruisstraat op en volg deze weg 235 m | 56.90 km | 3:24 |
|  | Ga rechtsaf de Hof op en volg deze weg 105 m | 57.01 km | 3:24 |
|  | Hof, 5768SB, Meijel, Limburg, Nederland | 57.01 km | 3:24 |
|  | Blijf 382 m op Hof | 57.39 km | 3:25 |
|  | Ga rechtsaf de Berkenheg op en volg deze weg 32 m | 57.42 km | 3:25 |
|  | Ga linksaf de Heuvel op en volg deze weg 43 m | 57.46 km | 3:26 |
|  | Heuvel 29, 5768EH, Meijel, Limburg, Nederland | 57.46 km | 3:26 |
|  | Blijf 22 m op Heuvel | 57.49 km | 3:26 |
|  | Ga linksaf de Molenhaagweg op en volg deze weg 257 m | 57.74 km | 3:26 |
|  | Molenhaagweg 30, 5768EG, Meijel, Limburg, Nederland | 57.74 km | 3:26 |
|  | Blijf 194 m op Molenhaagweg | 57.94 km | 3:27 |
|  | Ga rechtsaf de In de Haag op en volg deze weg 97 m | 58.03 km | 3:27 |
|  | In de Haag, 5768HL, Meijel, Limburg, Nederland | 58.03 km | 3:27 |
|  | Blijf 292 m op In de Haag | 58.32 km | 3:28 |
|  | Ga linksaf de Kalisstraat op en volg deze weg 31 m | 58.35 km | 3:29 |
|  | Ga rechtsaf de Trambaan op en volg deze weg 54 m | 58.41 km | 3:29 |
|  | Trambaan 26, 5768CR, Meijel, Limburg, Nederland | 58.41 km | 3:29 |
|  | Blijf 125 m op Trambaan | 58.53 km | 3:29 |

|  | Beschrijving | Afstand | Tijd |
|---|---|----------|------|
|  | Pater Willemsplantsoen op en volg deze weg 64 m | 58.60 km | 3:29 |
|  | Pater Willemsplantsoen 25, 5768CK, Meijel, Limburg, Nederland | 58.80 km | 3:30 |
|  | Blijf 207 m op Pater Willemsplantsoen | 58.84 km | 3:30 |
|  | Pater Willemsplantsoen 1C, 5768CK, Meijel, Limburg, Nederland | 59.01 km | 3:31 |
|  | Blijf 34 m op Pater Willemsplantsoen | 59.08 km | 3:31 |
|  | Ga rechtsaf de Dorpsstraat op en volg deze weg 176 m | 59.18 km | 3:32 |
|  | Ga een flauwe bocht linksaf de Raadhuisplein op en volg deze weg 68 m | 59.26 km | 3:32 |
|  | Ga rechtsaf de Schoolstraat op en volg deze weg 106 m | 59.26 km | 3:32 |
|  | Ga linksaf de Alexanderplein op en volg deze weg 74 m | 59.26 km | 3:32 |
|  | Alexanderplein 2, 5768BE, Meijel, Limburg, Nederland | | |

Route.nl wenst je veel fietsplezier.

Graag zien we je terug voor één van onze andere 63888 gratis routes op onze site!