

# De Beegderheide Route

Nederland | Limburg | Meijel | 61,33 km (ongeveer 3:36 u) | Fietsroute 525757



| # | Beschrijving | Afstand | Tijd |
|---|--------------|---------|------|
|---|--------------|---------|------|

Nederland | Limburg | Meijel | 61,33 km (ongeveer 3:36 u) | Fietsroute 525757

Aangeboden door

Ivo, Limburg (NL)

















Praktische informatie

Dichtstbijzijnde locaties

**P** Parkeerplaats centrum  
Alexanderhof  
5768BZ Peel en Maas

**P** Parkeerplaats  
Nederweerderdijk  
5768PD Peel en Maas




















## Routebeschrijving



















| #                                                                                   | Beschrijving                                                                   | Afstand | Tijd |
|-------------------------------------------------------------------------------------|--------------------------------------------------------------------------------|---------|------|
|    | Alexanderplein 2, 5768BE, Meijel, Limburg, Nederland                           | 0.00 km | 0:00 |
|    | Blijf 74 m op Alexanderplein                                                   | 0.07 km | 0:00 |
|    | Ga een scherpe bocht linksaf de Schoolstraat op en volg deze weg 98 m          | 0.17 km | 0:00 |
|    | Ga een scherpe bocht rechtsaf de Prins Bernhardstraat op en volg deze weg 88 m | 0.26 km | 0:00 |
|   | Ga linksaf de Hagelkruisweg op en volg deze weg 69 m                           | 0.33 km | 0:01 |
|  | Hagelkruisweg 4, 5768VX, Meijel, Limburg, Nederland                            | 0.33 km | 0:01 |
|  | Blijf 538 m op Hagelkruisweg                                                   | 0.87 km | 0:02 |
|  | Volg de weg 119 m                                                              | 0.98 km | 0:03 |
|  | Donk, 5768XN, Meijel, Limburg, Nederland                                       | 0.98 km | 0:03 |
|  | Volg de weg 203 m                                                              | 1.19 km | 0:04 |
|  | Ga linksaf de Donk op en volg deze weg 10 m                                    | 1.19 km | 0:04 |
|  | Ga linksaf de Donk, N279 op en volg deze weg 173 m                             | 1.37 km | 0:04 |
|  | Donk 35, 5768XM, Meijel, Limburg, Nederland                                    | 1.37 km | 0:04 |
|  | Blijf 351 m op Donk, N279                                                      | 1.72 km | 0:05 |
|  | Ga linksaf en volg deze weg 1.4 km                                             | 3.11 km | 0:10 |
|  | Ga rechtsaf en volg deze weg 86 m                                              | 3.19 km | 0:10 |



















Scan mij



















met de route.nl app en de route wordt geopend op je smartphone. Heb je de app nog niet? Ga dan naar: [www.route.nl/app/download](http://www.route.nl/app/download)





















| #                                                                                   | Beschrijving                                                | Afstand | Tijd |
|-------------------------------------------------------------------------------------|-------------------------------------------------------------|---------|------|
|    | Venloseweg, 5768RA, Meijel, Limburg, Nederland              | 3.19 km | 0:10 |
|    | Volg de weg 445 m                                           | 3.64 km | 0:12 |
|    | Volg de weg 878 m                                           | 4.52 km | 0:25 |
|    | Venloseweg, 5768PZ, Ospel, Limburg, Nederland               | 4.52 km | 0:25 |
|    | Volg de weg 1.4 km                                          | 5.94 km | 0:46 |
|    | Venloseweg 17, 6035RX, Ospel, Limburg, Nederland            | 5.94 km | 0:46 |
|    | Volg de weg 288 m                                           | 6.22 km | 0:51 |
|    | Ga linksaf de Stokershorst op en volg deze weg 140 m        | 6.36 km | 0:51 |
|    | Ga rechtsaf de Aan 't Kruis op en volg deze weg 69 m        | 6.43 km | 0:52 |
|   | Stokershorst 3, 6034RG, Nederweert-Eind, Limburg, Nederland | 6.43 km | 0:52 |
|  | Blijf 1.2 km op Aan 't Kruis                                | 7.67 km | 0:56 |
|  | Ga linksaf de Gebleektendijk op en volg deze weg 155 m      | 7.82 km | 0:57 |
|  | Gebleektendijk, 6034TB, Nederweert-Eind, Limburg, Nederland | 7.82 km | 0:57 |
|  | Blijf 261 m op Gebleektendijk                               | 8.08 km | 0:58 |
|  | Ga linksaf de Zoomdijk op en volg deze weg 115 m            | 8.20 km | 0:58 |
|  | Zoomdijk, 6034TB, Nederweert-Eind, Limburg, Nederland       | 8.20 km | 0:58 |
|  | Blijf 542 m op Zoomdijk                                     | 8.74 km | 1:00 |
|  | Ga rechtsaf de Kruisstraat op en volg deze weg 176 m        | 8.91 km | 1:01 |
|  | Kruisstraat 130, 6092, Nederweert-Eind, Limburg, Nederland  | 8.91 km | 1:01 |



















| #                                                                                   | Beschrijving                                                        | Afstand     | Tijd |
|-------------------------------------------------------------------------------------|---------------------------------------------------------------------|-------------|------|
|    | Blijf 3.1 km op Kruisstraat                                         | 12.00<br>km | 1:12 |
|    | Ga een flauwe bocht linksaf de Steutenweg op en volg deze weg 162 m | 12.16<br>km | 1:13 |
|    | Steutenweg, 6034RP, Nederweert-Eind, Limburg, Nederland             | 12.16<br>km | 1:13 |
|    | Blijf 460 m op Steutenweg                                           | 12.62<br>km | 1:15 |
|    | Ga rechtsaf de Sint Gerardusstraat op en volg deze weg 363 m        | 12.98<br>km | 1:16 |
|    | Ga rechtsaf de Pastoor Brandstraat op en volg deze weg 65 m         | 13.04<br>km | 1:16 |
|    | Pastoor Brandstraat 34, 6034RV, Nederweert-Eind, Limburg, Nederland | 13.04<br>km | 1:16 |
|   | Blijf 170 m op Pastoor Brandstraat                                  | 13.21<br>km | 1:17 |
|  | Ga linksaf de Rendierenlaan op en volg deze weg 157 m               | 13.37<br>km | 1:18 |
|  | Ga linksaf en volg deze weg 11 m                                    | 13.38<br>km | 1:18 |
|  | Rendierenlaan, 6034PL, Nederweert-Eind, Limburg, Nederland          | 13.38<br>km | 1:18 |
|  | Volg de weg 11 m                                                    | 13.39<br>km | 1:18 |
|  | Ga linksaf de Rendierenlaan op en volg deze weg 242 m               | 13.63<br>km | 1:19 |
|  | Ga linksaf de Eind op en volg deze weg 76 m                         | 13.71<br>km | 1:19 |
|  | Eind 41, 6034SM, Nederweert-Eind, Limburg, Nederland                | 13.71<br>km | 1:19 |
|  | Blijf 348 m op Eind                                                 | 14.06<br>km | 1:20 |
|  | Ga een flauwe bocht rechtsaf en volg deze weg 434 m                 | 14.49<br>km | 1:22 |
|  | Ga een flauwe bocht rechtsaf de Eind op en volg deze weg 368 m      | 14.86<br>km | 1:23 |

| #                                                                                   | Beschrijving                                         | Afstand  | Tijd |
|-------------------------------------------------------------------------------------|------------------------------------------------------|----------|------|
|    | Ga een flauwe bocht rechtsaf en volg deze weg 2.2 km | 17.03 km | 1:30 |
|    | Blijf 169 m op Vlakwater                             | 17.19 km | 1:31 |
|    | Vlakwater 4, 6034SX, Leveroy, Limburg, Nederland     | 17.19 km | 1:31 |
|    | Blijf 557 m op Vlakwater                             | 17.75 km | 1:33 |
|    | Ga rechtsaf de Ingstraat op en volg deze weg 131 m   | 17.88 km | 1:33 |
|    | Vlakwater, 6034SX, Leveroy, Limburg, Nederland       | 17.88 km | 1:33 |
|    | Blijf 1.9 km op Ingstraat                            | 19.75 km | 1:40 |
|    | Blijf 5 m op Velterstraat                            | 19.76 km | 1:40 |
|  | Ga een scherpe bocht linksaf en volg deze weg 66 m   | 19.82 km | 1:41 |
|  | Deckersstraat 3, 6091NG, Leveroy, Limburg, Nederland | 19.82 km | 1:41 |
|  | Volg de weg 335 m                                    | 20.16 km | 1:42 |
|  | Ga rechtsaf de Luitstraat op en volg deze weg 42 m   | 20.20 km | 1:43 |
|  | Luitstraat 3, 6091PH, Leveroy, Limburg, Nederland    | 20.20 km | 1:43 |
|  | Blijf 129 m op Luitstraat                            | 20.33 km | 1:43 |
|  | Ga rechtsaf de Swelstraat op en volg deze weg 64 m   | 20.39 km | 1:43 |
|  | Swelstraat 1, 6091NW, Leveroy, Limburg, Nederland    | 20.39 km | 1:43 |
|  | Blijf 58 m op Swelstraat                             | 20.45 km | 1:43 |
|  | Ga linksaf de Heerbaan op en volg deze weg 101 m     | 20.55 km | 1:44 |


















| #                                                                                   | Beschrijving                                                         | Afstand  | Tijd |
|-------------------------------------------------------------------------------------|----------------------------------------------------------------------|----------|------|
|    | Molenstraat 1, 6091NM, Leveroy, Limburg, Nederland                   | 20.55 km | 1:44 |
|    | Blijf 827 m op Heerbaan                                              | 21.37 km | 1:47 |
|    | Ga een scherpe bocht linksaf de Liesjeshoek op en volg deze weg 70 m | 21.44 km | 1:47 |
|    | Blijf 37 m op Heerbaan                                               | 21.48 km | 1:47 |
|    | Liesjeshoek 35, 6092ND, Leveroy, Limburg, Nederland                  | 21.48 km | 1:47 |
|    | Blijf 593 m op Heerbaan                                              | 22.07 km | 1:49 |
|    | Ga rechtsaf de Veestraat op en volg deze weg 207 m                   | 22.28 km | 1:50 |
|    | Heerbaan, 6092NG, Leveroy, Limburg, Nederland                        | 22.28 km | 1:50 |
|  | Blijf 9 m op Veestraat                                               | 22.29 km | 1:50 |
|  | Heerbaan, 6092NG, Leveroy, Limburg, Nederland                        | 22.29 km | 1:50 |
|  | Blijf 1.2 km op Veestraat                                            | 23.48 km | 1:55 |
|  | Ga rechtsaf de Conenweg op en volg deze weg 749 m                    | 24.23 km | 1:58 |
|  | Ga rechtsaf de Schoorstraat op en volg deze weg 71 m                 | 24.30 km | 1:58 |
|  | Schoorstraat 6, 6095NW, Baexem, Limburg, Nederland                   | 24.30 km | 1:58 |
|  | Blijf 385 m op Schoorstraat                                          | 24.69 km | 1:59 |
|  | Blijf 693 m op Horckerstraat                                         | 25.38 km | 2:02 |
|  | Ga linksaf de Reijndersstraat op en volg deze weg 115 m              | 25.49 km | 2:02 |
|  | Reijndersstraat 4b, 6095NJ, Baexem, Limburg, Nederland               | 25.49 km | 2:02 |



















| #                                                                                   | Beschrijving                                                                 | Afstand     | Tijd |
|-------------------------------------------------------------------------------------|------------------------------------------------------------------------------|-------------|------|
|    | Blijf 529 m op Reijndersstraat                                               | 26.02<br>km | 2:04 |
|    | Ga een scherpe bocht rechtsaf de Rhijdtstraat op en volg deze weg 99 m       | 26.12<br>km | 2:05 |
|    | Rhijdtstraat 19, 6095BJ, Baexem, Limburg, Nederland                          | 26.12<br>km | 2:05 |
|    | Blijf 244 m op Rhijdtstraat                                                  | 26.36<br>km | 2:06 |
|    | Ga een flauwe bocht rechtsaf de Hubert Cuyperslaan op en volg deze weg 125 m | 26.49<br>km | 2:06 |
|    | Hubert Cuyperslaan 19, 6095BG, Baexem, Limburg, Nederland                    | 26.49<br>km | 2:06 |
|    | Blijf 456 m op Hubert Cuyperslaan                                            | 26.94<br>km | 2:08 |
|   | Blijf 127 m op Abenhofweg                                                    | 27.07<br>km | 2:08 |
|  | Abenhofweg 4, 6095NE, Baexem, Limburg, Nederland                             | 27.07<br>km | 2:08 |
|  | Blijf 1.3 km op Abenhofweg                                                   | 28.35<br>km | 2:13 |
|  | Ga rechtsaf de Heiakker op en volg deze weg 107 m                            | 28.45<br>km | 2:13 |
|  | Heiakker, 6096NL, Grathem, Limburg, Nederland                                | 28.45<br>km | 2:13 |
|  | Blijf 977 m op Heiakker                                                      | 29.43<br>km | 2:17 |
|  | Ga een scherpe bocht rechtsaf de Veldstraat op en volg deze weg 119 m        | 29.55<br>km | 2:18 |
|  | Ga linksaf en volg deze weg 358 m                                            | 29.90<br>km | 2:19 |
|  | Ga linksaf de Kuiperweg op en volg deze weg 123 m                            | 30.03<br>km | 2:19 |
|  | Kuiperweg 4, 6096BN, Grathem, Limburg, Nederland                             | 30.03<br>km | 2:19 |
|  | Blijf 585 m op Kuiperweg                                                     | 30.61<br>km | 2:21 |























| #                                                                                   | Beschrijving                                                        | Afstand  | Tijd |
|-------------------------------------------------------------------------------------|---------------------------------------------------------------------|----------|------|
|    | Ga linksaf de Clausstraat op en volg deze weg 56 m                  | 30.67 km | 2:22 |
|    | Frisostraat 44, 6096BG, Grathem, Limburg, Nederland                 | 30.67 km | 2:22 |
|    | Blijf 261 m op Clausstraat                                          | 30.93 km | 2:22 |
|    | Ga rechtsaf de Meidoornstraat op en volg deze weg 73 m              | 31.00 km | 2:23 |
|    | Meidoornstraat 20, 6096BK, Grathem, Limburg, Nederland              | 31.00 km | 2:23 |
|    | Blijf 184 m op Meidoornstraat                                       | 31.18 km | 2:23 |
|    | Ga linksaf de Prinses Margrietstraat op en volg deze weg 21 m       | 31.20 km | 2:23 |
|   | Ga rechtsaf de Baexemerweg op en volg deze weg 15 m                 | 31.22 km | 2:23 |
|  | Ga linksaf de Bosstraat op en volg deze weg 43 m                    | 31.26 km | 2:24 |
|  | Markt 5, 6096AL, Grathem, Limburg, Nederland                        | 31.26 km | 2:24 |
|  | Blijf 541 m op Bosstraat                                            | 31.80 km | 2:26 |
|  | Ga een flauwe bocht rechtsaf de Castertweg op en volg deze weg 37 m | 31.84 km | 2:26 |
|  | Castertweg, 6096AN, Grathem, Limburg, Nederland                     | 31.84 km | 2:26 |
|  | Blijf 428 m op Castertweg                                           | 32.26 km | 2:27 |
|  | Ga rechtsaf de De Peel op en volg deze weg 44 m                     | 32.31 km | 2:28 |
|  | De Peel 10, 6097NL, Heel, Limburg, Nederland                        | 32.31 km | 2:28 |
|  | Blijf 661 m op De Peel                                              | 32.97 km | 2:30 |
|  | Ga een flauwe bocht rechtsaf en volg deze weg 124 m                 | 33.09 km | 2:30 |









































| #                                                                                   | Beschrijving                                                                       | Afstand  | Tijd |
|-------------------------------------------------------------------------------------|------------------------------------------------------------------------------------|----------|------|
|    | Ga rechtsaf de Rijksweg, N273 op en volg deze weg 21 m                             | 33.11 km | 2:31 |
|    | Ga linksaf de Daalzicht op en volg deze weg 44 m                                   | 33.16 km | 2:31 |
|    | Rijksweg 15, 6097NK, Heel, Limburg, Nederland                                      | 33.16 km | 2:31 |
|    | Blijf 44 m op Daalzicht                                                            | 33.20 km | 2:31 |
|    | Ga rechtsaf de Rijksweg, N273 op en volg deze weg 21 m                             | 33.22 km | 2:31 |
|    | Ga een scherpe bocht rechtsaf en volg deze weg 267 m                               | 33.49 km | 2:32 |
|    | Ga rechtsaf en volg deze weg 54 m                                                  | 33.54 km | 2:33 |
|   | Ga een scherpe bocht linksaf en volg deze weg 78 m                                 | 33.62 km | 2:33 |
|  | Daalzicht, 6097NK, Heel, Limburg, Nederland                                        | 33.62 km | 2:33 |
|  | Volg de weg 78 m                                                                   | 33.70 km | 2:34 |
|  | Ga een scherpe bocht rechtsaf en volg deze weg 54 m                                | 33.75 km | 2:35 |
|  | Ga rechtsaf en volg deze weg 1.4 km                                                | 35.11 km | 2:39 |
|  | Ga een flauwe bocht rechtsaf de de lange vliert op en volg deze weg 770 m          | 35.88 km | 2:42 |
|  | 30 (Molenstraat 73, 6099AJ, Beegden, Limburg, Nederland)                           | 35.88 km | 2:42 |
|  | Blijf 1 m op de lange vliert                                                       | 35.88 km | 2:42 |
|  | Ga linksaf de bij de sint lindert molen op en volg deze weg 146 m                  | 36.02 km | 2:43 |
|  | Ga een flauwe bocht rechtsaf de bij de sint lindert molen op en volg deze weg 89 m | 36.11 km | 2:43 |















| #                                                                                   | Beschrijving                                                          | Afstand  | Tijd |
|-------------------------------------------------------------------------------------|-----------------------------------------------------------------------|----------|------|
|    | Ga een scherpe bocht linksaf de Baexemerweg op en volg deze weg 340 m | 36.45 km | 2:44 |
|    | Ga rechtsaf en volg deze weg 23 m                                     | 36.47 km | 2:44 |
|    | Ga linksaf de fietspad door beegderhei op en volg deze weg 376 m      | 36.85 km | 2:45 |
|    | Baexemerweg 1c, 6099NA, Beegden, Limburg, Nederland                   | 36.85 km | 2:45 |
|    | Blijf 797 m op fietspad door beegderhei                               | 37.65 km | 2:48 |
|    | N51.1994, E5.9204                                                     | 37.65 km | 2:48 |
|    | Blijf 913 m op fietspad door beegderhei                               | 38.56 km | 2:51 |
|   | Volg de weg 26 m                                                      | 38.58 km | 2:51 |
|  | Ga een flauwe bocht linksaf en volg deze weg 364 m                    | 38.95 km | 2:52 |
|  | Ga rechtsaf de Sportparklaan op en volg deze weg 7 m                  | 38.95 km | 2:52 |
|  | Ga een flauwe bocht rechtsaf en volg deze weg 464 m                   | 39.42 km | 2:54 |
|  | Blijf 116 m op Beegderweg                                             | 39.53 km | 2:54 |
|  | Ga rechtsaf de Posthuisweg op en volg deze weg 31 m                   | 39.57 km | 2:54 |
|  | Posthuisweg 12, 6085AG, Horn, Limburg, Nederland                      | 39.57 km | 2:54 |
|  | Blijf 508 m op Posthuisweg                                            | 40.07 km | 2:56 |
|  | Ga rechtsaf de Beurik op en volg deze weg 108 m                       | 40.18 km | 2:57 |
|  | Beurik, 6085AE, Horn, Limburg, Nederland                              | 40.18 km | 2:57 |
|  | Blijf 437 m op Beurik                                                 | 40.62 km | 2:58 |

|    | Beschrijving                                                         | Afstand<br>km | Tijd |
|-------------------------------------------------------------------------------------|----------------------------------------------------------------------|---------------|------|
|    | 6085AD, Horn, Limburg, Nederland                                     |               |      |
|    | Blijf 80 m op Beurik                                                 | 40.70<br>km   | 2:59 |
|    | Ga een flauwe bocht linksaf de Kerkstraat op en volg deze weg 199 m  | 40.89<br>km   | 2:59 |
|    | Ga rechtsaf de Wal op en volg deze weg 29 m                          | 40.92<br>km   | 2:59 |
|    | Wal 1, 6085BJ, Horn, Limburg, Nederland                              | 40.92<br>km   | 2:59 |
|    | Blijf 115 m op Wal                                                   | 41.04<br>km   | 3:00 |
|    | Ga linksaf de Kasteelstraat op en volg deze weg 38 m                 | 41.08<br>km   | 3:00 |
|    | Kasteelstraat 7, 6085BH, Horn, Limburg, Nederland                    | 41.08<br>km   | 3:00 |
|   | Blijf 49 m op Kasteelstraat                                          | 41.12<br>km   | 3:00 |
|  | Ga een flauwe bocht rechtsaf de Hoogstraat op en volg deze weg 718 m | 41.84<br>km   | 3:02 |
|  | Blijf 46 m op Haelerweg                                              | 41.89<br>km   | 3:02 |
|  | Blijf 50 m op Zwartven                                               | 41.94<br>km   | 3:03 |
|  | Zwartven 1, 6085DA, Horn, Limburg, Nederland                         | 41.94<br>km   | 3:03 |
|  | Blijf 93 m op Zwartven                                               | 42.03<br>km   | 3:03 |
|  | Ga een flauwe bocht linksaf de Houterven op en volg deze weg 34 m    | 42.06<br>km   | 3:03 |
|  | Ga rechtsaf de Heitjesweg op en volg deze weg 45 m                   | 42.11<br>km   | 3:03 |
|  | Heitjesweg, 6085DC, Horn, Limburg, Nederland                         | 42.11<br>km   | 3:03 |
|  | Blijf 685 m op Heitjesweg                                            | 42.79<br>km   | 3:06 |
|  | Ga een flauwe bocht rechtsaf en volg deze weg 41 m                   | 42.83<br>km   | 3:06 |

|  <b>Beschrijving</b>                                               | <b>Afstand</b> | <b>Tijd</b> |
|----------------------------------------------------------------------------------------------------------------------------------------------------|----------------|-------------|
| en volg deze weg 63 m                                                                                                                              | km             |             |
|  Ga linksaf de Houterweg op en volg deze weg 129 m                | 43.02 km       | 3:07        |
|  Napoleonsweg, 6085NJ, Horn, Limburg, Nederland                   | 43.02 km       | 3:07        |
|  Blijf 233 m op Houterweg                                         | 43.26 km       | 3:08        |
|  Ga linksaf de Wevelsheiweg op en volg deze weg 435 m             | 43.69 km       | 3:10        |
|  Ga rechtsaf de Midden Heysdwarsweg op en volg deze weg 370 m     | 44.06 km       | 3:12        |
|  Ga een flauwe bocht rechtsaf en volg deze weg 29 m               | 44.09 km       | 3:12        |
|  Blijf 285 m op Nieuwenhofsweg                                    | 44.37 km       | 3:14        |
|  Blijf 294 m op Nieuwenhofsweg                                   | 44.67 km       | 3:15        |
|  Ga linksaf en volg deze weg 883 m                              | 45.55 km       | 3:18        |
|  Ga linksaf de Speckerweg op en volg deze weg 261 m             | 45.81 km       | 3:19        |
|  Ga rechtsaf en volg deze weg 185 m                             | 45.99 km       | 3:19        |
|  Speckerweg, 6081, Haelen, Limburg, Nederland                   | 45.99 km       | 3:19        |
|  Volg de weg 1.1 km                                             | 47.09 km       | 3:23        |
|  Roggelseweg, 6081NS, Haelen, Limburg, Nederland                | 47.09 km       | 3:23        |
|  Volg de weg 562 m                                              | 47.65 km       | 3:25        |
|  Sint Elisabethsdreef, 6081NS, Haelen, Limburg, Nederland       | 47.65 km       | 3:25        |
|  Volg de weg 1.1 km                                             | 48.75 km       | 3:29        |
|  Ga een flauwe bocht rechtsaf de Eind op en volg deze weg 163 m | 48.91 km       | 3:29        |

| #                                                                                   | Beschrijving                                              | Afstand<br>km | Tijd |
|-------------------------------------------------------------------------------------|-----------------------------------------------------------|---------------|------|
|                                                                                     | 6088GT, Heythuysen, Limburg,<br>Nederland                 |               |      |
|    | Blijf 849 m op Eind                                       | 49.76<br>km   | 3:32 |
|    | Ga linksaf de Tamboerenstraat op en volg<br>deze weg 41 m | 49.80<br>km   | 3:33 |
|    | Tamboerenstraat, 6088CN, Roggel,<br>Limburg, Nederland    | 49.80<br>km   | 3:33 |
|    | Blijf 128 m op Tamboerenstraat                            | 49.92<br>km   | 3:33 |
|    | Blijf 1.6 km op Grote Laak                                | 51.51<br>km   | 3:39 |
|    | Volg de weg 577 m                                         | 52.09<br>km   | 3:41 |
|    | N51.2744, E5.8998                                         | 52.09<br>km   | 3:41 |
|   | Volg de weg 59 m                                          | 52.15<br>km   | 3:41 |
|  | Ga linksaf en volg deze weg 190 m                         | 52.34<br>km   | 3:44 |
|  | Strubben 6, 6088NN, Roggel, Limburg,<br>Nederland         | 52.34<br>km   | 3:44 |
|  | Volg de weg 898 m                                         | 53.24<br>km   | 3:53 |
|  | Ga linksaf de Asbroek op en volg deze<br>weg 46 m         | 53.28<br>km   | 3:54 |
|  | Asbroek 10a, 6089NA, Heibloem,<br>Limburg, Nederland      | 53.28<br>km   | 3:54 |
|  | Blijf 642 m op Asbroek                                    | 53.92<br>km   | 3:56 |
|  | Ga rechtsaf de Karreveld op en volg deze<br>weg 65 m      | 53.99<br>km   | 3:56 |
|  | Ga rechtsaf en volg deze weg 4 m                          | 53.99<br>km   | 3:56 |
|  | Karreveld, 6089NC, Heibloem, Limburg,<br>Nederland        | 53.99<br>km   | 3:56 |
|  | Volg de weg 4 m                                           | 54.00<br>km   | 3:56 |

|     | Beschrijving                                                              | Afstand  | Tijd |
|-------------------------------------------------------------------------------------|---------------------------------------------------------------------------|----------|------|
|     | Ga rechtsaf de Karreveld op en volg deze weg 382 m                        | km       |      |
|    | Ga een flauwe bocht linksaf de Aan de Heibloem op en volg deze weg 1.1 km | 55.47 km | 4:02 |
|    | Ga rechtsaf de Ericaweg op en volg deze weg 79 m                          | 55.55 km | 4:02 |
|    | Ericaweg 1, 6089NE, Heibloem, Limburg, Nederland                          | 55.55 km | 4:02 |
|    | Blijf 95 m op Ericaweg                                                    | 55.64 km | 4:02 |
|    | Ga linksaf en volg deze weg 92 m                                          | 55.73 km | 4:03 |
|    | Ga linksaf de Meijelseweg, N279 op en volg deze weg 18 m                  | 55.75 km | 4:03 |
|    | Heibloem, Limburg, Nederland                                              | 55.75 km | 4:03 |
|   | Blijf 18 m op Meijelseweg, N279                                           | 55.77 km | 4:03 |
|  | Ga rechtsaf en volg deze weg 2.0 km                                       | 57.75 km | 4:09 |
|  | Blijf 6 m op Witdonk                                                      | 57.76 km | 4:09 |
|  | Ga linksaf en volg deze weg 203 m                                         | 57.96 km | 4:10 |
|  | 5768RA, Meijel, Limburg, Nederland                                        | 57.96 km | 4:10 |
|  | Volg de weg 163 m                                                         | 58.12 km | 4:11 |
|  | Ga linksaf en volg deze weg 36 m                                          | 58.16 km | 4:11 |
|  | Krum 14, 5768RG, Meijel, Limburg, Nederland                               | 58.16 km | 4:11 |
|  | Volg de weg 261 m                                                         | 58.42 km | 4:12 |
|  | Blijf 852 m op Krum                                                       | 59.27 km | 4:15 |
|  | Ga rechtsaf de Steenkampseweg op en volg deze weg 51 m                    | 59.32 km | 4:15 |

|    | Beschrijving                                                             | Afstand  | Tijd |
|-------------------------------------------------------------------------------------|--------------------------------------------------------------------------|----------|------|
|                                                                                     | weg, 5768XK, Meijel, Limburg, Nederland                                  | km       |      |
|    | Blijf 457 m op Steenkampseweg                                            | 59.78 km | 4:17 |
|    | Volg de weg 27 m                                                         | 59.80 km | 4:17 |
|    | Steenkampseweg, 5768XG, Meijel, Limburg, Nederland                       | 59.80 km | 4:17 |
|    | Volg de weg 256 m                                                        | 60.06 km | 4:18 |
|    | Ga linksaf de Donkersveld op en volg deze weg 29 m                       | 60.09 km | 4:18 |
|    | Donkersveld 6, 5768XJ, Meijel, Limburg, Nederland                        | 60.09 km | 4:18 |
|    | Blijf 486 m op Donkersveld                                               | 60.57 km | 4:20 |
|   | Ga rechtsaf de Hoek op en volg deze weg 59 m                             | 60.63 km | 4:20 |
|  | Hoek 50, 5768VP, Meijel, Limburg, Nederland                              | 60.63 km | 4:20 |
|  | Blijf 381 m op Hoek                                                      | 61.01 km | 4:22 |
|  | Ga linksaf de Schoolstraat op en volg deze weg 246 m                     | 61.26 km | 4:23 |
|  | Ga een scherpe bocht rechtsaf de Alexanderplein op en volg deze weg 74 m | 61.33 km | 4:23 |
|  | Alexanderplein 2, 5768BE, Meijel, Limburg, Nederland                     | 61.33 km | 4:23 |

[Route.nl](#) wenst je veel fietsplezier.

Graag zien we je terug voor één van onze andere 61908 gratis routes op onze site!