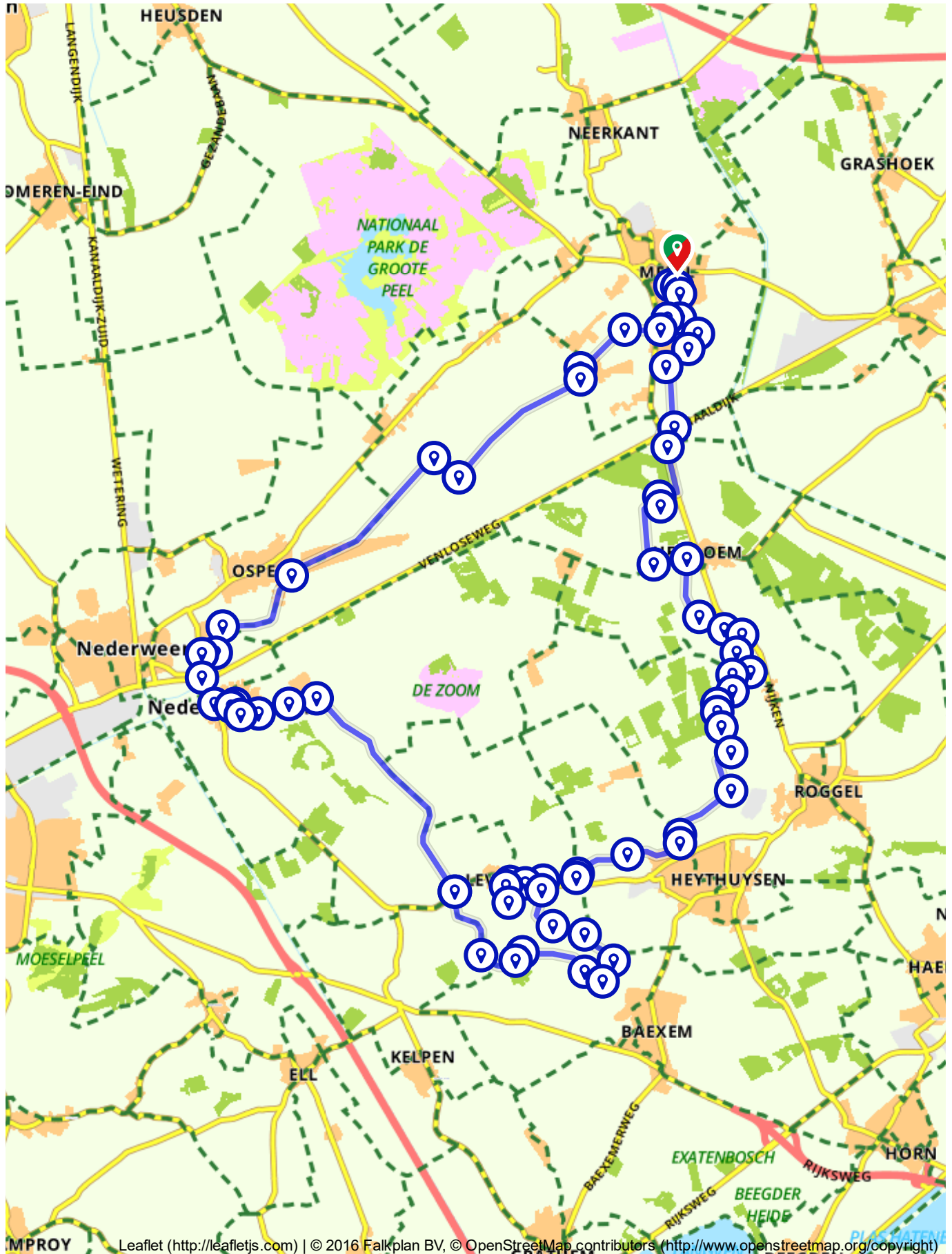


Beemderhoek Route

Nederland | Limburg | Meijel | 45,30 km (ongeveer 2:39 u) | Fietsroute 518597



#	Beschrijving	Afstand	Tijd
---	--------------	---------	------

Nederland | Limburg | Meijel | 45,30 km (ongeveer 2:39 u) | Fietsroute 518597

Aangeboden door

Ivo, Limburg (NL)

















Praktische informatie

Dichtstbijzijnde locaties

- P** Parkeerplaats centrum
Alexanderhof
5768BZ Peel en Maas

- P** Parkeerplaats
Nederweerderdijk
5768PD Peel en Maas





















Routebeschrijving





















#	Beschrijving	Afstand	Tijd
	Alexanderplein 2, 5768BE, Meijel, Limburg, Nederland	0.00 km	0:00
	Blijf 78 m op Alexanderplein	0.08 km	0:00
	Ga een scherpe bocht linksaf de Schoolstraat op en volg deze weg 161 m	0.24 km	0:00
	Schoolstraat 26, 5768AP, Meijel, Limburg, Nederland	0.24 km	0:00
	Blijf 86 m op Schoolstraat	0.32 km	0:01
	Ga rechtsaf de Hoek op en volg deze weg 67 m	0.39 km	0:01
	Hoek 7, 5768VN, Meijel, Limburg, Nederland	0.39 km	0:01
	Blijf 373 m op Hoek	0.76 km	0:02
	Ga linksaf de Donkersveld op en volg deze weg 101 m	0.86 km	0:03
	Donkersveld 4, 5768XJ, Meijel, Limburg, Nederland	0.86 km	0:03
	Blijf 414 m op Donkersveld	1.28 km	0:04
	Ga rechtsaf en volg deze weg 10 m	1.29 km	0:04
	Donkersveld 6, 5768XJ, Meijel, Limburg, Nederland	1.29 km	0:04
	Volg de weg 273 m	1.56 km	0:06
	Blijf 36 m op Steenkampseweg	1.59 km	0:06
	Steenkampseweg, 5768XG, Meijel, Limburg, Nederland	1.59 km	0:06



















Scan mij



















met de route.nl app en de route wordt geopend op je smartphone. Heb je de app nog niet? Ga dan naar: www.route.nl/app/download










































#	Beschrijving	Afstand	Tijd
	Blijf 472 m op Steenkampseweg	2.06 km	0:08
	Ga linksaf de Krum op en volg deze weg 76 m	2.14 km	0:08
	Krum 21, 5768RG, Meijel, Limburg, Nederland	2.14 km	0:08
	Blijf 776 m op Krum	2.92 km	0:11
	Volg de weg 297 m	3.21 km	0:12
	Ga linksaf en volg deze weg 13 m	3.22 km	0:12
	Krum 14, 5768RG, Meijel, Limburg, Nederland	3.22 km	0:12
	Volg de weg 13 m	3.24 km	0:12
	Volg de weg 447 m	3.68 km	0:14
	Ga rechtsaf de Meijelseweg, N279 op en volg deze weg 92 m	3.77 km	0:14
	Meijelseweg, 5768RC, Meijel, Limburg, Nederland	3.77 km	0:14
	Blijf 31 m op Meijelseweg, N279	3.80 km	0:14
	Ga rechtsaf en volg deze weg 7 m	3.81 km	0:14
	Ga linksaf en volg deze weg 779 m	4.59 km	0:17
	Ga rechtsaf en volg deze weg 342 m	4.93 km	0:19
	Aan de Heibloem, 6093PE, Heythuysen, Limburg, Nederland	4.93 km	0:19
	Volg de weg 186 m	5.12 km	0:21
	Ga een scherpe bocht rechtsaf de Aan de Heibloem op en volg deze weg 32 m	5.15 km	0:21
	Aan de Heibloem, 6093PE, Heythuysen, Limburg, Nederland	5.15 km	0:21
	Blijf 1.3 km op Aan de Heibloem	6.48 km	0:26



















#	Beschrijving	Afstand	Tijd
	Aan de Heibloem 1a, 6093PE, Heythuysen, Limburg, Nederland	6.48 km	0:26
	Blijf 643 m op Aan de Heibloem	7.12 km	0:28
	Aan de Heibloem 26, 6093PE, Heythuysen, Limburg, Nederland	7.12 km	0:28
	Blijf 1.1 km op Aan de Heibloem	8.17 km	0:32
	Ga linksaf en volg deze weg 63 m	8.23 km	0:32
	Ga rechtsaf de Karreveld op en volg deze weg 27 m	8.26 km	0:32
	Karreveld, 6089, Limburg, Nederland	8.26 km	0:32
	Blijf 520 m op Karreveld	8.78 km	0:34
	Karreveld, 6089, Heibloem, Limburg, Nederland	8.78 km	0:34
	Blijf 212 m op Karreveld	8.99 km	0:35
	Ga rechtsaf en volg deze weg 162 m	9.15 km	0:35
	Ga een scherpe bocht rechtsaf en volg deze weg 19 m	9.17 km	0:36
	Schaapsbrug, 6089NB, Heibloem, Limburg, Nederland	9.17 km	0:36
	Volg de weg 371 m	9.54 km	0:41
	Asbroek 7a, 6089NA, Heibloem, Limburg, Nederland	9.54 km	0:41
	Volg de weg 430 m	9.97 km	0:48
	Ga rechtsaf de Asbroek op en volg deze weg 20 m	9.99 km	0:48
	Asbroek, 6088PE, Heibloem, Limburg, Nederland	9.99 km	0:48
	Blijf 339 m op Asbroek	10.33 km	0:49
	Ga een scherpe bocht linksaf en volg deze weg 86 m	10.42 km	0:50



















#	Beschrijving	Afstand	Tijd
	Asbroek, 6088PE, Heibloem, Limburg, Nederland	10.42 km	0:50
	Volg de weg 356 m	10.77 km	0:56
	Asbroek 9, 6088PE, Heibloem, Limburg, Nederland	10.77 km	0:56
	Volg de weg 381 m	11.15 km	1:00
	N51.2773, E5.8981	11.15 km	1:00
	Volg de weg 165 m	11.32 km	1:01
	N51.276, E5.8984	11.32 km	1:01
	Volg de weg 214 m	11.53 km	1:03
	Ga rechtsaf en volg deze weg 55 m	11.58 km	1:03
	N51.2737, E5.8993	11.58 km	1:03
	Volg de weg 476 m	12.06 km	1:05
	Ga een scherpe bocht rechtsaf de Blenkert op en volg deze weg 64 m	12.12 km	1:05
	Strubben, 6088NN, Roggel, Limburg, Nederland	12.12 km	1:05
	Blijf 856 m op Blenkert	12.98 km	1:08
	Ga rechtsaf de Roligt op en volg deze weg 41 m	13.02 km	1:08
	Blenkert, 6088NH, Roggel, Limburg, Nederland	13.02 km	1:08
	Blijf 515 m op Roligt	13.53 km	1:10
	Blijf 712 m op Geusert	14.25 km	1:13



















#	Beschrijving	Afstand	Tijd
	Ga linksaf de Vlasstraat op en volg deze weg 44 m	14.29 km	1:13
	Vlasstraat, 6093NR, Heythuysen, Limburg, Nederland	14.29 km	1:13
	Blijf 121 m op Vlasstraat	14.41 km	1:14
	Ga rechtsaf de In het Veld op en volg deze weg 69 m	14.48 km	1:14
	In het Veld 1, 6093NK, Heythuysen, Limburg, Nederland	14.48 km	1:14
	Blijf 811 m op In het Veld	15.29 km	1:17
	Blijf 144 m op Weg Achter het Klooster	15.43 km	1:17
	Ga een flauwe bocht rechtsaf de Bosscherkampweg op en volg deze weg 53 m	15.48 km	1:17
	Bosscherkampweg 4, 6093NH, Heythuysen, Limburg, Nederland	15.48 km	1:17
	Blijf 945 m op Bosscherkampweg	16.43 km	1:21
	Ga linksaf de Maxeterdijk op en volg deze weg 47 m	16.47 km	1:21
	Maxeterdijk, 6093PR, Heythuysen, Limburg, Nederland	16.47 km	1:21
	Blijf 60 m op Maxeterdijk	16.53 km	1:21
	Ga rechtsaf de Scheyvenhofweg op en volg deze weg 46 m	16.58 km	1:22
	Scheyvenhofweg 2, 6093PR, Heythuysen, Limburg, Nederland	16.58 km	1:22
	Blijf 540 m op Scheyvenhofweg	17.12 km	1:24
	Ga linksaf de Bergenweg op en volg deze weg 19 m	17.14 km	1:24
	Ga rechtsaf de Onderweg op en volg deze weg 42 m	17.18 km	1:24



















	Beschrijving	Afstand km	Tijd
	6092NG, Leveroy, Limburg, Nederland		
	Blijf 299 m op Onderweg	17.48 km	1:25
	Ga rechtsaf de Kerkstraat op en volg deze weg 26 m	17.50 km	1:25
	Kerkstraat, 6092NE, Leveroy, Limburg, Nederland	17.50 km	1:25
	Blijf 251 m op Kerkstraat	17.75 km	1:26
	Kerkstraat 14, 6092NE, Leveroy, Limburg, Nederland	17.75 km	1:26
	Blijf 83 m op Kerkstraat	17.84 km	1:26
	Ga linksaf de Liesjeshoek op en volg deze weg 58 m	17.89 km	1:26
	Liesjeshoek 10, 6091NT, Leveroy, Limburg, Nederland	17.89 km	1:26
	Blijf 354 m op Liesjeshoek	18.25 km	1:27
	Liesjeshoek, 6092ND, Leveroy, Limburg, Nederland	18.25 km	1:27
	Blijf 2 m op Liesjeshoek	18.25 km	1:27
	Blijf 630 m op Heerbaan	18.88 km	1:30
	Ga rechtsaf de Veestraat op en volg deze weg 59 m	18.94 km	1:30
	Heerbaan, 6092NG, Leveroy, Limburg, Nederland	18.94 km	1:30
	Blijf 820 m op Veestraat	19.76 km	1:33
	Veestraat, 6095NT, Heythuysen, Limburg, Nederland	19.76 km	1:33
	Blijf 535 m op Veestraat	20.29 km	1:35
	Ga rechtsaf de Conenweg op en volg deze weg 52 m	20.34 km	1:35









	Beschrijving	Afstand km	Tijd
	6095NV, Heythuysen, Limburg, Nederland		
	Blijf 697 m op Conenweg	21.04 km	1:38
	Ga rechtsaf de Schoorstraat op en volg deze weg 39 m	21.08 km	1:38
	Schoorstraat 6, 6095NW, Baexem, Limburg, Nederland	21.08 km	1:38
	Blijf 417 m op Schoorstraat	21.50 km	1:40
	Ga rechtsaf de Parallelweg op en volg deze weg 43 m	21.54 km	1:40
	Parallelweg, 6095NM, Baexem, Limburg, Nederland	21.54 km	1:40
	Blijf 274 m op Parallelweg	21.81 km	1:41
	Ga rechtsaf de Stapperstraat op en volg deze weg 113 m	21.92 km	1:41
	Stapperstraat 2, 6095NV, Baexem, Limburg, Nederland	21.92 km	1:41
	Blijf 382 m op Stapperstraat	22.31 km	1:43
	Blijf 825 m op Vestjenshoek	23.13 km	1:46
	Ga een scherpe bocht linksaf de Beemderhoekweg op en volg deze weg 76 m	23.21 km	1:46
	Beemderhoekweg 1, 6095NS, Baexem, Limburg, Nederland	23.21 km	1:46
	Blijf 5 m op Beemderhoekweg	23.21 km	1:46
	Beemderhoekweg 1, 6095NS, Baexem, Limburg, Nederland	23.21 km	1:46
	Blijf 186 m op Beemderhoekweg	23.40 km	1:47
	Ga rechtsaf de Oudenhofweg op en volg deze weg 49 m	23.44 km	1:47

#	Beschrijving	Afstand	Tijd
	Beemderhoekweg, 6095NS, Baexem, Limburg, Nederland	23.44 km	1:47
	Blijf 743 m op Oudenhofweg	24.19 km	1:50
	Oudenhofweg 5, 6095NR, Baexem, Limburg, Nederland	24.19 km	1:50
	Blijf 491 m op Oudenhofweg	24.68 km	1:52
	Blijf 115 m op Oudenhof	24.79 km	1:52
	Ga een flauwe bocht linksaf de Molenstraat op en volg deze weg 457 m	25.25 km	1:54
	Blijf 317 m op Swelstraat	25.57 km	1:55
	Dorpstraat 62, 6091NL, Leveroy, Limburg, Nederland	25.57 km	1:55
	Blijf 11 m op Swelstraat	25.58 km	1:55
	Dorpstraat 62, 6091NL, Leveroy, Limburg, Nederland	25.58 km	1:55
	Blijf 1.2 km op Swelstraat	26.80 km	2:00
	Blijf 3.1 km op Leveroydijk	29.92 km	2:11
	Ga linksaf de Kruisstraat op en volg deze weg 48 m	29.97 km	2:11
	Kruisstraat, 6034RM, Nederweert-Eind, Limburg, Nederland	29.97 km	2:11
	Blijf 421 m op Kruisstraat	30.39 km	2:13
	Ga een flauwe bocht linksaf de Steutenweg op en volg deze weg 75 m	30.47 km	2:13
	Kruisstraat 113, 6034RJ, Nederweert-Eind, Limburg, Nederland	30.47 km	2:13
	Blijf 546 m op Steutenweg	31.01 km	2:15

#	Beschrijving	Afstand	Tijd
	Ga rechtsaf de Sint Gerardusstraat op en volg deze weg 46 m	31.06 km	2:15
	Sint Gerardusstraat, 6034SC, Nederweert-Eind, Limburg, Nederland	31.06 km	2:15
	Blijf 317 m op Sint Gerardusstraat	31.37 km	2:17
	Ga rechtsaf de Pastoor Brandstraat op en volg deze weg 21 m	31.40 km	2:17
	Pastoor Maesplein 1, 6034TE, Nederweert-Eind, Limburg, Nederland	31.40 km	2:17
	Blijf 213 m op Pastoor Brandstraat	31.61 km	2:18
	Ga linksaf de Rendierenlaan op en volg deze weg 38 m	31.65 km	2:18
	Rendierenlaan 19A, 6034RS, Nederweert-Eind, Limburg, Nederland	31.65 km	2:18
	Blijf 76 m op Rendierenlaan	31.72 km	2:18
	Ga linksaf de Milderspaât op en volg deze weg 52 m	31.77 km	2:18
	Milderspaât, 6034PL, Nederweert-Eind, Limburg, Nederland	31.77 km	2:18
	Blijf 52 m op Milderspaât	31.82 km	2:18
	Ga linksaf de Rendierenlaan op en volg deze weg 286 m	32.11 km	2:19
	Ga rechtsaf de Eind op en volg deze weg 35 m	32.14 km	2:20
	Eind 10, 6034SN, Nederweert-Eind, Limburg, Nederland	32.14 km	2:20
	Blijf 437 m op Eind	32.58 km	2:21
	Ga rechtsaf en volg deze weg 92 m	32.67 km	2:21
	Ga rechtsaf de Hoofstraat op en volg deze weg 13 m	32.68 km	2:21

#	Beschrijving	Afstand	Tijd
	Hoofstraat, 6031AC, Nederweert, Limburg, Nederland	32.68 km	2:21
	Blijf 41 m op Hoofstraat	32.72 km	2:21
	Ga rechtsaf en volg deze weg 381 m	33.10 km	2:23
	Ga rechtsaf de Schansstraat op en volg deze weg 36 m	33.14 km	2:23
	Schansstraat 42, 6031AB, Nederweert, Limburg, Nederland	33.14 km	2:23
	Blijf 227 m op Schansstraat	33.37 km	2:24
	Ga linksaf de Schans op en volg deze weg 36 m	33.40 km	2:24
	Schans 4, 6035SJ, Nederweert, Limburg, Nederland	33.40 km	2:24
	Blijf 494 m op Schans	33.89 km	2:26
	Ga rechtsaf de Kreijel op en volg deze weg 41 m	33.93 km	2:26
	Kreijel 14, 6035SG, Ospel, Limburg, Nederland	33.93 km	2:26
	Blijf 818 m op Kreijel	34.75 km	2:29
	Ga een flauwe bocht linksaf de Waatskamp op en volg deze weg 862 m	35.61 km	2:32
	Ga rechtsaf de Kruisvenndijk op en volg deze weg 43 m	35.66 km	2:32
	Waatskamp 13B, 6035BS, Ospel, Limburg, Nederland	35.66 km	2:32
	Blijf 3.3 km op Kruisvenndijk	38.91 km	2:45
	Ga rechtsaf de Zwarteboordweg op en volg deze weg 50 m	38.96 km	2:45
	Zwarteboordweg, 6035SN, Ospel, Limburg, Nederland	38.96 km	2:45

#	Beschrijving	Afstand	Tijd
	Blijf 527 m op Zwarteboordweg	39.49 km	2:47
	Ga linksaf de Witteplakdijk op en volg deze weg 33 m	39.52 km	2:47
	Zwarteboordweg, 6035SN, Ospel, Limburg, Nederland	39.52 km	2:47
	Blijf 1.6 km op Witteplakdijk	41.11 km	2:53
	Blijf 1.1 km op Langstraat	42.25 km	2:57
	Ga linksaf de Peelweg op en volg deze weg 34 m	42.28 km	2:57
	Langstraat, 5768PR, Meijel, Limburg, Nederland	42.28 km	2:57
	Blijf 183 m op Peelweg	42.47 km	2:58
	Ga rechtsaf de Kampsteeg op en volg deze weg 37 m	42.50 km	2:58
	Peelweg, 5768PR, Meijel, Limburg, Nederland	42.50 km	2:58
	Blijf 1.0 km op Kampsteeg	43.54 km	3:02
	Kampsteeg 25, 5768PN, Meijel, Limburg, Nederland	43.54 km	3:02
	Blijf 563 m op Kampsteeg	44.10 km	3:04
	Blijf 10 m op Donk	44.11 km	3:04
	Ga rechtsaf en volg deze weg 72 m	44.18 km	3:04
	Donk, 5768XM, Meijel, Limburg, Nederland	44.18 km	3:04
	Volg de weg 250 m	44.43 km	3:05
	Blijf 34 m op Hagelkruisweg	44.47 km	3:05

#	Beschrijving	Afstand	Tijd
	Hagelkruisweg, 5768XN, Meijel, Limburg, Nederland	44.47 km	3:05
	Blijf 573 m op Hagelkruisweg	45.04 km	3:07
	Ga rechtsaf de Prins Bernhardstraat op en volg deze weg 31 m	45.07 km	3:07
	Prins Bernhardstraat 3, 5768AZ, Meijel, Limburg, Nederland	45.07 km	3:07
	Blijf 58 m op Prins Bernhardstraat	45.13 km	3:07
	Ga een scherpe bocht linksaf de Schoolstraat op en volg deze weg 98 m	45.23 km	3:08
	Ga een scherpe bocht rechtsaf de Alexanderplein op en volg deze weg 78 m	45.30 km	3:08
	Alexanderplein 2, 5768BE, Meijel, Limburg, Nederland	45.30 km	3:08

[Route.nl](#) wenst je veel fietsplezier.

Graag zien we je terug voor één van onze andere 60893 gratis routes op onze site!