

Asbroeker Heide Route

Nederland | Limburg | Meijel | 26,43 km (ongeveer 1:33 u) | Fietsroute 533263



Leaflet (<http://leafletjs.com>) | © 2016 Falkplan BV, © OpenStreetMap contributors (<http://www.openstreetmap.org/copyright>)

#	Beschrijving	Afstand	Tijd
Nederland Limburg Meijel 26,43 km (ongeveer 1:33 u) Fietsroute 533263			

Aangeboden door

Ivo, Limburg (NL)

















Praktische informatie

Dichtstbijzijnde locaties

- P** Parkeerplaats centrum
Alexanderhof
5768BZ Peel en Maas

- P** Parkeerplaats
Nederweerderdijk
5768PD Peel en Maas





















Routebeschrijving



















#	Beschrijving	Afstand	Tijd
	Alexanderplein 2, 5768BE, Meijel, Limburg, Nederland	0.00 km	0:00
	Blijf 74 m op Alexanderplein	0.07 km	0:00
	Ga een scherpe bocht linksaf de Schoolstraat op en volg deze weg 246 m	0.32 km	0:01
	Ga rechtsaf de Hoek op en volg deze weg 59 m	0.38 km	0:01
	Hoek 7, 5768VN, Meijel, Limburg, Nederland	0.38 km	0:01
	Blijf 268 m op Hoek	0.65 km	0:02
	Ga linksaf de Jan Thijssensteeg op en volg deze weg 346 m	0.99 km	0:03
	Jan Thijssensteeg, 5768XH, Meijel, Limburg, Nederland	0.99 km	0:03
	Blijf 197 m op Jan Thijssensteeg	1.19 km	0:04
	Ga rechtsaf en volg deze weg 594 m	1.78 km	0:07
	Blijf 96 m op Steenkampseweg	1.88 km	0:07
	Steenkampseweg, 5768XG, Meijel, Limburg, Nederland	1.88 km	0:07
	Blijf 412 m op Steenkampseweg	2.29 km	0:09
	Ga linksaf de Krum op en volg deze weg 205 m	2.49 km	0:10
	Krum 19, 5768RG, Meijel, Limburg, Nederland	2.49 km	0:10
	Blijf 647 m op Krum	3.14 km	0:12



















Scan mij



















met de route.nl app en de route wordt geopend op je smartphone. Heb je de app nog niet? Ga dan naar: www.route.nl/app/download












#	Beschrijving	Afstand	Tijd
	Volg de weg 297 m	3.44 km	0:13
	Ga rechtsaf en volg deze weg 80 m	3.52 km	0:13
	Roggersedijk 19, 5768RA, Meijel, Limburg, Nederland	3.52 km	0:13
	Volg de weg 368 m	3.88 km	0:15
	Blijf 368 m op Witdonk	4.25 km	0:16
	Witdonk, 5768RC, Meijel, Limburg, Nederland	4.25 km	0:16
	Blijf 806 m op Witdonk	5.06 km	0:19
	Ga rechtsaf de Boerderijweg op en volg deze weg 1.7 km	6.72 km	0:25
	Ga rechtsaf de Staldijk op en volg deze weg 252 m	6.97 km	0:26
	Staldijk, 6089NV, Heibloem, Limburg, Nederland	6.97 km	0:26
	Blijf 861 m op Staldijk	7.84 km	0:29
	Ga linksaf de Heide op en volg deze weg 281 m	8.12 km	0:30
	Ga rechtsaf en volg deze weg 11 m	8.13 km	0:30
	Heide, 6089NT, Heibloem, Limburg, Nederland	8.13 km	0:30
	Volg de weg 11 m	8.14 km	0:30
	Ga rechtsaf de Heide op en volg deze weg 351 m	8.49 km	0:31
	Ga linksaf en volg deze weg 638 m	9.13 km	0:35
	Ga rechtsaf en volg deze weg 5 m	9.13 km	0:35
	17 (Heide, 6089NB, Roggel, Limburg, Nederland)	9.13 km	0:35
	Volg de weg 5 m	9.14 km	0:35

#	Beschrijving	Afstand	Tijd
	Ga rechtsaf en volg deze weg 314 m	9.45 km	0:36
	Blijf 603 m op Heide	10.05 km	0:39
	Heide 6, 6088PD, Roggel, Limburg, Nederland	10.05 km	0:39
	Blijf 1.0 km op Heide	11.05 km	0:42
	Ga een flauwe bocht rechtsaf de Leistertweg op en volg deze weg 280 m	11.33 km	0:43
	Leistertweg 3, 6088NW, Roggel, Limburg, Nederland	11.33 km	0:43
	Blijf 337 m op Leistertweg	11.67 km	0:45
	Ga linksaf en volg deze weg 81 m	11.75 km	0:45
	Blijf 352 m op Ophoven	12.10 km	0:46
	Ophoven, 6088AC, Roggel, Limburg, Nederland	12.10 km	0:46
	Blijf 1.6 km op Ophoven	13.72 km	0:52
	Ophoven, 6083PA, Roggel, Limburg, Nederland	13.72 km	0:52
	Blijf 308 m op Ophoven	14.02 km	0:53
	Ga rechtsaf de Op de Bos op en volg deze weg 275 m	14.30 km	0:54
	Volg de weg 140 m	14.44 km	0:55
	Op de Bos 2, 6088NA, Roggel, Limburg, Nederland	14.44 km	0:55
	Volg de weg 526 m	14.96 km	0:57
	Ga linksaf de Molenweg op en volg deze weg 181 m	15.14 km	0:57

#	Beschrijving	Afstand	Tijd
	Ga linksaf de Brugstraat op en volg deze weg 220 m	15.36 km	0:58
	Brugstraat 21, 6088BS, Roggel, Limburg, Nederland	15.36 km	0:58
	Blijf 75 m op Brugstraat	15.44 km	0:58
	Blijf 358 m op Burgemeester Mertensstraat	15.79 km	1:00
	Ga rechtsaf de Heufke op en volg deze weg 119 m	15.91 km	1:00
	Blijf 180 m op Kleine Laak	16.09 km	1:01
	Kleine Laak 12, 6088CV, Roggel, Limburg, Nederland	16.09 km	1:01
	Blijf 512 m op Kleine Laak	16.60 km	1:03
	Ga rechtsaf de Grote Laak op en volg deze weg 186 m	16.79 km	1:03
	Grote Laak 13, 6088NJ, Roggel, Limburg, Nederland	16.79 km	1:03
	Blijf 719 m op Grote Laak	17.51 km	1:06
	Volg de weg 531 m	18.04 km	1:08
	Ga linksaf en volg deze weg 257 m	18.29 km	1:10
	N51.2764, E5.8982	18.29 km	1:10
	Volg de weg 1.0 km	19.34 km	1:18
	Ga een flauwe bocht linksaf de Asbroek op en volg deze weg 135 m	19.47 km	1:18
	Asbroek 13, 6089NA, Heibloem, Limburg, Nederland	19.47 km	1:18
	Blijf 175 m op Asbroek	19.64 km	1:19

#	Beschrijving	Afstand	Tijd
	Ga rechtsaf de Karreveld op en volg deze weg 127 m	19.77 km	1:19
	Karreveld, 6089NC, Heibloem, Limburg, Nederland	19.77 km	1:19
	Blijf 320 m op Karreveld	20.09 km	1:21
	Ga een flauwe bocht linksaf de Aan de Heibloem op en volg deze weg 436 m	20.53 km	1:22
	Aan de Heibloem, 6089NN, Heibloem, Limburg, Nederland	20.53 km	1:22
	Blijf 655 m op Aan de Heibloem	21.18 km	1:25
	Volg de weg 266 m	21.45 km	1:26
	Meijelseweg 10, 6089ND, Heibloem, Limburg, Nederland	21.45 km	1:26
	Volg de weg 254 m	21.70 km	1:27
	Ga linksaf de Meijelseweg, N279 op en volg deze weg 178 m	21.88 km	1:28
	Meijelseweg 19, 6089ND, Heibloem, Limburg, Nederland	21.88 km	1:28
	Blijf 199 m op Meijelseweg, N279	22.08 km	1:28
	Ga linksaf de Aan de Heibloem op en volg deze weg 12 m	22.09 km	1:28
	Ga rechtsaf en volg deze weg 1.2 km	23.25 km	1:32
	Blijf 6 m op Witdonk	23.26 km	1:32
	Ga linksaf en volg deze weg 494 m	23.75 km	1:34
	Ga rechtsaf de Roggelsedijk, N279 op en volg deze weg 181 m	23.93 km	1:35
	Roggelsedijk, 5768RB, Meijel, Limburg, Nederland	23.93 km	1:35

#	Beschrijving	Afstand	Tijd
	Blijf 167 m op Roggelsedijk, N279	24.10 km	1:35
	Ga rechtsaf en volg deze weg 1.2 km	25.35 km	1:39
	Donk 31, 5768XM, Meijel, Limburg, Nederland	25.35 km	1:39
	Volg de weg 217 m	25.57 km	1:40
	Blijf 606 m op Hagelkruisweg	26.17 km	1:42
	Ga rechtsaf de Prins Bernhardstraat op en volg deze weg 88 m	26.26 km	1:42
	Ga een scherpe bocht linksaf de Schoolstraat op en volg deze weg 98 m	26.36 km	1:43
	Ga een scherpe bocht rechtsaf de Alexanderplein op en volg deze weg 74 m	26.43 km	1:43
	Alexanderplein 2, 5768BE, Meijel, Limburg, Nederland	26.43 km	1:43

Route.nl wenst je veel fietsplezier.

Graag zien we je terug voor één van onze andere 63537 gratis routes op onze site!